



Secretaría de Planeación y Evaluación
Dirección de Planeación, Evaluación y Proyectos Estratégicos

Matriz de Indicadores para Resultados 2022
Diagnóstico del Problema

Datos del Proyecto

Secretaría o Instituto a cargo:	900	Secretaría de Seguridad Pública, Tránsito y Vialidad
Unidad responsable de la elaboración:	920	Tránsito y Vialidad
Proyecto:	SS04	Vive seguro

INDICADORES DE REFERENCIA

La percepción sobre la inseguridad en el Municipio de Pachuca de Soto dentro de la población mayor de 18 años ha tenido un incremento en los últimos años, teniendo como mayor referencia el robo a casa habitación y el uso del transporte público de pasajeros, datos arrojados de acuerdo a la Encuesta Nacional de Victimización y Percepción sobre Seguridad Pública (ENVIPE) 2020. Este proyecto tiene como objetivo fundamental recuperar la confianza de la ciudadanía en la seguridad que les brindan sus cuerpos policiales.

POBLACIÓN Ó ÁREA DE ENFOQUE POTENCIAL

297,848 habitantes, población del Municipio de Pachuca de Soto, Estado de Hidalgo.

POBLACIÓN Ó ÁREA DE ENFOQUE OBJETIVO

100,000 habitantes, población del Municipio de Pachuca de Soto, Estado de Hidalgo

DEFINICIÓN DEL PROBLEMA

Incremento del robo a casa habitación así como de la inseguridad de los usuarios del transporte público de alquiler.

PROPUESTA DE INTERVENCIÓN

Crear estrategias de vigilancia en las diferentes colonias del Municipio, así como de supervisión del transporte público de pasajeros, involucrando tanto a autoridades como a la ciudadanía en general para que de manera conjunta se tomen medidas de prevención y/o reacción ante un hecho delictivo.

IDENTIFICACIÓN DE RIESGOS ASOCIADOS A LA EJECUCIÓN DEL PROYECTO

Parque vehicular en mal estado, escases de recursos humanos.

*ÁREAS DE ENFOQUE: Se hace referencia a un área geográfica por no poder definir como poblaciones.


Elaboró


Subinspector Oscar Sánchez López
Director de Tránsito y Vialidad

Revisó


Lic. Erika Barrera Acosta
Enlace

Autorizó

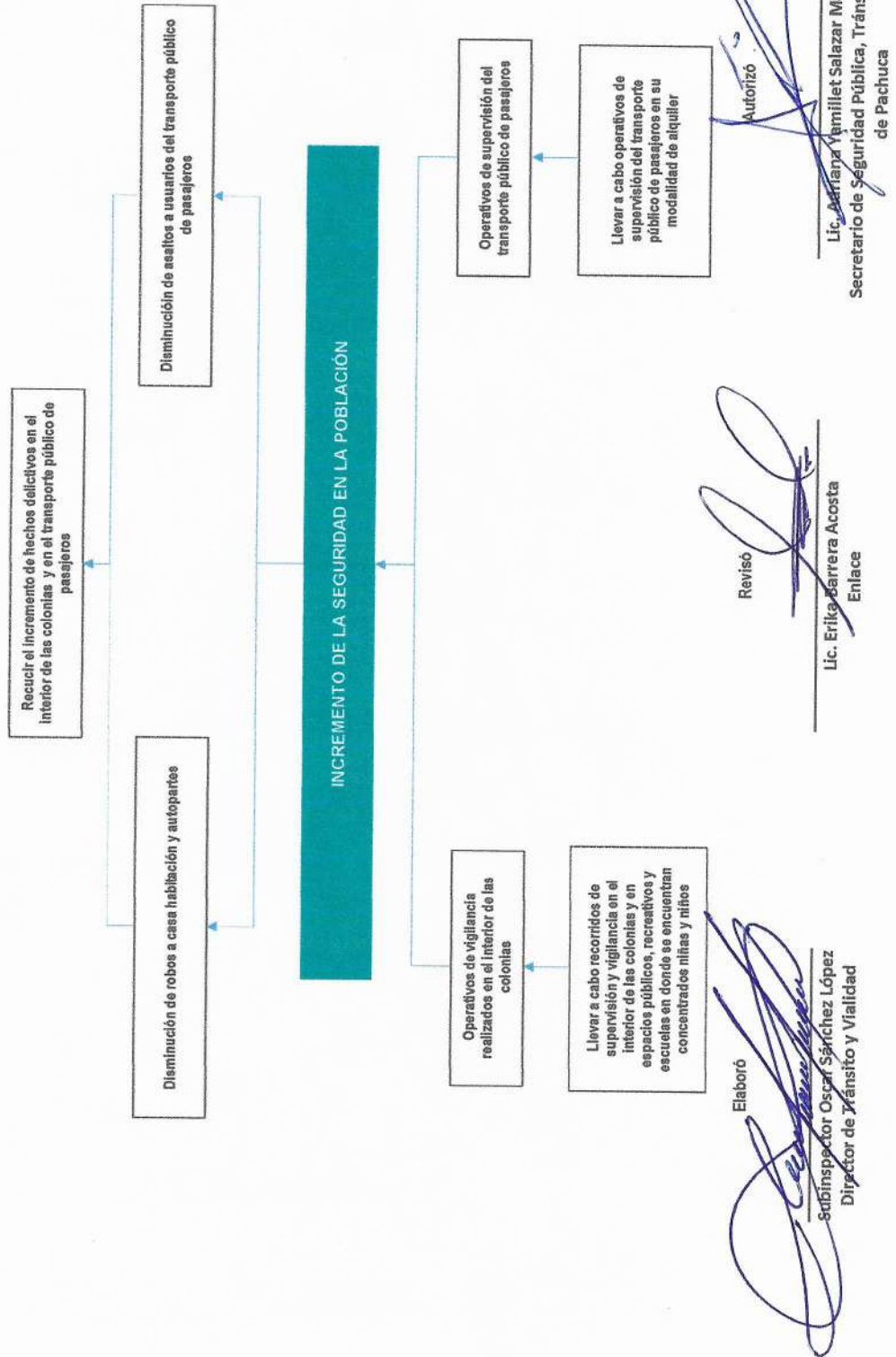

Lic. Adriana Yamilet Salazar Márquez
Secretario de Seguridad Pública,
Tránsito y Vialidad de Pachuca



Secretaría de Planeación y Evaluación
Dirección de Planeación, Evaluación y Proyectos Estratégicos

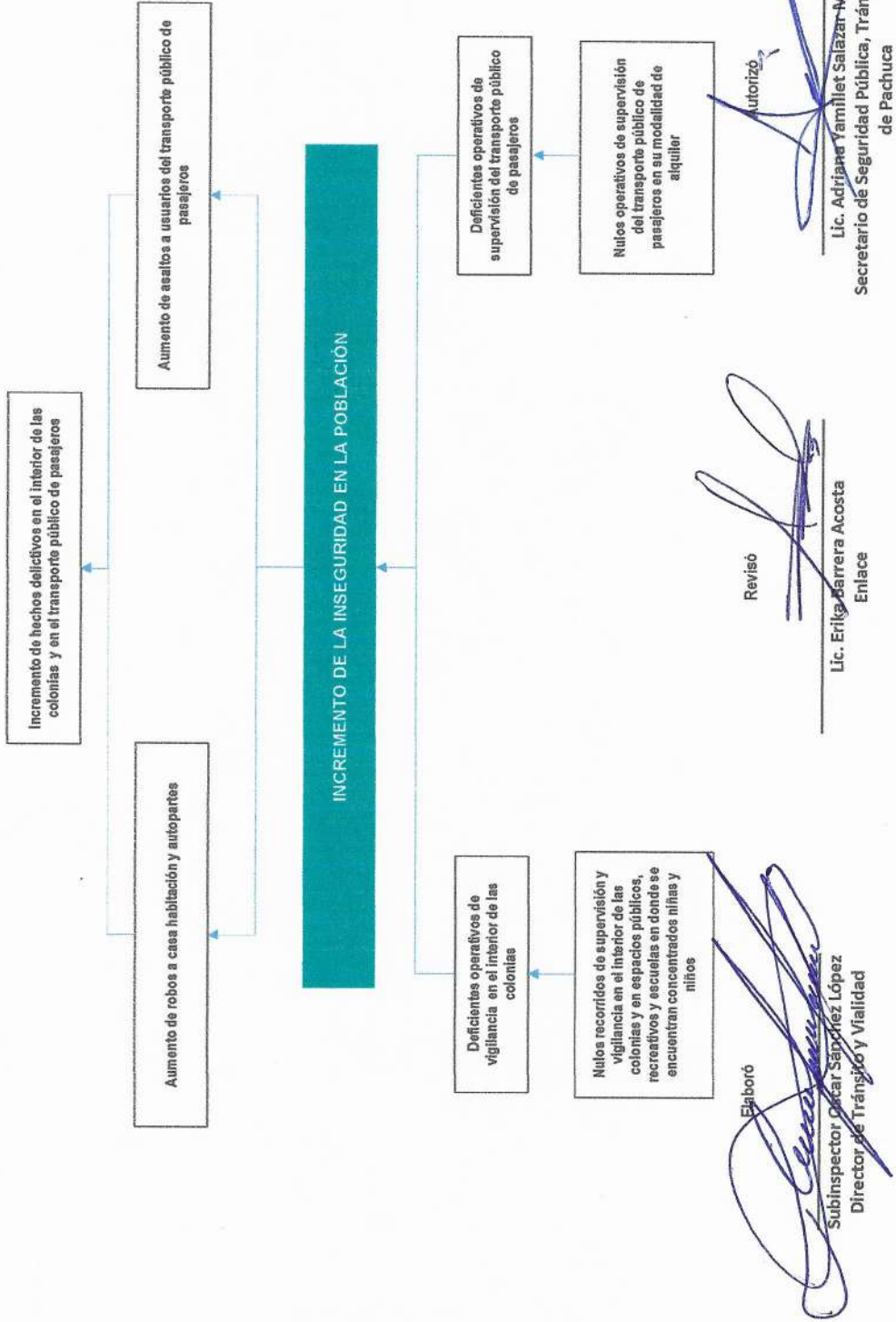
Árbol de Objetivos

Secretaría o Instituto a cargo:	900	Secretaría de Seguridad Pública, Tránsito y Vialidad
Unidad responsable de la	920	Tránsito y Vialidad
Proyecto:	SS04	Vive seguro



Árbol de Problemas

Secretaría o Instituto a cargo:	900	Secretaría de Seguridad Pública, Tránsito y Vialidad
Unidad responsable de la	920	Tránsito y Vialidad
Proyecto:	SS04	Vive seguro





Secretaría de Planeación y Evaluación
Dirección de Planeación, Evaluación y Proyectos Estratégicos
Matriz de Indicadores para Resultados 2022

Estructura Analítica del Programa Presupuestario

Secretaría o Instituto a cargo:	900	Secretaría de Seguridad Pública, Tránsito y Vialidad
Unidad responsable de la elaboración:	920	Tránsito y Vialidad
Proyecto:	SS04	Vive seguro

Problemática (Proviene del árbol del problema)	Solución (Proviene del árbol del objetivo)
Efectos	Fines
Incremento de la inseguridad entre la población del Municipio de Pachuca de Soto	Incremento de la seguridad entre la población del Municipio de Pachuca de Soto
Problema	Objetivo
Población objetivo	Población objetivo
297.848 habitantes	100,000 habitantes
Descripción del problema	Descripción del resultado esperado
Incremento de robo a casa habitación y a usuarios del transporte público de pasajeros	Disminución de robos a casa habitación y a usuarios del transporte público de pasajeros
Magnitud (Línea base)	Magnitud (Resultado esperado)
365	365
Causas	Medios
Insuficientes recorridos de vigilancia	Suficientes recorridos de vigilancia suficientes
Insuficientes operativos de supervisión del transporte público de pasajeros	Suficientes operativos de supervisión del transporte público de pasajeros

Elaboro

 Subinspector Oscar Sánchez López
 Director de Tránsito y Vialidad

Reviso

 Lic. Erika Barrera Acosta
 Enlace

Lic. Adriana Yamillet Salazar Márquez
 Secretario de Seguridad Pública, Tránsito y Vialidad
 de Pachuca



Secretaría de Planeación y Evaluación
 Dirección de Planeación, Evaluación y Proyectos Estratégicos

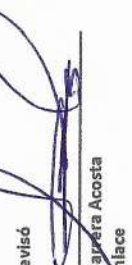
Matriz de Indicadores para Resultados 2022

Datos del Proyecto	
Secretaría o Instituto a cargo:	900 Secretaría de Seguridad Pública, Tránsito y Vialidad
Unidad responsable de la	920 Tránsito y Vialidad
Nombre del Proyecto:	SS04 Vive seguro

Matriz de Indicadores para Resultados					
Nivel	Objetivos	Indicadores	Fuentes de información	Medios de verificación	Supuestos
Fin	Contribuir a la preservación de la seguridad en el interior de las colonias y en el uso del transporte público de pasajeros mediante la adecuada implementación de estrategias de vigilancia.	Porcentaje de operativos de seguridad implementados.	Archivo de información de la Dirección de Vialidad y Tránsito.	Bitácoras de servicio, reporte de novedades y tarjetas informativas.	Que se cuente con personal suficiente para cubrir el primer cuadro de la ciudad.
Propósito	Que la población del Municipio de Pachuca reciba una adecuada vigilancia y seguridad.	Porcentaje de población beneficiada.	Archivo de información de la Dirección de Vialidad y Tránsito.	Bitácoras de servicio, reporte de novedades y tarjetas informativas.	Que el personal se encuentre debidamente capacitado.
Componentes	C.1 Operativos de vigilancia en el interior de las colonias con apoyo de dispositivos tecnológicos que prevengan el robo a casa habitación y robo de autopartes.	Porcentaje de operativos realizados.	Archivo de información de la Dirección de Vialidad y Tránsito.	Bitácoras de servicio, reporte de novedades y tarjetas informativas.	Que se cuente con los recursos financieros, materiales y humanos.
Componentes	C.2 Operativos de supervisión del transporte público de pasajeros que garantice a los usuarios un traslado seguro y confiable.	Porcentaje de operativos realizados.	Archivo de información de la Dirección de Vialidad y Tránsito.	Bitácoras de servicio, reporte de novedades y tarjetas informativas.	Que se cuente con los recursos financieros, materiales y humanos.
Actividades	A.1 Implementación del operativo "Colonia Segura"	Número de operativos realizados.	C1 Archivo de información de la Dirección de Vialidad y Tránsito.	Bitácoras de servicio, reporte de novedades y tarjetas informativas.	Que se coordinen adecuadamente los operativos.
Actividades	A.2 Implementación del operativo "Taxi seguro"	Número de operativos realizados.	C2 Archivo de información de la Dirección de Vialidad y Tránsito.	Bitácoras de servicio, reporte de novedades y tarjetas informativas.	Que se coordinen adecuadamente los operativos.

Elaboró


 Subinspector Oscar Sánchez López
 Director de Tránsito y Vialidad


Revisó

 Lic. Erika Barrera Acosta
 Enlace


Autorizó

 Lic. Adriana Yamilet Salazar Márquez
 Secretario de Seguridad Pública, Tránsito y Vialidad de Pachuca

Matriz de Indicadores para Resultados 2022

		Datos del Proyecto		
Secretaría o Instituto a cargo:		Secretaría de Seguridad Pública, Tránsito y Vialidad		
Unidad responsable de la elaboración:		Tránsito y Vialidad		
Nombre del Proyecto:		Vive seguro		
Definición del Proyecto:		Crear estrategias de vigilancia en las diferentes colonias del Municipio, así como de supervisión del transporte público de pasajeros, involucrando tanto a autoridades como a la ciudadanía en general para que de manera conjunta se tomen medidas de prevención y/o reacción ante un hecho delictivo.		
Beneficiarios del Proyecto:		Población del municipio de Pachuca de Soto.		
Alineación al PMD, Eje:		Pachuca Seguro y en Paz		
Objetivo Estratégico:		4.1 Garantizar el ejercicio pleno de los derechos humanos, la seguridad y el acceso a la justicia de la población, generando así las condiciones para su desarrollo humano integral.		
Objetivo General:		4.1.A Implementar mecanismos que contribuyan a brindar seguridad y paz a la ciudadanía garantizando el ejercicio pleno de los derechos humanos y un desarrollo social armónico.		
Acción Estratégica:		4.1.A.1 Implementar un modelo de proximidad confiable a la ciudadanía, disminuyendo los índices delictivos, logrando una convivencia armónica y paz social.		
Objetivo de los ODS:		16 		
Meta del Objetivo:		Reducir significativamente todas las formas de violencia y las correspondientes tasas de mortalidad en todo el mundo		
Módulo de la GDM:				
Indicador:				
Alineación transversal:		Perspectiva de Género		
		Número de componente y/o actividad	SIPPINNA:	Número de componente y/o actividad
				Innovación
				Número de componente y/o actividad

Elaboró

Subinspector Oscar Sánchez López
Director de Tránsito y Vialidad

Revisó

Lic. Erick Barrera Acosta
Enlace

Autofirmó

Lic. Adriana Yamilet Salazar Márquez
Secretario de Seguridad Pública, Tránsito y Vialidad de Pachuca

Secretaría de Planeación y Evaluación
Dirección de Planeación, Evaluación y Proyectos Estratégicos

Ficha de Indicador

Datos del Proyecto		
Secretaría o Instituto a cargo:	900	Secretaría de Seguridad Pública, Tránsito y Vialidad
Unidad responsable de la elaboración:	920	Tránsito y Vialidad
Proyecto:	SS04	Vive seguro
Definición del Proyecto:	Crear estrategias de vigilancia en las diferentes colonias del Municipio, así como de supervisión del transporte público de pasajeros, involucrando tanto a autoridades como a la ciudadanía en general para que de manera conjunta se tomen medidas de prevención y/o reacción ante un hecho delictivo.	
Beneficiarios del Proyecto:	297,848	Población del Municipio de Pachuca de Soto
Alineación al PMD, Eje:	4	Pachuca Seguro y en Paz
Objetivo Estratégico:	4.1	Garantizar el ejercicio pleno de los derechos humanos, la seguridad y el acceso a la justicia de la población, generando así las condiciones para su desarrollo
Objetivo General:	4.1.A	Implementar mecanismos que contribuyan a brindar seguridad y paz a la ciudadanía garantizando el ejercicio pleno de los derechos humanos y un desarrollo social armónico
Acción Estratégica:	4.1.A.3	Fortalecer canales de comunicación con instancias de seguridad federal y estatal para el intercambio y fortalecimiento de estrategias de seguridad

Datos de Identificación del Indicador				
Nombre del Componente:	C.1 Operativos de vigilancia realizados			
Nombre del Indicador:	Porcentaje de operativos realizados			
Tipo de Indicador:	Estratégico		Gestión	X
Dimensión a Medir:	Eficacia	X	Eficiencia	
	Calidad		Economía	

Datos del Indicador			
Fórmula:	$POR = (NOR/NOP) * 100$		
Variables:	POR= Porcentaje de Operativos Realizados NOR= Número de Operativos Realizados NOP= Número de Operativos Programadas		
Unidad de medida (variables):	Operativos realizados		
Medios de verificación:	Bitácoras de servicio, reporte de novedades, tarjetas informativas		
Unidad de medida del resultado:	Porcentaje		
Frecuencia de medición:	Trimestral	Periodo de cumplimiento:	Anual
Semafización:	Verde:	>66.66	Línea base: 365
	Amarillo:	<66.66	
	Rojo:	<33.33	

Elaboró

 Subinspector Oscar Sanchez López
 Director de Tránsito y Vialidad

Revisó

 Lic. Erika Barrera Acosta
 Enlace

Autorizó

 Lic. Adriana Yamilet Salazar Márquez
 Secretario de Seguridad Pública, Tránsito y Vialidad de Pachuca



Secretaría de Planeación y Evaluación
Dirección de Planeación, Evaluación y Proyectos Estratégicos

Ficha de Indicador

Datos del Proyecto		
Secretaría o Instituto a cargo:	900	Secretaría de Seguridad Pública, Tránsito y Vialidad
Unidad responsable de la elaboración:	920	Tránsito y Vialidad
Proyecto:	SS04	Vive seguro
Definición del Proyecto:	Crear estrategias de vigilancia en las diferentes colonias del Municipio, así como de supervisión del transporte público de pasajeros, involucrando tanto a autoridades como a la ciudadanía en general para que de manera conjunta se tomen medidas de prevención y/o reacción ante un hecho delictivo.	
Beneficiarios del Proyecto:	297,848	Población del Municipio de Pachuca de Soto
Alineación al PMD, Eje:	4	Pachuca Seguro y en Paz
Objetivo Estratégico:	4.1	Garantizar el ejercicio pleno de los derechos humanos, la seguridad y el acceso a la justicia de la población, generando así las condiciones para su desarrollo
Objetivo General:	4.1.A	Implementar mecanismos que contribuyan a brindar seguridad y paz a la ciudadanía garantizando el ejercicio pleno de los derechos humanos y un desarrollo social armónico
Acción Estratégica:	4.1.A.3	Fortalecer canales de comunicación con instancias de seguridad federal y estatal para el intercambio y fortalecimiento de estrategias de seguridad

Datos de Identificación del Indicador				
Nombre del Componente:	C.2 Operativos de supervisión del transporte público de pasajeros realizados			
Nombre del Indicador:	Porcentaje de operativos realizados			
Tipo de Indicador:	Estratégico		Gestión	X
Dimensión a Medir:	Eficacia	X	Eficiencia	
	Calidad		Economía	

Datos del Indicador				
Fórmula:	POR=(NOR/NOP)*100			
Variables:	POR=Porcentaje de Operativos Realizados NOR= Número de Operativos Realizados NOP= Número de Operativos Programadas			
Unidad de medida (variables):	Operativos realizados			
Medios de verificación:	Bitácoras de servicio, reporte de novedades, tarjetas informativas			
Unidad de medida del resultado:	Porcentaje			
Frecuencia de medición:	Trimestral	Periodo de cumplimiento:	Anual	
Semafización:	Verde:	>66.66	Línea base:	365
	Amarillo:	<66.66		
	Rojo:	<33.33		

Elaboró

 Subinspector Oscar Sánchez López
 Director de Tránsito y Vialidad

Revisó

 Lic. Erika Barrera Acosta
 Enlace

Autorizó

 Lic. Adriana Yamilet Salazar Márquez
 Secretario de Seguridad Pública, Tránsito y Vialidad de Pachuca



**Secretaría de Planeación y Evaluación
Dirección de Planeación, Evaluación y Proyectos Estratégicos**

Formato de Calendarización por Proyecto

Secretaría o Instituto a cargo:	900	Secretaría de Seguridad Pública, Tránsito y Vialidad
Unidad responsable de la elaboración:	920	Tránsito y Vialidad
Proyecto:	SS04	Vive seguro
Definición del Proyecto:	Crear estrategias de vigilancia en las diferentes colonias del Municipio, así como de supervisión del transporte público de pasajeros, involucrando tanto a autoridades como a la ciudadanía en general para que de manera conjunta se tomen medidas de prevención y/o reacción ante un hecho delictivo.	
Beneficiarios del Proyecto:	297,848	Población del Municipio de Pachuca de Soto

Presupuesto asignado por proyecto:

Calendarización de las Metas Anuales, Avance Programado

Componentes (Bienes / Servicios)	Nombre del Indicador	Unidad de medida	Enero	Febrero	Marzo	Abril	Mayo	Junio	Julio	Agosto	Septiembre	Octubre	Noviembre	Diciembre	Acumulado
C.1 Operativos de vigilancia en el interior de las colonias	Porcentaje de operativos realizados	Operativos realizados	31	28	31	30	31	30	31	31	30	31	30	31	365
C.2 Operativos de supervisión del transporte público de pasajeros	Porcentaje de operativos realizados	Operativos realizados	31	28	31	30	31	30	31	31	30	31	30	31	365

Elaboró

Subinspector Oscar Sánchez López
Director de Tránsito y Vialidad

Revisó

Lic. Erilia Barrera Acosta
Enlace

Autorizó

Lic. Adrián Yamilet Salazar Márquez
Secretario de Seguridad Pública, Tránsito y Vialidad de Pachuca