



Secretaría de Planeación y Evaluación
Dirección de Planeación, Evaluación y Proyectos Estratégicos

Matriz de Indicadores para Resultados 2021

Diagnóstico del Problema

Datos del Proyecto

Secretaría o Instituto a cargo:	900	Secretaría de Seguridad Pública, Tránsito y Vialidad
Unidad responsable de la elaboración:	920	Tránsito y Vialidad
Proyecto:	SS03	Camina y conduce con responsabilidad

INDICADORES DE REFERENCIA

Campañas de concientización realizadas y operativos viales efectuados

POBLACIÓN O ÁREA DE ENFOQUE POTENCIAL

297,848 habitantes, población del Municipio de Pachuca de Soto, Estado de Hidalgo

POBLACIÓN O ÁREA DE ENFOQUE OBJETIVO

15,000 habitantes, población del Municipio de Pachuca de Soto, Estado de Hidalgo

DEFINICIÓN DEL PROBLEMA

Incremento de hechos de tránsito terrestre en las principales vías del Municipio

PROPUESTA DE INTERVENCIÓN

Reducir el incremento de hechos de tránsito terrestre en el municipio de Pachuca mediante una interacción cordial y de respeto entre conductores y peatones.

IDENTIFICACIÓN DE RIESGOS ASOCIADOS A LA EJECUCIÓN DEL PROYECTO

Merma en el parque vehicular por falla mecánica por falta de reparación de las unidades

*ÁREAS DE ENFOQUE: Se hace referencia a un área geográfica por no poder definir como poblaciones.

Elaboró

Subinspector Oscar Sánchez López
Director de Tránsito y Vialidad

Revisó

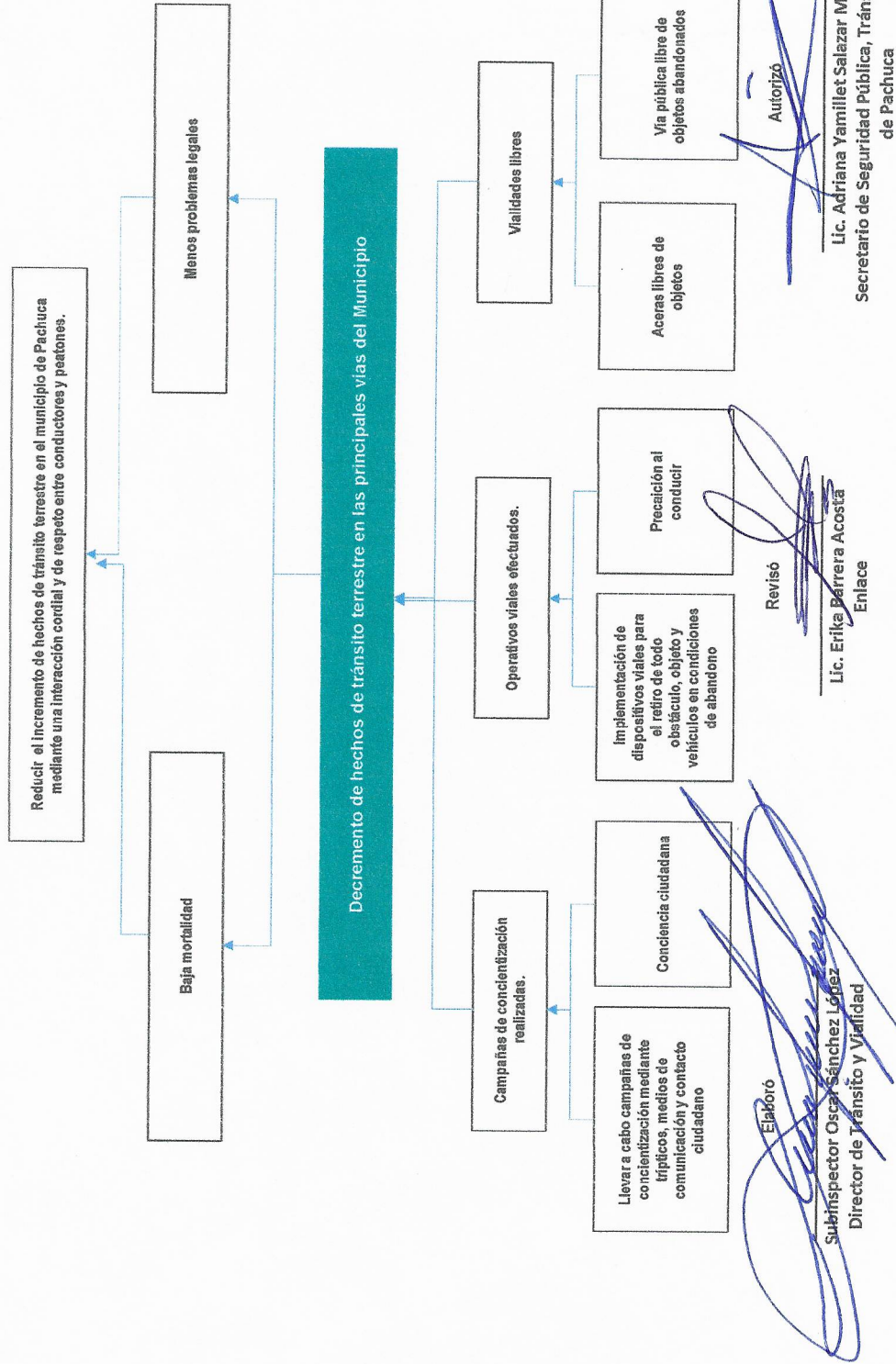
Lic. Erika Barrera Acosta
Enlace

Autorizó

Lic. Adriana Yamilet Salazar Márquez
Secretario de Seguridad Pública, Tránsito y
Vialidad de Pachuca

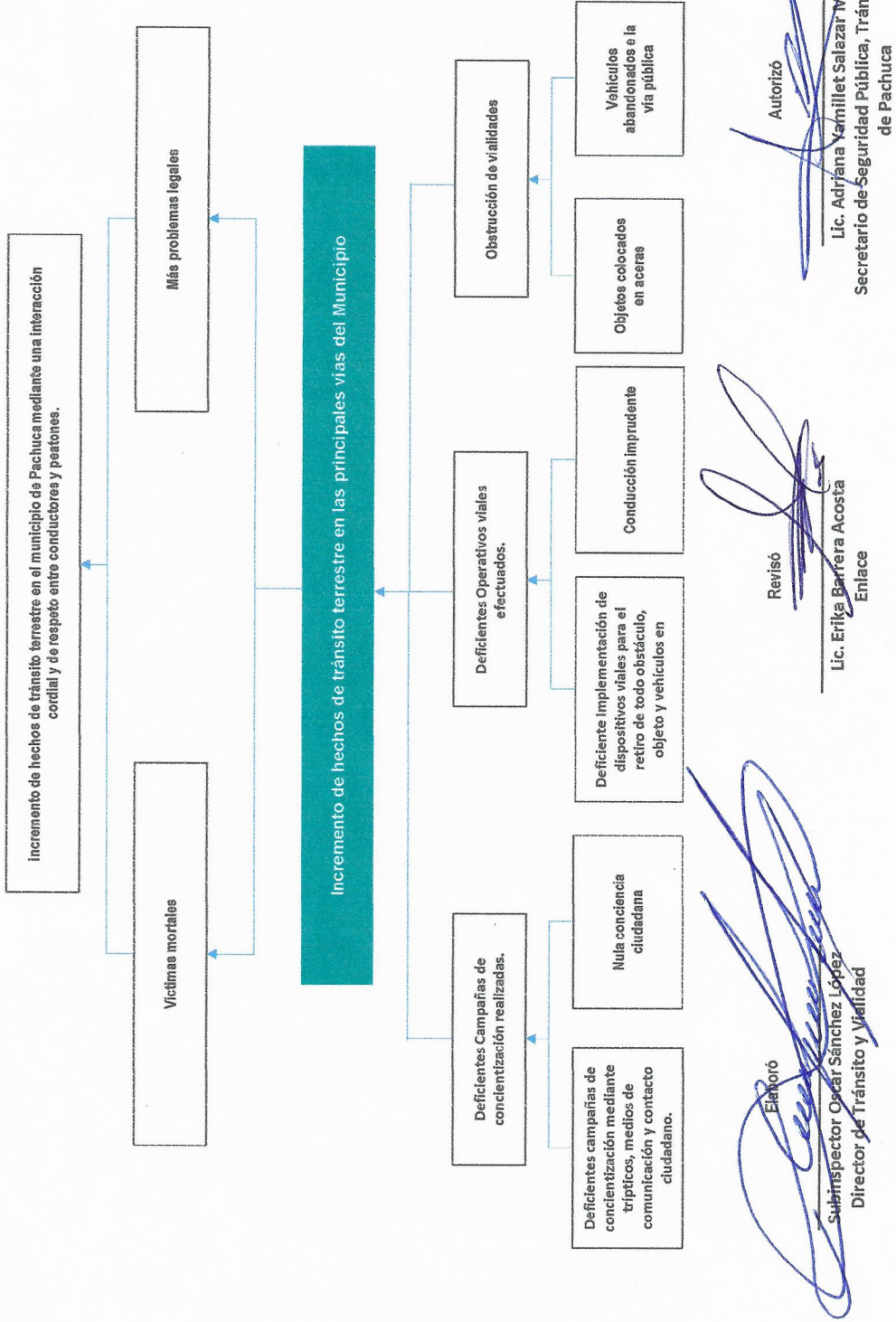
Árbol de Objetivos

Secretaría o Instituto a cargo:	900	Secretaría de Seguridad Pública, Tránsito y Vialidad
Unidad responsable de la	920	Dirección de Tránsito y Vialidad
Proyecto:	SS03	Camina y conduce con responsabilidad



Árbol de Problemas

Secretaría o Instituto a cargo:	900	Secretaría de Seguridad Pública, Tránsito y Vialidad
Unidad responsable de la	920	Dirección de Tránsito y Vialidad
Proyecto:	SS03	Camina y conduce con responsabilidad





Secretaría de Planeación y Evaluación
Dirección de Planeación, Evaluación y Proyectos Estratégicos
Matriz de Indicadores para Resultados 2021


Estructura Analítica del Programa Presupuestario


Secretaría o Instituto a cargo:	900	Secretaría de Seguridad Pública, Tránsito y Validad
Unidad responsable de la elaboración:	920	Tránsito y Vialidad
Proyecto:	SS03	Camina y Conduce con Responsabilidad

Problemática (Proviene del árbol del problema)	Solución (Proviene del árbol del objetivo)
Efectos	Fines
Víctimas mortales por atropellamientos, mayores problemas legales	Baja mortalidad, menores problemas legales
Problema	Objetivo
Población objetivo	Población objetivo
297,848 habitantes	297,848 habitantes
Descripción del problema	Descripción del resultado esperado
Incremento de personas atropelladas por no hacer uso de pasos y puentes peatonales	Concientización ciudadana para el uso de pasos y puentes peatonales
Magnitud (Linea base)	Magnitud (Resultado esperado)
100%	100%
Causas	Medios
Nulas campañas de concientización	Campañas de concientización realizadas.
Nulos operativos viales efectuados	Operativos viales efectuados.

Elaboró

 Subinspector Oscar Sánchez López
 Director de Tránsito y Vialidad

Revisó

 Lic. Erika Barrera Acosta
 Enlace

Autorizó

 Lic. Adriana Yamillet Salazar Márquez
 Secretario de Seguridad Pública, Tránsito



Secretaría de Planeación y Evaluación
Dirección de Planeación, Evaluación y Proyectos Estratégicos

Matriz de Indicadores para Resultados 2021

Datos del Proyecto	
Secretaría o Instituto a cargo:	900 Secretaría de Seguridad Pública, Tránsito y Vialidad
Unidad responsable de la:	920 Tránsito y Vialidad
Nombre del Proyecto:	SS03 Carmina y conduce con responsabilidad

Matriz de Indicadores para Resultados					
Nivel	Objetivos	Indicadores	Fuentes de información	Medios de verificación	Supuestos
Fin	Contribuir al decremento de hechos de tránsito terrestre en el municipio de Pachuca mediante una interacción cordial y de respeto entre conductores y peatones.	Tasa de disminución de atropellamientos.	Archivo de información del área de vinculación y área técnica.	Tarjetas informativas bitócoras de servicio y reportes.	Que se cuente con adecuadas campañas de concientización.
Propósito	La ciudadanía de Pachuca se beneficia con el decremento de hechos de tránsito terrestre en las principales vías del Municipio.	Índice de seguridad vial.	Archivo de información del área de vinculación y área técnica.	Tarjetas informativas bitócoras de servicio y reportes.	Que la Dirección de Vialidad y Tránsito implemente y estrategias para que los ciudadanos puedan transitar con seguridad en la diversas vialidades del Municipio.
Componentes	C.1 Campañas de concientización realizadas.	Porcentaje de campañas de concientización realizadas.	Archivo de información del área de vinculación y área técnica y área de hechos de tránsito.	Tarjetas informativas bitócoras de servicio y reportes.	Que se exista adecuada coordinación entre las área participantes.
Componentes	C.2 Operativos viales efectuados.	Porcentaje de operativos viales efectuados.	Archivo de información del área de vinculación y área técnica.	Tarjetas informativas bitócoras de servicio y reportes.	Que se cuente con los recursos financieros, materiales y humanos.

C1	
Actividades	C.1.1. Llevar a cabo campañas de concientización mediante trípticos, medios de comunicación y contacto ciudadano.

C2	
Actividades	C.2.1. Implementación de dispositivos viales para el retiro de todo obstáculo, objeto y vehículos en condiciones de abandono.

Elaboró

Subinspector Oscar Sánchez López
Director de Tránsito y Vialidad

Revisó

Lic. Erika Barrera A costa
Enlace



Autorizó


Lic. Adriana Yamillet Salazar Márquez
Secretario de Seguridad Pública, Tránsito y Vialidad de Pachuca





Secretaría de Planeación y Evaluación
 Dirección de Planeación, Evaluación y Proyectos Estratégicos

Matriz de Indicadores para Resultados 2021

		Datos del Proyecto	
Secretaría o Instituto a cargo:	900	Secretaría de Seguridad Pública, Tránsito y Vialidad	
Unidad responsable de la elaboración:	920	Tránsito y Vialidad	
Nombre del Proyecto:	SS03	Camina y Conduce con responsabilidad	
Definición del Proyecto:	Reducir los atropellamientos en el municipio de Pachuca mediante una interacción cordial y de respeto entre conductores y peatones.		
Beneficiarios del Proyecto:	297,848	Población del municipio de Pachuca de Soto.	
Alineación al PMD, Eje:	4	Pachuca Seguro y en Paz	
Objetivo Estratégico:	4.3	Garantizar el ejercicio pleno de los derechos humanos, la seguridad y el acceso a la justicia de la población, generando así las condiciones para su desarrollo humano integral.	
Objetivo General:	4.3.A	Implementar operativos que permitan cumplir con la normatividad en materia de seguridad vial y tránsito, así como salvaguardar la integridad física de los peatones.	
Acción Estratégica:	4.3.A.2	Fomentar una cultura vial donde se respete la pirámide de jerarquía de la movilidad urbana.	
Objetivo de los ODS:	3	 Garantizar una vida sana y promover el bienestar de todos a todas las edades	
Meta del Objetivo:	3.6	De aquí a 2020, reducir a la mitad el número de muertes y lesiones causadas por accidentes de tráfico en el mundo	
Módulo de la GDM:			
Indicador:		 Iniciar los operativos de seguridad vial y tránsito	
Alineación transversal:	Perspectiva de Género	SIPPINNA:	Innovación
		Número de componente y/o actividad	Número de componente y/o actividad

Elabóro

 Subinspector Oscar Sánchez López
 Director de Tránsito y Vialidad

Revisó

 Lic. Erika Barrera Acosta
 Enlace

Aprobó

 Lic. Adyana Yamilet Salazar Márquez
 Secretario de Seguridad Pública, Tránsito

Secretaría de Planeación y Evaluación
Dirección de Planeación, Evaluación y Proyectos Estratégicos

Ficha de Indicador

Datos del Proyecto		
Secretaría o Instituto a cargo:	900	Secretaría de Seguridad Pública, Tránsito y Vialidad
Unidad responsable de la elaboración:	920	Tránsito y Vialidad
Proyecto:	SS03	Camina y conduce con responsabilidad
Definición del Proyecto:	Reducir los atropellamientos en el municipio de Pachuca mediante una interacción cordial y de respeto entre conductores y peatones.	
Beneficiarios del Proyecto:	297,848	Población del Municipio de Pachuca de Soto
Alineación al PMD, Eje:	4	Pachuca Seguro y en Paz
Objetivo Estratégico:	4.3	Garantizar el ejercicio pleno de los derechos humanos, la seguridad y el acceso a la justicia de la población, generando así las condiciones para su desarrollo
Objetivo General:	4.3.A	Implementar operativos que permitan cumplir con la normatividad en materia de seguridad vial y tránsito, así como salvaguardar la integridad física de los peatones.
Acción Estratégica:	4.3.A.2	Fomentar una cultura vial donde se respete la pirámide de jerarquía de la movilidad urbana.

Datos de Identificación del Indicador				
Nombre del Componente:	C.1 Campañas de concientización realizadas			
Nombre del Indicador:	Porcentaje de campañas de concientización realizadas			
Tipo de Indicador:	Estratégico		Gestión	X
Dimensión a Medir:	Eficacia	X	Eficiencia	
	Calidad		Economía	

Datos del Indicador			
Fórmula:	$PCCR = (NCCR/NCCP) * 100$		
Variables:	PCCR= Porcentaje de Campañas Conciantización Realizadas NCCR= Número de Campañas Conciantización Realizadas NCCP= Número de Campañas Conciantización Programadas		
Unidad de medida (variables):	Campañas Conciantización		
Medios de verificación:	Tarjetas informativas, bitácoras de servicio y reportes		
Unidad de medida del resultado:	Porcentaje		
Frecuencia de medición:	Trimestral	Periodo de cumplimiento:	Anual
Semaforización:	Verde:	>66.66	Línea base:
	Amarillo:	<66.66	
	Rojo:	<33.33	

Elaboró

Subinspector Oscar Sánchez López
Director de Tránsito y Vialidad

Revisó

Lic. Erika Barrera Acosta
Enlace

Autorizó

Lic. Adriana Yamillet Salazar Márquez
Secretario de Seguridad Pública,
Tránsito y Vialidad de Pachuca



Secretaría de Planeación y Evaluación
Dirección de Planeación, Evaluación y Proyectos Estratégicos

Ficha de Indicador

Datos del Proyecto		
Secretaría o Instituto a cargo:	900	Secretaría de Seguridad Pública, Tránsito y Vialidad
Unidad responsable de la elaboración:	920	Tránsito y Vialidad
Proyecto:	SS03	Camina y conduce con responsabilidad
Definición del Proyecto:	Reducir los atropellamientos en el municipio de Pachuca mediante una interacción cordial y de respeto entre conductores y peatones.	
Beneficiarios del Proyecto:	297,848	Población del Municipio de Pachuca de Soto
Alineación al PMD, Eje:	4	Pachuca Seguro y en Paz
Objetivo Estratégico:	4.3	Garantizar el ejercicio pleno de los derechos humanos, la seguridad y el acceso a la justicia de la población, generando así las condiciones para su desarrollo
Objetivo General:	4.3.A	Implementar operativos que permitan cumplir con la normatividad en materia de seguridad vial y tránsito, así como salvaguardar la integridad física de los peatones.
Acción Estratégica:	4.3.A.2	Fomentar una cultura vial donde se respete la pirámide de jerarquía de la movilidad urbana.

Datos de Identificación del Indicador				
Nombre del Componente:	C.2 Operativos efectuados			
Nombre del Indicador:	Porcentaje de operativos efectuados			
Tipo de Indicador:	Estratégico		Gestión	X
Dimensión a Medir:	Eficacia	X	Eficiencia	
	Calidad		Economía	

Datos del Indicador			
Fórmula:	$POVE = (NOVE / NOVP) * 100$		
Variables:	POVE= Porcentaje de Operativos Viales Efectuados NOVE= Número de Operativos Viales Efectuados NOVP= Número de Operativos Viales Programados		
Unidad de medida (variables):	Operativos Viales		
Medios de verificación:	Bitácoras de servicio, reporte de novedades, tarjetas informativas		
Unidad de medida del resultado:	Porcentaje		
Frecuencia de medición:	Trimestral	Período de cumplimiento:	Anual
SemafORIZACIÓN:	Verde:	>66.66	Línea base:
	Amarillo:	<66.66	
	Rojo:	<33.33	
			100%

Elaboró

 Subinspector Oscar Sánchez López
 Director de Tránsito y Vialidad

Revisó

 Lic. Erika Barrera Acosta
 Enlace

Autorizó

 Lic. Adriana Yamillet Salazar Márquez
 Secretario de Seguridad Pública, Tránsito y Vialidad de Pachuca



**Secretaría de Planeación y Evaluación
Dirección de Planeación, Evaluación y Proyectos Estratégicos**

Formato de Calendarización por Proyecto

Secretaría o Instituto a cargo:	900	Secretaría de Seguridad Pública, Tránsito y Vialidad
Unidad responsable de la elaboración:	920	Tránsito y Vialidad
Proyecto:	SS03	Carretera y condicite con responsabilidad
Definición del Proyecto:	Reducir los atropellamientos en el Municipio de Pachuca mediante una interacción cordial y de respeto entre conductores y peatones	
Beneficiarios del Proyecto:	297,848	Población del Municipio de Pachuca de Soto
Presupuesto asignado por proyecto:		

Calendarización de las Metas Anuales, Avance Programado

Componentes (Bienes / Servicios)	Nombre del indicador	Unidad de medida	Enero	Febrero	Marzo	Abril	Mayo	Junio	Julio	Agosto	Septiembre	Octubre	Noviembre	Diciembre	Acumulado
C.1 Campañas de concientización realizadas	Porcentaje de campañas de concientización realizadas	Campañas de concientización	8.34%	8.33%	8.34%	8.33%	8.33%	8.34%	8.34%	8.33%	8.33%	8.33%	8.33%	8.34%	100.00%
C.2 Operativos viales efectuados	Porcentaje de operativos viales efectuados	Operativos viales	8.34%	8.33%	8.34%	8.33%	8.33%	8.34%	8.34%	8.33%	8.33%	8.33%	8.35%	8.34%	100.00%

[Firma]
Elaboró
Subinspector Oscar Sánchez López
 Director de Tránsito y Vialidad

[Firma]
Revisó
Lic. Erlig Barrera Acosta
 Enlace

[Firma]
Revisó
Lic. Adriana Yamilet Salazar Márquez
 Secretario de Seguridad Pública, Tránsito y Vialidad de Pachuca