



Presidencia Municipal de Pachuca de Soto
Secretaría de Planeación y Evaluación

Diagnóstico del Problema 2023

Datos del Programa

| | | |
|---------------------------------|------|--|
| Secretaría o Instituto a cargo: | 900 | Secretaría de Seguridad Pública, Tránsito y Vialidad |
| Unidad responsable: | 910 | Dirección de Policía Preventiva |
| Programa: | SS02 | Vigilancia sectorial y operatividad con enfoque en proximidad social |

INDICADORES DE REFERENCIA

Percepción de inseguridad en Pachuca de Soto Estado de Hidalgo México
Porcentaje de la población de 18 años y más que se sintió insegura en la ciudad de Pachuca de Soto:
Marzo 2021 54.8%
Junio del 2021 57.9 %

Fuente: INEGI (2021), p. 10, Encuesta nacional de seguridad pública urbana ENSU, segundo trimestre 2021, recuperado de:
https://www.inegi.org.mx/contenidos/programas/ensu/doc/ensu2021_junio_presentacion_ejecutiva.pdf

POBLACIÓN O ÁREA DE ENFOQUE POTENCIAL

314,331 Habitantes del Municipio de Pachuca
Fuente: INEGI. Censo de Población y Vivienda 2020

POBLACIÓN O ÁREA DE ENFOQUE OBJETIVO

314,331 Habitantes del Municipio de Pachuca
Fuente: INEGI. Censo de Población y Vivienda 2020

DEFINICIÓN DEL PROBLEMA

Vigilancia sectorial deficiente en el municipio de Pachuca de Soto, Hgo.

PROPUESTA DE INTERVENCIÓN / OBJETIVO


Estamos conscientes que la operatividad basada en la proximidad social es una alternativa para reducir los índices de delitos y faltas administrativas, que, a la vez, mejorará en un cambio en la percepción social de seguridad que de este Municipio, se brindarán recorridos de vigilancia a toda la población con presencia estratégica así como se realizarán operativos en centros bancarios, escuelas, paraderos de transporte públicos, barrios y comercios, con la finalidad de prevenir las faltas administrativas y/o delitos y así lograr mejorar la percepción de seguridad de la población

IDENTIFICACION DE RIESGOS ASOCIADOS A LA EJECUCION DEL PROGRAMA


Falta de equipamiento, auto patrullas, moto patrullas, refacciones para el mantenimiento y capacitación del personal operativo, problemas presupuestales, cambios institucionales

*ÁREAS DE ENFOQUE: Se hace referencia a un área geográfica por no poder definir como poblaciones.


Elaboró


Cmde. Honorato Gómez León
Encargado de la Dirección de Policía Preventiva

Revisó

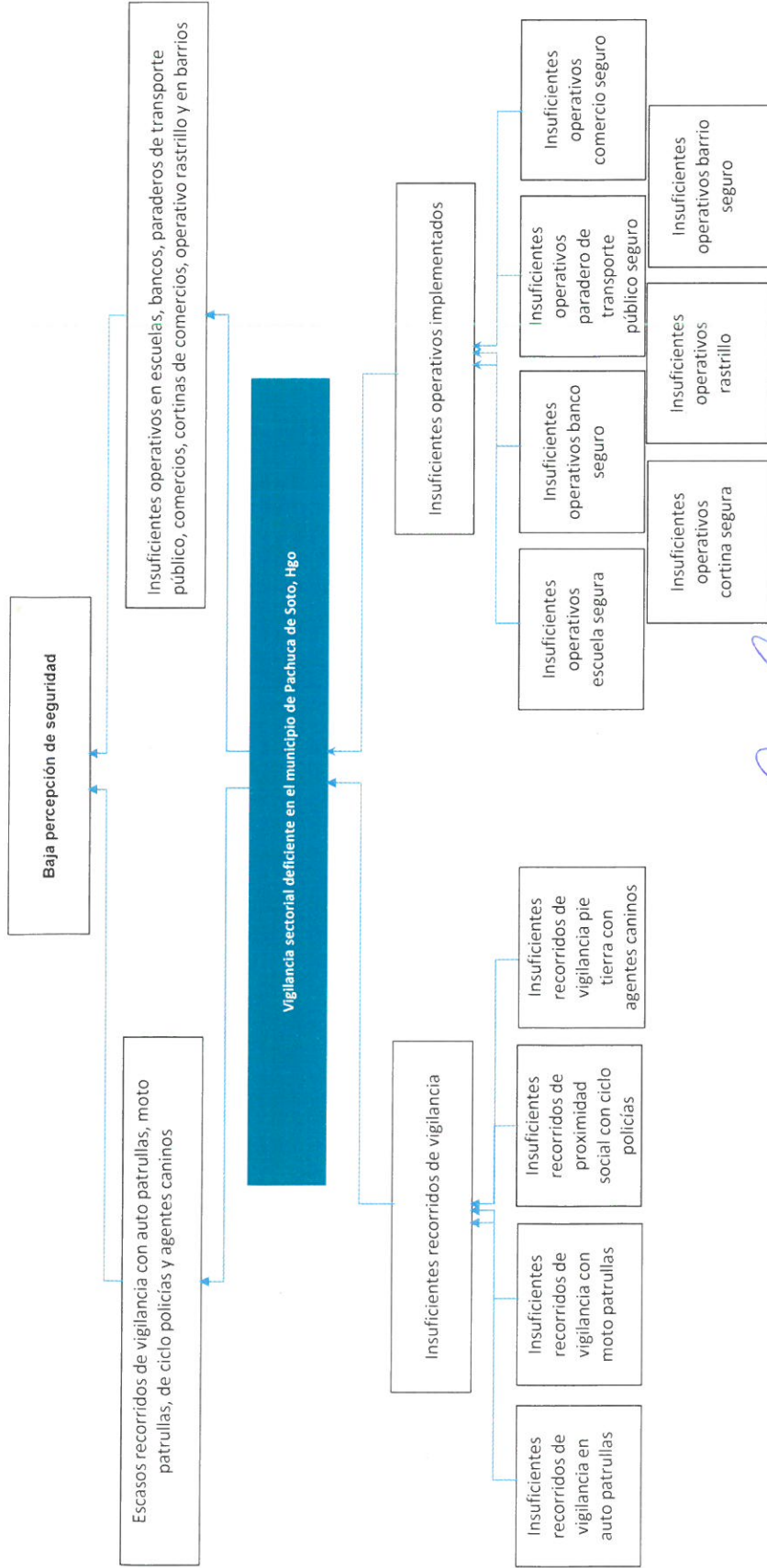

L.A. Erika Barrera Acosta
Enlace de Presupuesto Basado en Resultados

Autorizó


Mtro. Ricardo Aguilar Núñez,
Secretario de Seguridad Pública, Tránsito y Vialidad del Municipio de Pachuca

Árbol de Problemas 2023

| | | |
|--|------|--|
| Secretaría o Instituto a cargo: | 900 | Secretaría de Seguridad Pública, Tránsito y Vialidad |
| Unidad responsable: | 910 | Dirección de Policía Preventiva |
| Programa: | SS02 | Vigilancia sectorial y operatividad con enfoque en proximidad social |



Elaboró

[Signature]
Cmde. Honorato Gómez León
Encargado de la Dirección de Policía Preventiva

Revisó

[Signature]
L.A. Erika Barrera Acosta
Enlace de Presupuesto Basado en Resultados

Autorizó

[Signature]
Mtro. Ricardo Aguilar Huémez
Secretario de Seguridad Pública, Tránsito y Vialidad del Municipio de Pachuca

Matriz de Alternativas 2023

| | | |
|--|------|--|
| Secretaría o Instituto a cargo: | 900 | Secretaría de Seguridad Pública, Tránsito y Vialidad |
| Unidad responsable: | 910 | Dirección de Policía Preventiva |
| Programa: | SS02 | Vigilancia sectorial y operatividad con enfoque en proximidad social |

| Criterios de Valoración | Alternativa 1 | | Alternativa 2 | |
|---|--|--|--|--|
| | C.1 Suficientes recorridos de vigilancia | C.2 Suficientes operativos implementados | C.1 Suficientes recorridos de vigilancia | C.2 Suficientes operativos implementados |
| Menor costo de implementación | 2 | 1 | | |
| Mayor financiamiento disponible | 2 | 1 | | |
| Menor tiempo para obtener resultados | 1 | 2 | | |
| Mayor aceptación de la alternativa por parte de la población afectada por el problema | 2 | 1 | | |
| Mayor viabilidad técnica | 2 | 1 | | |
| Mayor capacidad institucional | 2 | 1 | | |
| Mayor impacto institucional | 1 | 2 | | |
| Total | 12 | 9 | | |

Escala: Mejor = 2; Peor = 1

Elaboró



Cmdte. Honorato Gómez León
 Encargado de la Dirección de Policía Preventiva

Revisó



L.A. Erika Barrera Acosta
 Enlace de Presupuesto Basado en Resultados

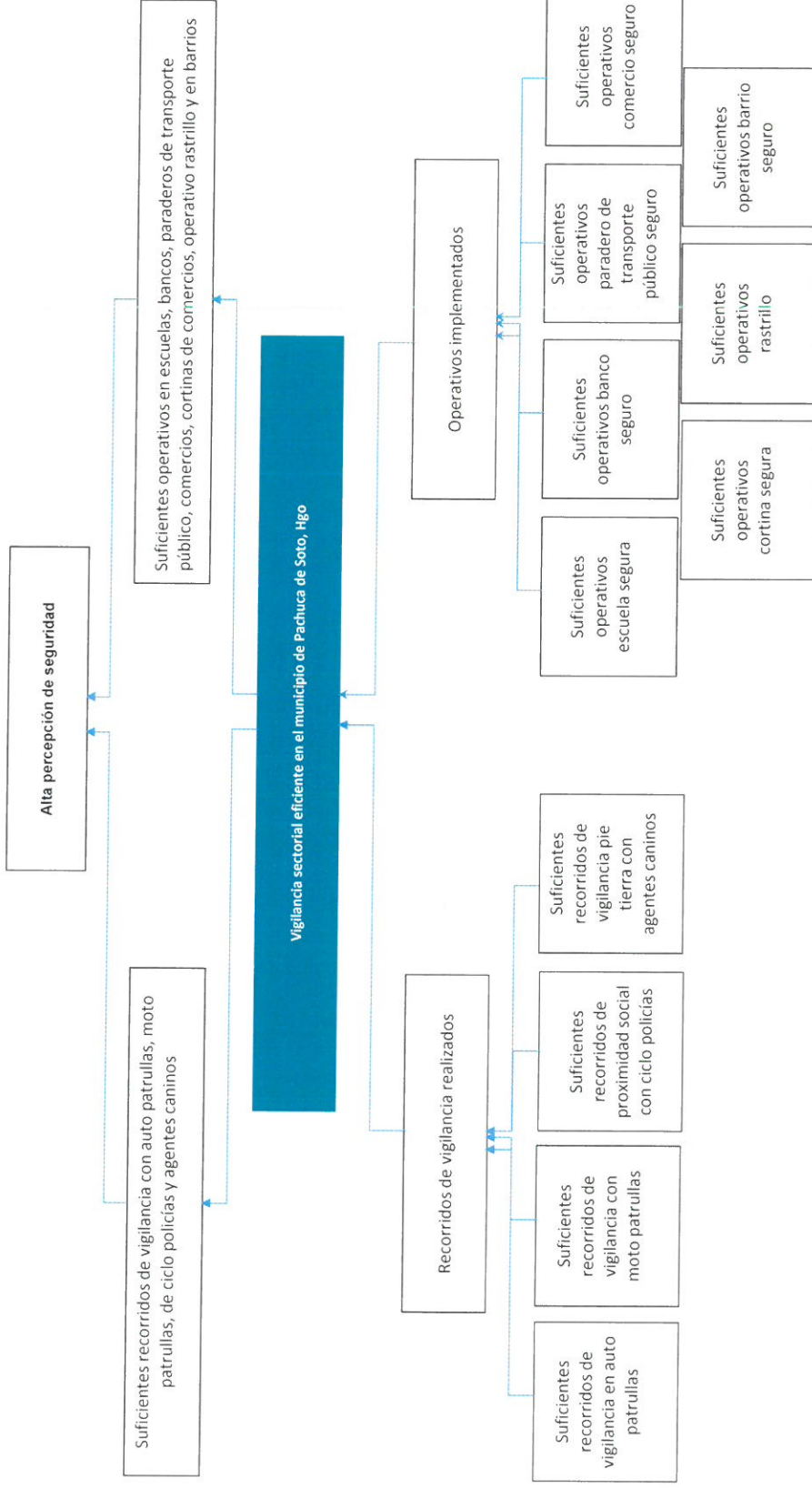
Autorizó



Mtro. Ricardo Aguilar Nuñez
 Secretario de Seguridad Pública, Tránsito y Vialidad del Municipio de Pachuca

Árbol de Objetivos 2023

| | | |
|--|------|--|
| Secretaría o Instituto a cargo: | 900 | Secretaría de Seguridad Pública, Tránsito y Vialidad |
| Unidad responsable: | 910 | Dirección de Policía Preventiva |
| Programa: | SS02 | Vigilancia sectorial y operatividad con enfoque en proximidad social |



Elaboró

[Signature]
 Encargado de la Dirección de Policía Preventiva
 Mtro. Honorato Gómez León

Revisó

[Signature]
 Enlace de Presupuesto Basado en Resultados
 L.A. Erika Barrera Acosta

Autorizó

[Signature]
 Secretario de Seguridad Pública, Tránsito y Vialidad del Municipio de Pachuca
 Mtro. Ricardo Aguilar Nuñez



Presidencia Municipal de Pachuca de Soto
Secretaría de Planeación y Evaluación


Estructura Analítica del Programa Presupuestario 2023

| | | |
|---------------------------------|------|--|
| Secretaría o Instituto a cargo: | 900 | Secretaría de Seguridad Pública, Tránsito y Vialidad |
| Unidad responsable: | 910 | Dirección de Policía Preventiva |
| Programa: | SS02 | Vigilancia sectorial y operatividad con enfoque en proximidad social |


| Problemática (Proviene del árbol del problema) | | Solución (Proviene del árbol del objetivo) | |
|--|------|--|------|
| Efectos | | Fines | |
| Baja percepción de seguridad | | Alta percepción de seguridad | |
| Problema | | Objetivo | |
| Población objetivo | | Población objetivo | |
| 314,331 Habitantes del Municipio de Pachuca Fuente: INEGI. Censo de Población y Vivienda 2020 | | 314,331 Habitantes del Municipio de Pachuca Fuente: INEGI. Censo de Población y Vivienda 2020 | |
| Descripción del problema | | Descripción del resultado esperado | |
| Vigilancia sectorial deficiente en el municipio de Pachuca de Soto, Hgo | | Vigilancia sectorial eficiente en el municipio de Pachuca de Soto, Hgo | |
| Magnitud (Línea base) | | Magnitud (Resultado esperado) | |
| F. | 0 | F. | 100% |
| P. | 0 | P. | 100% |
| C.1. | 1460 | C.1. | 1460 |
| C.2. | 2503 | C.2. | 5206 |
| A.1.1. | 365 | A.1.1. | 365 |
| A.1.2. | 365 | A.1.2. | 365 |
| A.1.3. | 365 | A.1.3. | 365 |
| A.1.4. | 365 | A.1.4. | 365 |
| A.2.1. | 358 | A.2.1. | 920 |
| A.2.2. | 358 | A.2.2. | 920 |
| A.2.3. | 358 | A.2.3. | 736 |
| A.2.4. | 358 | A.2.4. | 736 |
| A.2.5. | 358 | A.2.5. | 552 |
| A.2.6. | 358 | A.2.6. | 552 |
| A.2.7. | 358 | A.2.7. | 920 |

| Causas | Medios |
|---|---|
| Insuficientes recorridos de vigilancia | C.1. Recorridos de vigilancia realizados |
| Insuficientes recorridos de vigilancia en auto patrullas | A.1.1. Suficientes recorridos de vigilancia en auto patrullas |
| Insuficientes recorridos de vigilancia con moto patrullas | A.1.2. Suficientes recorridos de vigilancia con moto patrullas |
| Insuficientes recorridos de proximidad social con ciclo policías | A.1.3. Suficientes recorridos de proximidad social con ciclo policías |
| Insuficientes recorridos de vigilancia pie tierra con agentes caninos | A.1.4. Suficientes recorridos de pie tierra con agentes caninos |
| Insuficientes operativos implementados | C.2. Operativos implementados |
| Insuficientes operativos escuela segura | A.2.1. Suficientes operativos escuela segura |
| Insuficientes operativos banco seguro | A.2.2. Suficientes operativos banco seguro |
| Insuficientes operativos paradero de transporte público seguro | A.2.3. Suficientes operativos paradero de transporte público seguro |
| Insuficientes operativos comercio seguro | A.2.4. Suficientes operativos comercio seguro |
| Insuficientes operativos cortina segura | A.2.5. Suficientes operativos cortina segura |
| Insuficientes operativos rastrillo | A.2.6. Suficientes operativos rastrillo |
| Insuficientes operativos barrio seguro | A.2.7. Suficientes operativos barrio seguro |


Elaboró


 Cmdte. Honorato Gómez León
 Encargado de la Dirección de Policía Preventiva


Revisó


 L.A. Erika Barrera Acosta
 Enlace de Presupuesto Basado en Resultados


Autorizó


 Mtro. Ricardo Aguilar Núñez
 Secretario de Seguridad Pública, Tránsito y Vialidad del Municipio de Pachuca

Matriz de Indicadores para Resultados 2023

| Datos del Programa | | | | | |
|--|--|-----------------|---------|-------------------|-----------|
| Secretaría o Instituto a cargo: | Secretaría de Seguridad Pública, Tránsito y Vialidad | | | | |
| Unidad responsable: | Dirección de Policía Preventiva | | | | |
| Nombre del Programa: | Vigilancia sectorial y operatividad con enfoque en proximidad social | | | | |
| Definición del Programa: | Brindar seguridad a la población y prevenir faltas administrativas y delitos, mejorando la percepción de seguridad del Municipio | | | | |
| Beneficiarios del Programa: | Habitantes del Municipio de Pachuca. Fuente: INEGI. Censo de Población y Vivienda 2020 | | | | |
| Alineación al PMD, Eje: | Pachuca Seguro y en Paz | | | | |
| Objetivo Estratégico: | Gobernabilidad | | | | |
| Objetivo General: | Implementar mecanismos que contribuyan a brindar seguridad y paz a la ciudadanía garantizando el ejercicio pleno de los Derechos Humanos y un desarrollo social armónico | | | | |
| Acción Estratégica: | Implementar un modelo de proximidad confiable a la ciudadanía, disminuyendo los índices delictivos, logrando una convivencia armónica y paz social | | | | |
| Objetivo de los ODS: | 16  Paz, justicia e instituciones sólidas | | | | |
| Meta del Objetivo: | Promover el estado de derecho en los planos nacional e internacional y garantizar la igualdad de acceso a la justicia para todos | | | | |
| Módulo de la GDM: | N/A | | | | |
| Indicador: | NA | | | | |
| Alineación transversal: | Perspectiva de Género | | | | |
| | C2/A2.1 | SIPPINNA | C2/A2.1 | Innovación | No aplica |

Elaboró


Honorato Gómez León
Encargado de la Dirección de Policía Preventiva

Revisó


L.A. Erjka Barrera Acosta
Enlace de Presupuesto Basado en Resultados

Autorizó


Ricardo Ascar Núñez
Secretario de Seguridad Pública, Tránsito y Vialidad del Municipio de Pachuca

Matriz de Indicadores para Resultados

| Datos del Programa | |
|---------------------------------|---|
| Secretaría o Instituto a cargo: | 900 Secretaría de Seguridad Pública, Tránsito y Vialidad |
| Unidad responsable: | 910 Dirección de Policía Preventiva |
| Nombre del Programa: | SS02 Vigilancia sectorial y operatividad con enfoque en proximidad social |

| Matriz de Indicadores para Resultados | | | | | |
|---------------------------------------|---|--|---|---------------------------------|---|
| Nivel | Objetivos | Indicadores | Fuentes de información | Medios de verificación | Supuestos |
| Fin | Contribuir a proporcionar adecuada vigilancia sectorial mediante recorridos de vigilancia y operativos. | Índice de recorridos de vigilancia sectorial y operativos implementados | Información en los archivos de la Dirección de Policía Preventiva | Bitácoras y archivo fotográfico | Que se cuente con los recursos humanos, materiales y financieros |
| | Propósito | La ciudadanía recibe vigilancia sectorial mediante recorridos y operativos | Información en los archivos de la Dirección de Policía Preventiva | Bitácoras y archivo fotográfico | Contar con personal suficiente y capacitado |
| Componentes | C.1. Recorridos de vigilancia realizados | C.1.1. Cantidad de recorridos de vigilancia realizados | Información en los archivos de la Dirección de Policía Preventiva | Bitácoras y archivo fotográfico | Que las unidades auto patrullas estén en óptimas condiciones |
| | | C.2. Operativos implementados | Información en los archivos de la Dirección de Policía Preventiva | Bitácoras y archivo fotográfico | Contar con personal capacitado |
| C1 | | | | | |
| Actividades | A.1.1. Suficientes recorridos de vigilancia en auto patrullas | Número de recorridos de vigilancia en auto patrullas | Información en los archivos de la Dirección de Policía Preventiva | Bitácoras y archivo fotográfico | Contar con la gasolina suficiente |
| Actividades | A.1.2. Suficientes recorridos de vigilancia con moto patrullas | Número de recorridos de vigilancia en moto patrullas | Información en los archivos de la Dirección de Policía Preventiva | Bitácoras y archivo fotográfico | Contar con motocicletas en buen estado |
| Actividades | A.1.3. Suficientes recorridos de proximidad social con ciclo policías | Número de recorridos de proximidad social con ciclo policías | Información en los archivos de la Dirección de Policía Preventiva | Bitácoras y archivo fotográfico | Contar con bicicletas y equipo de protección en buen estado |
| Actividades | A.1.4. Suficientes recorridos de pie tierra con agentes caninos | Número de recorridos de pie tierra con agentes caninos | Información en los archivos de la Dirección de Policía Preventiva | Bitácoras y archivo fotográfico | Contar con el equipamiento necesario para el mantenimiento de los agentes caninos |
| C2 | | | | | |
| Actividades | A.2.1. Suficientes operativos escuela segura | Número de operativos escuela segura | Información en los archivos de la Dirección de Policía Preventiva | Bitácoras y archivo fotográfico | Contar con personal capacitado |
| Actividades | A.2.2. Suficientes operativos banco seguro | Número de operativos banco seguro | Información en los archivos de la Dirección de Policía Preventiva | Bitácoras y archivo fotográfico | Contar con patrullas en buen estado |
| Actividades | A.2.3. Suficientes operativos paradero de transporte público seguro | Número de operativos paradero de transporte público seguro | Información en los archivos de la Dirección de Policía Preventiva | Bitácoras y archivo fotográfico | Contar con personal suficiente |
| Actividades | A.2.4. Suficientes operativos comercio seguro | Número de operativos comercio seguro | Información en los archivos de la Dirección de Policía Preventiva | Bitácoras y archivo fotográfico | Contar con suficiente equipo de trabajo |
| Actividades | A.2.5. Suficientes operativos colonia segura | Número de operativos colonia segura | Información en los archivos de la Dirección de Policía Preventiva | Bitácoras y archivo fotográfico | Contar con personal suficiente |
| Actividades | A.2.6. Suficientes operativos rastillo | Número de operativos rastillo | Información en los archivos de la Dirección de Policía Preventiva | Bitácoras y archivo fotográfico | Contar con suficiente equipo de trabajo |
| Actividades | A.2.7. Suficientes operativos barrio seguro | Número de operativos barrio seguro | Información en los archivos de la Dirección de Policía Preventiva | Bitácoras y archivo fotográfico | Contar con suficiente equipo de trabajo |

Elaboró

Enrique Honorato Gómez León
Encargado de la Dirección de Policía Preventiva

Revisó

L.A. Erika Barrera Acosta
Enlace de Presupuesto Basado en Resultados

Autorizó

Mtro. Ricardo Aguilar Nuñez
Secretario de Seguridad Pública, Tránsito y Vialidad del Municipio de Pachuca


Ficha de Indicador Fin 2023

| Datos del Programa | | |
|---------------------------------|--|--|
| Secretaría o Instituto a cargo: | 900 | Secretaría de Seguridad Pública, Tránsito y Vialidad |
| Unidad responsable: | 910 | Dirección de Policía Preventiva |
| Programa: | SS02 | Vigilancia sectorial y operatividad con enfoque en proximidad social |
| Definición del Programa: | Brindar seguridad a la población y prevenir faltas administrativas y delitos, mejorando la percepción de seguridad del Municipio | |
| Beneficiarios del Programa: | 314,331 | Habitantes del Municipio de Pachuca. Fuente: INEGI. Censo de Población y Vivienda 2020 |
| Alineación al PMD, Eje: | 4 | Pachuca Seguro y en Paz |
| Objetivo Estratégico: | 4.1 | Gobernabilidad |
| Objetivo General: | 4.1.A | Implementar mecanismos que contribuyan a brindar seguridad y paz a la ciudadanía garantizando el ejercicio pleno de los Derechos Humanos y un desarrollo social armónico |
| Acción Estratégica: | 4.1.A.1 | Implementar un modelo de proximidad confiable a la ciudadanía, disminuyendo los índices delictivos, logrando una convivencia armónica y paz social |

| Datos de Identificación del Indicador | | | | |
|---------------------------------------|--|---|-------------|--|
| Nombre del Fin: | Contribuir a proporcionar adecuada vigilancia sectorial mediante recorridos de vigilancia y operativos | | | |
| Nombre del Indicador: | Índice de recorridos de vigilancia sectorial y operativos implementados | | | |
| Definición del indicador: | Recorridos de vigilancia sectorial y operativos implementados en el año en curso | | | |
| Tipo de Indicador: | Estratégico | x | Gestión | |
| Dimensión a Medir: | Eficacia | x | Eficiencia | |
| | Calidad | | Economía | |
| Sentido del indicador: | Ascendente | x | Descendente | |

| Datos del Indicador | | | | |
|---------------------------------|---|--------|--------------------------|-------|
| Fórmula: | $IRVSOI = (NRVSOI / TRVSOI) * 100$ | | | |
| Variables: | IRVSOI = Índice de recorridos de vigilancia sectorial y operativos implementados NRVSOI = Numero de recorridos de vigilancia sectorial y operativos implementados TRVSOI = Total de recorridos de vigilancia sectorial y operativos implementados | | | |
| Unidad de medida (variables): | Índice de recorridos | | | |
| Medios de verificación: | Bitácoras y archivo fotográfico | | | |
| Unidad de medida del resultado: | Porcentaje | | | |
| Frecuencia de medición: | Anual | | Período de cumplimiento: | Anual |
| Semaforización: | Verde: | >66.66 | Línea base: | 0 |
| | Amarillo: | <66.66 | Meta: | 100% |
| | Rojo: | <33.33 | | |

Elaboró



Cmdte. Honorato Gómez León
Encargado de la Dirección de Policía Preventiva

Revisó



L.A. Erika Barrera Acosta
Enlace de Presupuesto Basado en Resultados

Autorizó



Mtro. Ricardo Aguilar Núñez,
Secretario de Seguridad Pública, Tránsito
y Vialidad del Municipio de Pachuca


Ficha de Indicador Propósito 2023

| Datos del Programa | | |
|---------------------------------|--|--|
| Secretaría o Instituto a cargo: | 900 | Secretaría de Seguridad Pública, Tránsito y Vialidad |
| Unidad responsable: | 910 | Dirección de Policía Preventiva |
| Programa: | SS02 | Vigilancia sectorial y operatividad con enfoque en proximidad social |
| Definición del Programa: | Brindar seguridad a la población y prevenir faltas administrativas y delitos, mejorando la percepción de seguridad del Municipio | |
| Beneficiarios del Programa: | 314,331 | Habitantes del Municipio de Pachuca. Fuente: INEGI. Censo de Población y Vivienda 2020 |
| Alineación al PMD, Eje: | 4 | Pachuca Seguro y en Paz |
| Objetivo Estratégico: | 4.1 | Gobernabilidad |
| Objetivo General: | 4.1.A | Implementar mecanismos que contribuyan a brindar seguridad y paz a la ciudadanía garantizando el ejercicio pleno de los Derechos Humanos y un desarrollo social armónico |
| Acción Estratégica: | 4.1.A.1 | Implementar un modelo de proximidad confiable a la ciudadanía, disminuyendo los índices delictivos, logrando una convivencia armónica y paz social |

| Datos de Identificación del Indicador | | | |
|---------------------------------------|---|---|-------------|
| Nombre del Propósito: | La ciudadanía recibe vigilancia sectorial mediante recorridos y operativos | | |
| Nombre del Indicador: | Tasa de recorridos de vigilancia sectorial y operativos programados | | |
| Definición del indicador: | Recorridos de vigilancia sectorial y operativos programados que se realizaron de manera oportuna en el ejercicio fiscal 2023. | | |
| Tipo de Indicador: | Estratégico | x | Gestión |
| Dimensión a Medir: | Eficacia | x | Eficiencia |
| | Calidad | | Economía |
| Sentido del indicador: | Ascendente | x | Descendente |

| Datos del Indicador | | | | |
|---------------------------------|---|--------------------------|-------------|------|
| Fórmula: | $TRVSP = (NRVSP / TRVSOI) * 100$ | | | |
| Variables: | TRVSP = Tasa de recorridos de vigilancia sectorial y operativos programados NRVSP = Número de recorridos de vigilancia sectorial y operativos programados TRVSOI = Total de recorridos de vigilancia sectorial y operativos implementados | | | |
| Unidad de medida (variables): | Porcentaje de recorridos de vigilancia | | | |
| Medios de verificación: | Bitácoras y archivo fotográfico | | | |
| Unidad de medida del resultado: | Porcentaje | | | |
| Frecuencia de medición: | Anual | Periodo de cumplimiento: | Anual | |
| SemafORIZACIÓN: | Verde: | >66.66 | Línea base: | 0 |
| | Amarillo: | <66.66 | | |
| | Rojo: | <33.33 | Meta: | 100% |


Elaboró


Cmde. Honorato Gómez León
Encargado de la Dirección de Policía Preventiva

Revisó


L.A. Erika Barrera Acosta
Enlace de Presupuesto Basado en Resultados

Autorizó


Mtro. Ricardo Aguilar Núñez,
Secretario de Seguridad Pública, Tránsito
y Vialidad del Municipio de Pachuca


Ficha de Indicador 2023

| Datos del Programa | | |
|---------------------------------|--|--|
| Secretaría o Instituto a cargo: | 900 | Secretaría de Seguridad Pública, Tránsito y Vialidad |
| Unidad responsable: | 910 | Dirección de Policía Preventiva |
| Programa: | SS02 | Vigilancia sectorial y operatividad con enfoque en proximidad social |
| Definición del Programa: | Brindar seguridad a la población y prevenir faltas administrativas y delitos, mejorando la percepción de seguridad del Municipio | |
| Beneficiarios del Programa: | 314,331 | Habitantes del Municipio de Pachuca. Fuente: INEGI. Censo de Población y Vivienda 2020 |
| Alineación al PMD, Eje: | 4 | Pachuca Seguro y en Paz |
| Objetivo Estratégico: | 4.1 | Gobernabilidad |
| Objetivo General: | 4.1.A | Implementar mecanismos que contribuyan a brindar seguridad y paz a la ciudadanía garantizando el ejercicio pleno de los Derechos Humanos y un desarrollo social armónico |
| Acción Estratégica: | 4.1.A.1 | Implementar un modelo de proximidad confiable a la ciudadanía, disminuyendo los índices delictivos, logrando una convivencia armónica y paz social |

| Datos de Identificación del Indicador | | | | |
|---------------------------------------|---|---|--------------------|---|
| Nombre del Componente: | C.1. | Recorridos de vigilancia realizados | | |
| Nombre del Indicador: | I.1.1. | Cantidad de recorridos de vigilancia realizados | | |
| Definición del indicador: | Indicador cuantitativo, que mide el número de recorridos por mes, mismo que nos da el avance real del objetivo definido | | | |
| Tipo de Indicador: | Estratégico | | Gestión | x |
| Dimensión a Medir: | Eficacia | x | Eficiencia | |
| | Calidad | | Economía | |
| Sentido del indicador: | Ascendente | x | Descendente | |


| Datos del Indicador | | | |
|---------------------------------|--|---------------------------------|--------------|
| Fórmula: | CRR= (NRR/NRP)*100 | | |
| Variables: | CRR = Cantidad de recorridos implementados NRR = Numero de recorridos implementados NRP = Numero de recorridos programados | | |
| Unidad de medida (variables): | Recorridos Realizados | | |
| Medios de verificación: | Bitácoras y archivo fotográfico | | |
| Unidad de medida del resultado: | Cantidad | | |
| Frecuencia de medición: | Trimestral | Periodo de cumplimiento: | Anual |
| Semaforización: | Verde: >66.66 | Línea base: | 1460 |
| | Amarillo: <66.66 | | |
| | Rojo: <33.33 | | |
| | | Meta: | 1,460 |

Elaboró



Cmdte. Honorato Gómez León
Encargado de la Dirección de Policía Preventiva

Revisó



L.A. Erika Barrera Acosta
Enlace de Presupuesto Basado en Resultados

Autorizó



Mtro. Ricardo Aguilar Núñez,
Secretario de Seguridad Pública, Tránsito
y Vialidad del Municipio de Pachuca



Presidencia Municipal de Pachuca de Soto
Secretaría de Planeación y Evaluación

Ficha de Indicador Actividad 2023

| Datos del Programa | | |
|---------------------------------|--|--|
| Secretaría o Instituto a cargo: | 900 | Secretaría de Seguridad Pública, Tránsito y Vialidad |
| Unidad responsable: | 910 | Dirección de Policía Preventiva |
| Programa: | SS02 | Vigilancia sectorial y operatividad con enfoque en proximidad social |
| Definición del Programa: | Brindar seguridad a la población y prevenir faltas administrativas y delitos, mejorando la percepción de seguridad del Municipio | |
| Beneficiarios del Programa: | 314,331 | Habitantes del Municipio de Pachuca. Fuente: INEGI. Censo de Población y Vivienda 2020 |
| Alineación al PMD, Eje: | 4 | Pachuca Seguro y en Paz |
| Objetivo Estratégico: | 4.1 | Gobernabilidad |
| Objetivo General: | 4.1.A | Implementar mecanismos que contribuyan a brindar seguridad y paz a la ciudadanía garantizando el ejercicio pleno de los Derechos Humanos y un desarrollo social armónico |
| Acción Estratégica: | 4.1.A.1 | Implementar un modelo de proximidad confiable a la ciudadanía, disminuyendo los índices delictivos, logrando una convivencia armónica y paz social |

| Datos de Identificación del Indicador | | | |
|---------------------------------------|---|--|--------------------|
| Nombre de la Actividad | A.1.1. | Suficientes recorridos de vigilancia en auto patrullas | |
| Nombre del Indicador: | Número de recorridos de vigilancia en auto patrullas | | |
| Definición del indicador: | Cantidad de recorridos de vigilancia en auto patrullas realizados en el municipio | | |
| Tipo de Indicador: | Estratégico | | Gestión x |
| Dimensión a Medir: | Eficacia | x | Eficiencia |
| | Calidad | | Economía |
| Sentido del indicador: | Ascendente | x | Descendente |

| Datos del Indicador | | | |
|---------------------------------|---|--------------------------|-------------|
| Fórmula: | NRVAP= RVAP1+RVAP2+...RVAPn | | |
| Variables: | NRVAP = Numero de recorridos de vigilancia en auto patrullas RVAP1 = Recorridos de vigilancia en auto patrullas RVAP2 = Recorridos de vigilancia en auto patrullas 2 N | | |
| Unidad de medida (variables): | Recorridos de vigilancia en auto patrullas | | |
| Medios de verificación: | Bitácoras y archivo fotográfico | | |
| Unidad de medida del resultado: | Número | | |
| Frecuencia de medición: | Mensual | Período de cumplimiento: | Anual |
| Semafización: | Verde: | >66.66 | Línea base: |
| | Amarillo: | <66.66 | |
| | Rojo: | <33.33 | Meta: |

Elaboró


Cmde. Honorato Gómez León


Encargado de la Dirección de Policía Preventiva

Revisó


L.A. Erika Barrera Acosta

Enlace de Presupuesto Basado en Resultados

Autorizó


Mtro. Ricardo Aguilar Núñez,
Secretario de Seguridad Pública, Tránsito
y Vialidad del Municipio de Pachuca

Ficha de Indicador Actividad 2023

| Datos del Programa | | |
|---------------------------------|--|--|
| Secretaría o Instituto a cargo: | 900 | Secretaría de Seguridad Pública, Tránsito y Vialidad |
| Unidad responsable: | 910 | Dirección de Policía Preventiva |
| Programa: | SS02 | Vigilancia sectorial y operatividad con enfoque en proximidad social |
| Definición del Programa: | Brindar seguridad a la población y prevenir faltas administrativas y delitos, mejorando la percepción de seguridad del Municipio | |
| Beneficiarios del Programa: | 314,331 | Habitantes del Municipio de Pachuca. Fuente: INEGI. Censo de Población y Vivienda 2020 |
| Alineación al PMD, Eje: | 4 | Pachuca Seguro y en Paz |
| Objetivo Estratégico: | 4.1 | Gobernabilidad |
| Objetivo General: | 4.1.A | Implementar mecanismos que contribuyan a brindar seguridad y paz a la ciudadanía garantizando el ejercicio pleno de los Derechos Humanos y un desarrollo social armónico |
| Acción Estratégica: | 4.1.A.1 | Implementar un modelo de proximidad confiable a la ciudadanía, disminuyendo los índices delictivos, logrando una convivencia armónica y paz social |

| Datos de Identificación del Indicador | | | | |
|---------------------------------------|---|---|--------------------|---|
| Nombre de la Actividad | A.1.2. | Suficientes recorridos de vigilancia con moto patrullas | | |
| Nombre del Indicador: | Número de recorridos de vigilancia en moto patrullas | | | |
| Definición del indicador: | Cantidad de recorridos de vigilancia en moto patrullas realizados en el municipio | | | |
| Tipo de Indicador: | Estratégico | | Gestión | x |
| Dimensión a Medir: | Eficacia | x | Eficiencia | |
| | Calidad | | Economía | |
| Sentido del indicador: | Ascendente | x | Descendente | |


| Datos del Indicador | | | | |
|---------------------------------|---|--------|--------------------------|-------|
| Fórmula: | NRVMP= RVMP1+RVMP2+...RVMPn | | | |
| Variables: | NRVMP = Numero de recorridos de vigilancia en moto patrullas RVMP1 = Recorridos de vigilancia en moto patrullas RVMP2 = Recorridos de vigilancia en moto patrullas 2 N | | | |
| Unidad de medida (variables): | Recorridos de vigilancia con moto patrullas | | | |
| Medios de verificación: | Bitácoras y archivo fotográfico | | | |
| Unidad de medida del resultado: | Número | | | |
| Frecuencia de medición: | Mensual | | Período de cumplimiento: | Anual |
| Semafización: | Verde: | >66.66 | Línea base: | 365 |
| | Amarillo: | <66.66 | | |
| | Rojo: | <33.33 | | |

Elaboró



Cmdte. Honorato Gómez León
Encargado de la Dirección de Policía Preventiva

Revisó



L.A. Erika Barrera Acosta
Enlace de Presupuesto Basado en Resultados

Autorizó




Mtro. Ricardo Aguilar Núñez,
Secretario de Seguridad Pública, Tránsito
y Vialidad del Municipio de Pachuca


Ficha de Indicador Actividad 2023


| Datos del Programa | | |
|---------------------------------|--|--|
| Secretaría o Instituto a cargo: | 900 | Secretaría de Seguridad Pública, Tránsito y Vialidad |
| Unidad responsable: | 910 | Dirección de Policía Preventiva |
| Programa: | SS02 | Vigilancia sectorial y operatividad con enfoque en proximidad social |
| Definición del Programa: | Brindar seguridad a la población y prevenir faltas administrativas y delitos, mejorando la percepción de seguridad del Municipio | |
| Beneficiarios del Programa: | 314,331 | Habitantes del Municipio de Pachuca. Fuente: INEGI. Censo de Población y Vivienda 2020 |
| Alineación al PMD, Eje: | 4 | Pachuca Seguro y en Paz |
| Objetivo Estratégico: | 4.1 | Gobernabilidad |
| Objetivo General: | 4.1.A | Implementar mecanismos que contribuyan a brindar seguridad y paz a la ciudadanía garantizando el ejercicio pleno de los Derechos Humanos y un desarrollo social armónico |
| Acción Estratégica: | 4.1.A.1 | Implementar un modelo de proximidad confiable a la ciudadanía, disminuyendo los índices delictivos, logrando una convivencia armónica y paz social |

| Datos de Identificación del Indicador | | | | |
|---------------------------------------|---|--|--------------------|---|
| Nombre de la Actividad | A.1.3. | Suficientes recorridos de proximidad social con ciclo policías | | |
| Nombre del Indicador: | Número de recorridos de proximidad social con ciclo policías | | | |
| Definición del indicador: | Cantidad de recorridos de proximidad social con ciclo policías realizados en el municipio | | | |
| Tipo de Indicador: | Estratégico | | Gestión | x |
| Dimensión a Medir: | Eficacia | x | Eficiencia | |
| | Calidad | | Economía | |
| Sentido del indicador: | Ascendente | x | Descendente | |

| Datos del Indicador | | | | |
|---------------------------------|---|--------|--------------------------|-------|
| Fórmula: | $NRPSCP = RPSCP1 + RPSCP2 + \dots + RPSCPn$ | | | |
| Variables: | NRPSCP = Numero de recorridos de proximidad social con ciclo policías RPSCP1 = Recorridos de proximidad social con ciclo policías RPSCP2 = Recorridos de proximidad social con ciclo policías 2...n | | | |
| Unidad de medida (variables): | Recorridos de proximidad social con ciclo policías | | | |
| Medios de verificación: | Bitácoras y archivo fotográfico | | | |
| Unidad de medida del resultado: | Número | | | |
| Frecuencia de medición: | Mensual | | Periodo de cumplimiento: | Anual |
| Semaforización: | Verde: | >66.66 | Línea base: | 365 |
| | Amarillo: | <66.66 | | |
| | Rojo: | <33.33 | Meta: | 365 |

Elaboró

Cmde. Honorato Gómez León
Encargado de la Dirección de Policía Preventiva

Revisó

L.A. Erika Barrera Acosta
Enlace de Presupuesto Basado en Resultados

Autorizó

Mtro. Ricardo Aguilar Núñez,
Secretario de Seguridad Pública, Tránsito
y Vialidad del Municipio de Pachuca

Ficha de Indicador Actividad 2023

| Datos del Programa | | |
|---------------------------------|--|--|
| Secretaría o Instituto a cargo: | 900 | Secretaría de Seguridad Pública, Tránsito y Vialidad |
| Unidad responsable: | 910 | Dirección de Policía Preventiva |
| Programa: | SS02 | Vigilancia sectorial y operatividad con enfoque en proximidad social |
| Definición del Programa: | Brindar seguridad a la población y prevenir faltas administrativas y delitos, mejorando la percepción de seguridad del Municipio | |
| Beneficiarios del Programa: | 314,331 | Habitantes del Municipio de Pachuca. Fuente: INEGI. Censo de Población y Vivienda 2020 |
| Alineación al PMD, Eje: | 4 | Pachuca Seguro y en Paz |
| Objetivo Estratégico: | 4.1 | Gobernabilidad |
| Objetivo General: | 4.1.A | Implementar mecanismos que contribuyan a brindar seguridad y paz a la ciudadanía garantizando el ejercicio pleno de los Derechos Humanos y un desarrollo social armónico |
| Acción Estratégica: | 4.1.A.1 | Implementar un modelo de proximidad confiable a la ciudadanía, disminuyendo los índices delictivos, logrando una convivencia armónica y paz social |

| Datos de Identificación del Indicador | | | | |
|---------------------------------------|--|--|-------------|---|
| Nombre de la Actividad | A.1.4. | Suficientes recorridos de pie tierra con agentes caninos | | |
| Nombre del Indicador: | Número de recorridos pie tierra con agentes caninos | | | |
| Definición del indicador: | Cantidad de recorridos de vigilancia pie tierra con agentes caninos realizados en el municipio | | | |
| Tipo de Indicador: | Estratégico | | Gestión | x |
| Dimensión a Medir: | Eficacia | x | Eficiencia | |
| | Calidad | | Economía | |
| Sentido del indicador: | Ascendente | x | Descendente | |

| Datos del Indicador | | | | |
|---------------------------------|--|--------------------------|-------------|-----|
| Fórmula: | NRPTAC = RPTAC1 + RPTAC2 + ... RPTACn | | | |
| Variables: | NRPTAC = Numero de recorridos pie tierra con agentes caninos RPTAC1 = Recorridos pie tierra con agentes caninos RPTAC2 = Recorridos pie tierra con agentes caninos | | | |
| Unidad de medida (variables): | Recorridos pie tierra con agentes caninos | | | |
| Medios de verificación: | Bitácoras y archivo fotográfico | | | |
| Unidad de medida del resultado: | Número | | | |
| Frecuencia de medición: | Mensual | Período de cumplimiento: | Anual | |
| Semafización: | Verde: | >66.66 | Línea base: | 365 |
| | Amarillo: | <66.66 | Meta: | 365 |
| | Rojo: | <33.33 | | |

Elaboró


Cmde. Honorato Gómez León

Encargado de la Dirección de Policía Preventiva

Revisó


L.A. Erika Barrera Acosta

Enlace de Presupuesto Basado en Resultados

Autorizó


Mtro. Ricardo Aguilar Nuñez


Secretario de Seguridad Pública, Tránsito y Vialidad del Municipio de Pachuca


Ficha de Indicador 2023


| Datos del Programa | | |
|---------------------------------|--|--|
| Secretaría o Instituto a cargo: | 900 | Secretaría de Seguridad Pública, Tránsito y Vialidad |
| Unidad responsable: | 910 | Dirección de Policía Preventiva |
| Programa: | SS02 | Vigilancia sectorial y operatividad con enfoque en proximidad social |
| Definición del Programa: | Brindar seguridad a la población y prevenir faltas administrativas y delitos, mejorando la percepción de seguridad del Municipio | |
| Beneficiarios del Programa: | 314,331 | Habitantes del Municipio de Pachuca. Fuente: INEGI. Censo de Población y Vivienda 2020 |
| Alineación al PMD, Eje: | 4 | Pachuca Seguro y en Paz |
| Objetivo Estratégico: | 4.1 | Gobernabilidad |
| Objetivo General: | 4.1.A | Implementar mecanismos que contribuyan a brindar seguridad y paz a la ciudadanía garantizando el ejercicio pleno de los Derechos Humanos y un desarrollo social armónico |
| Acción Estratégica: | 4.1.A.1 | Implementar un modelo de proximidad confiable a la ciudadanía, disminuyendo los índices delictivos, logrando una convivencia armónica y paz social |

| Datos de Identificación del Indicador | | | | |
|---------------------------------------|--|--------------------------------------|--------------------|---|
| Nombre del Componente: | C.2. | Operativos implementados | | |
| Nombre del Indicador: | I.2.1. | Cantidad de operativos implementados | | |
| Definición del indicador: | Indicador que mide el número de operativos realizados, mismo que define el avance real con el programado | | | |
| Tipo de Indicador: | Estratégico | | Gestión | x |
| Dimensión a Medir: | Eficacia | x | Eficiencia | |
| | Calidad | | Economía | |
| Sentido del indicador: | Ascendente | x | Descendente | |

| Datos del Indicador | | | | |
|---------------------------------|--|---------------------------------|--------------------|--------------|
| Fórmula: | COI= (NOI/NOP)*100 | | | |
| Variables: | COI = Cantidad de operativos implementados NOI = Numero de operativos implementados NOP = Numero de operativos programados | | | |
| Unidad de medida (variables): | Operativos Implementados. | | | |
| Medios de verificación: | Bitácoras y archivo fotográfico | | | |
| Unidad de medida del resultado: | Cantidad | | | |
| Frecuencia de medición: | Trimestral | Período de cumplimiento: | Anual | |
| Semafización: | Verde: | >66.66 | Línea base: | 2503 |
| | Amarillo: | <66.66 | | |
| | Rojo: | <33.33 | Meta: | 5,206 |

Elaboró

Crdte. Honorato Gómez León
Encargado de la Dirección de Policía Preventiva

Revisó

L.A. Erika Barrera Acosta
Enlace de Presupuesto Basado en Resultados

Autorizó

Mtro. Ricardo Aguilar Núñez,
Secretario de Seguridad Pública, Tránsito
y Vialidad del Municipio de Pachuca

Ficha de Indicador Actividad 2023

| Datos del Programa | | |
|---------------------------------|--|--|
| Secretaría o Instituto a cargo: | 900 | Secretaría de Seguridad Pública, Tránsito y Vialidad |
| Unidad responsable: | 910 | Dirección de Policía Preventiva |
| Programa: | SS02 | Vigilancia sectorial y operatividad con enfoque en proximidad social |
| Definición del Programa: | Brindar seguridad a la población y prevenir faltas administrativas y delitos, mejorando la percepción de seguridad del Municipio | |
| Beneficiarios del Programa: | 314,331 | Habitantes del Municipio de Pachuca. Fuente: INEGI. Censo de Población y Vivienda 2020 |
| Alineación al PMD, Eje: | 4 | Pachuca Seguro y en Paz |
| Objetivo Estratégico: | 4.1 | Gobernabilidad |
| Objetivo General: | 4.1.A | Implementar mecanismos que contribuyan a brindar seguridad y paz a la ciudadanía garantizando el ejercicio pleno de los Derechos Humanos y un desarrollo social armónico |
| Acción Estratégica: | 4.1.A.1 | Implementar un modelo de proximidad confiable a la ciudadanía, disminuyendo los índices delictivos, logrando una convivencia armónica y paz social |

| Datos de Identificación del Indicador | | | | |
|---------------------------------------|---|---------------------------------------|--------------------|---|
| Nombre de la Actividad | A.2.1. | Suficientes operativos escuela segura | | |
| Nombre del Indicador: | Número de operativos escuela segura | | | |
| Definición del indicador: | Cantidad de operativos realizados de escuela segura en el municipio | | | |
| Tipo de Indicador: | Estratégico | | Gestión | x |
| Dimensión a Medir: | Eficacia | x | Eficiencia | |
| | Calidad | | Economía | |
| Sentido del indicador: | Ascendente | x | Descendente | |

| Datos del Indicador | | | | |
|---------------------------------|--|--------------------------|-------------|-------|
| Fórmula: | NOES= OES1+OES2+...OESN | | | |
| Variables: | NOES = Número de operativos escuela segura OES1 = Operativos escuela segura OES2 = Operativos escuela segura 2...n | | | |
| Unidad de medida (variables): | Operativos escuela segura | | | |
| Medios de verificación: | Bitácoras y archivo fotográfico | | | |
| Unidad de medida del resultado: | Número | | | |
| Frecuencia de medición: | Mensual | Período de cumplimiento: | | Anual |
| Semafización: | Verde: | >66.66 | Línea base: | 358 |
| | Amarillo: | <66.66 | | |
| | Rojo: | <33.33 | Meta: | 920 |

Elaboró

Cmdte. Honorato Gómez León

Encargado de la Dirección de Policía Preventiva

Revisó

L.A. Erika Barrera Acosta

Enlace de Presupuesto Basado en Resultados

Autorizó

Mtro. Ricardo Aguilar Núñez,
Secretario de Seguridad Pública, Tránsito
y Vialidad del Municipio de Pachuca

Ficha de Indicador Actividad 2023

| Datos del Programa | | |
|---------------------------------|--|--|
| Secretaría o Instituto a cargo: | 900 | Secretaría de Seguridad Pública, Tránsito y Vialidad |
| Unidad responsable: | 910 | Dirección de Policía Preventiva |
| Programa: | SS02 | Vigilancia sectorial y operatividad con enfoque en proximidad social |
| Definición del Programa: | Brindar seguridad a la población y prevenir faltas administrativas y delitos, mejorando la percepción de seguridad del Municipio | |
| Beneficiarios del Programa: | 314,331 | Habitantes del Municipio de Pachuca. Fuente: INEGI. Censo de Población y Vivienda 2020 |
| Alineación al PMD, Eje: | 4 | Pachuca Seguro y en Paz |
| Objetivo Estratégico: | 4.1 | Gobernabilidad |
| Objetivo General: | 4.1.A | Implementar mecanismos que contribuyan a brindar seguridad y paz a la ciudadanía garantizando el ejercicio pleno de los Derechos Humanos y un desarrollo social armónico |
| Acción Estratégica: | 4.1.A.1 | Implementar un modelo de proximidad confiable a la ciudadanía, disminuyendo los índices delictivos, logrando una convivencia armónica y paz social |

| Datos de Identificación del Indicador | | | | |
|---------------------------------------|---|-------------------------------------|--------------------|---|
| Nombre de la Actividad | A.2.2. | Suficientes operativos banco seguro | | |
| Nombre del Indicador: | Número de operativos banco seguro | | | |
| Definición del indicador: | Cantidad de operativos realizados de banco seguro en el municipio | | | |
| Tipo de Indicador: | Estratégico | | Gestión | x |
| Dimensión a Medir: | Eficacia | x | Eficiencia | |
| | Calidad | | Economía | |
| Sentido del indicador: | Ascendente | x | Descendente | |


| Datos del Indicador | | | | |
|---------------------------------|--|---------------------------------|--------------|-----|
| Fórmula: | NOBS= OBS1+OBS2+...OBSn | | | |
| Variables: | NOBS = Número de operativos banco seguro OBS1 = Operativos banco seguro OBS2 = Operativos banco seguro 2...n | | | |
| Unidad de medida (variables): | Operativos banco seguro | | | |
| Medios de verificación: | Bitácoras y archivo fotográfico | | | |
| Unidad de medida del resultado: | Número | | | |
| Frecuencia de medición: | Mensual | Período de cumplimiento: | Anual | |
| Semafización: | Verde: | >66.66 | Línea base: | 358 |
| | Amarillo: | <66.66 | | |
| | Rojo: | <33.33 | Meta: | 920 |

Elaboro




Cmdte. Honorato Gómez León
Encargado de la Dirección de Policía Preventiva

Revisó



L.A. Erika Barrera Acosta
Enlace de Presupuesto Basado en Resultados

Autorizó




Mtro. Ricardo Aguilar Núñez,
Secretario de Seguridad Pública, Tránsito
y Vialidad del Municipio de Pachuca


Ficha de Indicador Actividad 2023


| Datos del Programa | | |
|---------------------------------|--|--|
| Secretaría o Instituto a cargo: | 900 | Secretaría de Seguridad Pública, Tránsito y Vialidad |
| Unidad responsable: | 910 | Dirección de Policía Preventiva |
| Programa: | SS02 | Vigilancia sectorial y operatividad con enfoque en proximidad social |
| Definición del Programa: | Brindar seguridad a la población y prevenir faltas administrativas y delitos, mejorando la percepción de seguridad del Municipio | |
| Beneficiarios del Programa: | 314,331 | Habitantes del Municipio de Pachuca. Fuente: INEGI. Censo de Población y Vivienda 2020 |
| Alineación al PMD, Eje: | 4 | Pachuca Seguro y en Paz |
| Objetivo Estratégico: | 4.1 | Gobernabilidad |
| Objetivo General: | 4.1.A | Implementar mecanismos que contribuyan a brindar seguridad y paz a la ciudadanía garantizando el ejercicio pleno de los Derechos Humanos y un desarrollo social armónico |
| Acción Estratégica: | 4.1.A.1 | Implementar un modelo de proximidad confiable a la ciudadanía, disminuyendo los índices delictivos, logrando una convivencia armónica y paz social |

| Datos de Identificación del Indicador | | | |
|---------------------------------------|--|--|--------------------|
| Nombre de la Actividad | A.2.3. | Suficientes operativos paradero de transporte público seguro | |
| Nombre del Indicador: | Número de operativos paradero de transporte público seguro | | |
| Definición del indicador: | Cantidad de operativos realizados a paraderos de transporte público para generar más seguridad en el mismo | | |
| Tipo de Indicador: | Estratégico | | Gestión x |
| Dimensión a Medir: | Eficacia | x | Eficiencia |
| | Calidad | | Economía |
| Sentido del indicador: | Ascendente | x | Descendente |

| Datos del Indicador | | | |
|---------------------------------|--|---------------------------------|------------------------|
| Fórmula: | NOPS = OPS1 + OPS2 + ... OPSn | | |
| Variables: | NOPS = Número de operativos paradero seguro OPS1 = Operativos paradero seguro OPS2 = Operativos paradero paradero 2...n (Total en el periodo que se reporta) | | |
| Unidad de medida (variables): | Operativos paradero seguro | | |
| Medios de verificación: | Bitácoras y archivo fotográfico | | |
| Unidad de medida del resultado: | Número | | |
| Frecuencia de medición: | Mensual | Periodo de cumplimiento: | Anual |
| Semafización: | Verde: | >66.66 | Línea base: 358 |
| | Amarillo: | <66.66 | |
| | Rojo: | <33.33 | Meta: 736 |

Elaboró

Cmde. Honorato Gómez León
Encargado de la Dirección de Policía Preventiva

Revisó

L.A. Enka Barrera Acosta
Enlace de Presupuesto Basado en Resultados

Autorizó

Mtro. Ricardo Aguilar Núñez
Secretario de Seguridad Pública, Tránsito y Vialidad del Municipio de Pachuca

Ficha de Indicador Actividad 2023

| Datos del Programa | | |
|---------------------------------|--|--|
| Secretaría o Instituto a cargo: | 900 | Secretaría de Seguridad Pública, Tránsito y Vialidad |
| Unidad responsable: | 910 | Dirección de Policía Preventiva |
| Programa: | SS02 | Vigilancia sectorial y operatividad con enfoque en proximidad social |
| Definición del Programa: | Brindar seguridad a la población y prevenir faltas administrativas y delitos, mejorando la percepción de seguridad del Municipio | |
| Beneficiarios del Programa: | 314,331 | Habitantes del Municipio de Pachuca. Fuente: INEGI. Censo de Población y Vivienda 2020 |
| Alineación al PMD, Eje: | 4 | Pachuca Seguro y en Paz |
| Objetivo Estratégico: | 4.1 | Gobernabilidad |
| Objetivo General: | 4.1.A | Implementar mecanismos que contribuyan a brindar seguridad y paz a la ciudadanía garantizando el ejercicio pleno de los Derechos Humanos y un desarrollo social armónico |
| Acción Estratégica: | 4.1.A.1 | Implementar un modelo de proximidad confiable a la ciudadanía, disminuyendo los índices delictivos, logrando una convivencia armónica y paz social |

| Datos de Identificación del Indicador | | | |
|---------------------------------------|--|--|-------------|
| Nombre de la Actividad | A.2.4. | Suficientes operativos comercio seguro | |
| Nombre del Indicador: | Número de operativos comercio seguro | | |
| Definición del indicador: | Cantidad de operativos realizados a comercios para generar más seguridad en el mismo | | |
| Tipo de Indicador: | Estratégico | | Gestión x |
| Dimensión a Medir: | Eficacia | x | Eficiencia |
| | Calidad | | Economía |
| Sentido del indicador: | Ascendente | x | Descendente |

| Datos del Indicador | | | |
|---------------------------------|---|--------------------------|-------------|
| Fórmula: | NOCS= OCS1+OCS2+...OCSn | | |
| Variables: | NOCS = Número de operativos comercio seguro OCS1 = Operativos comercio seguro OCS2 = Operativos comercio paradero 2...n | | |
| Unidad de medida (variables): | Operativos comercio seguro | | |
| Medios de verificación: | Bitácoras y archivo fotográfico | | |
| Unidad de medida del resultado: | Número | | |
| Frecuencia de medición: | Mensual | Período de cumplimiento: | Anual |
| Semaforización: | Verde: | >66.66 | Línea base: |
| | Amarillo: | <66.66 | |
| | Rojo: | <33.33 | Meta: |

Elaboró


Cmde. Honorato Gómez León


Encargado de la Dirección de Policía Preventiva

Revisó


L.A. Erika Barrera Acosta

Enlace de Presupuesto Basado en Resultados

Autorizó


Mtro. Ricardo Aguilar Núñez,
Secretario de Seguridad Pública, Tránsito
y Vialidad del Municipio de Pachuca


Ficha de Indicador Actividad 2023

| Datos del Programa | | |
|---------------------------------|--|--|
| Secretaría o Instituto a cargo: | 900 | Secretaría de Seguridad Pública, Tránsito y Vialidad |
| Unidad responsable: | 910 | Dirección de Policía Preventiva |
| Programa: | SS02 | Vigilancia sectorial y operatividad con enfoque en proximidad social |
| Definición del Programa: | Brindar seguridad a la población y prevenir faltas administrativas y delitos, mejorando la percepción de seguridad del Municipio | |
| Beneficiarios del Programa: | 314,331 | Habitantes del Municipio de Pachuca. Fuente: INEGI. Censo de Población y Vivienda 2020 |
| Alineación al PMD, Eje: | 4 | Pachuca Seguro y en Paz |
| Objetivo Estratégico: | 4.1 | Gobernabilidad |
| Objetivo General: | 4.1.A | Implementar mecanismos que contribuyan a brindar seguridad y paz a la ciudadanía garantizando el ejercicio pleno de los Derechos Humanos y un desarrollo social armónico |
| Acción Estratégica: | 4.1.A.1 | Implementar un modelo de proximidad confiable a la ciudadanía, disminuyendo los índices delictivos, logrando una convivencia armónica y paz social |

| Datos de Identificación del Indicador | | | | |
|---------------------------------------|--|---------------------------------------|-------------|---|
| Nombre de la Actividad | A.2.5. | Suficientes operativos cortina segura | | |
| Nombre del Indicador: | Número de operativos cortina segura | | | |
| Definición del indicador: | Cantidad de operativos realizados de cortina segura realizados en el municipio | | | |
| Tipo de Indicador: | Estratégico | | Gestión | x |
| Dimensión a Medir: | Eficacia | x | Eficiencia | |
| | Calidad | | Economía | |
| Sentido del indicador: | Ascendente | x | Descendente | |

| Datos del Indicador | | | | |
|---------------------------------|--|--------------------------|-------------|-----|
| Fórmula: | NOCS= OCS1+OCS2+...OCSn | | | |
| Variables: | NOCS = Número de operativos cortina segura OCS1 = Operativos cortina segura OCS2 = Operativos cortina segura 2...n | | | |
| Unidad de medida (variables): | Operativos cortina seguro segura | | | |
| Medios de verificación: | Bitácoras y archivo fotográfico | | | |
| Unidad de medida del resultado: | Número | | | |
| Frecuencia de medición: | Mensual | Periodo de cumplimiento: | Anual | |
| Semaforización: | Verde: | >66.66 | Línea base: | 358 |
| | Amarillo: | <66.66 | | |
| | Rojos: | <33.33 | Meta: | 552 |


Elaboró


Cmde. Honorato Gómez León
Encargado de la Dirección de Policía Preventiva

Revisó


L.A. Erika Barrera Acosta
Enlace de Presupuesto Basado en Resultados

Autorizó


Mtro. Ricardo Aguilar Núñez,
Secretario de Seguridad Pública, Tránsito
y Vialidad del Municipio de Pachuca



Presidencia Municipal de Pachuca de Soto
Secretaría de Planeación y Evaluación

Ficha de Indicador Actividad 2023

| Datos del Programa | | |
|---------------------------------|--|--|
| Secretaría o Instituto a cargo: | 900 | Secretaría de Seguridad Pública, Tránsito y Vialidad |
| Unidad responsable: | 910 | Dirección de Policía Preventiva |
| Programa: | SS02 | Vigilancia sectorial y operatividad con enfoque en proximidad social |
| Definición del Programa: | Brindar seguridad a la población y prevenir faltas administrativas y delitos, mejorando la percepción de seguridad del Municipio | |
| Beneficiarios del Programa: | 314,331 | Habitantes del Municipio de Pachuca. Fuente: INEGI. Censo de Población y Vivienda 2020 |
| Alineación al PMD, Eje: | 4 | Pachuca Seguro y en Paz |
| Objetivo Estratégico: | 4.1 | Gobernabilidad |
| Objetivo General: | 4.1.A | Implementar mecanismos que contribuyan a brindar seguridad y paz a la ciudadanía garantizando el ejercicio pleno de los Derechos Humanos y un desarrollo social armónico |
| Acción Estratégica: | 4.1.A.1 | Implementar un modelo de proximidad confiable a la ciudadanía, disminuyendo los índices delictivos, logrando una convivencia armónica y paz social |

| Datos de Identificación del Indicador | | | | |
|---------------------------------------|---|----------------------------------|--------------------|---|
| Nombre de la Actividad | A.2.6. | Suficientes operativos rastrillo | | |
| Nombre del Indicador: | Número de operativos rastrillo | | | |
| Definición del indicador: | Cantidad de operativos rastrillo (barrios) realizados en el municipio | | | |
| Tipo de Indicador: | Estratégico | | Gestión | x |
| Dimensión a Medir: | Eficacia | x | Eficiencia | |
| | Calidad | | Economía | |
| Sentido del indicador: | Ascendente | x | Descendente | |

| Datos del Indicador | | | |
|---------------------------------|---|---------------------------------|--------------------|
| Fórmula: | NOR= OR1+OR2+...ORn | | |
| Variables: | NOCS = Número de operativos rastrillo OCS1 = Operativos rastrillo OCS2 = Operativos rastrillo 2...n | | |
| Unidad de medida (variables): | Operativos rastrillo | | |
| Medios de verificación: | Bitácoras y archivo fotográfico | | |
| Unidad de medida del resultado: | Número | | |
| Frecuencia de medición: | Mensual | Periodo de cumplimiento: | Anual |
| Semaforización: | Verde: | >66.66 | Línea base: |
| | Amarillo: | <66.66 | 358 |
| | Rojo: | <33.33 | Meta: |
| | | | 552 |

Elaboró

Cmdte. Honorato Gómez León

Encargado de la Dirección de Policía Preventiva

Revisó

L.A. Erika Barrera Acosta

Enlace de Presupuesto Basado en Resultados

Autorizó

Mtro. Ricardo Aguilar Núñez,
Secretario de Seguridad Pública, Tránsito
y Vialidad del Municipio de Pachuca

Ficha de Indicador Actividad 2023

| Datos del Programa | | |
|---------------------------------|--|--|
| Secretaría o Instituto a cargo: | 900 | Secretaría de Seguridad Pública, Tránsito y Vialidad |
| Unidad responsable: | 910 | Dirección de Policía Preventiva |
| Programa: | SS02 | Vigilancia sectorial y operatividad con enfoque en proximidad social |
| Definición del Programa: | Brindar seguridad a la población y prevenir faltas administrativas y delitos, mejorando la percepción de seguridad del Municipio | |
| Beneficiarios del Programa: | 314,331 | Habitantes del Municipio de Pachuca. Fuente: INEGI. Censo de Población y Vivienda 2020 |
| Alineación al PMD, Eje: | 4 | Pachuca Seguro y en Paz |
| Objetivo Estratégico: | 4.1 | Gobernabilidad |
| Objetivo General: | 4.1.A | Implementar mecanismos que contribuyan a brindar seguridad y paz a la ciudadanía garantizando el ejercicio pleno de los Derechos Humanos y un desarrollo social armónico |
| Acción Estratégica: | 4.1.A.1 | Implementar un modelo de proximidad confiable a la ciudadanía, disminuyendo los índices delictivos, logrando una convivencia armónica y paz social |

| Datos de Identificación del Indicador | | | | |
|---------------------------------------|---|--------------------------------------|--------------------|---|
| Nombre de la Actividad | A.2.7. | Suficientes operativos barrio seguro | | |
| Nombre del Indicador: | Número de operativos barrio seguro | | | |
| Definición del indicador: | Cantidad de operativos de barrio seguro implementados en el municipio | | | |
| Tipo de Indicador: | Estratégico | | Gestión | x |
| Dimensión a Medir: | Eficacia | x | Eficiencia | |
| | Calidad | | Economía | |
| Sentido del indicador: | Ascendente | x | Descendente | |


| Datos del Indicador | | | | |
|---------------------------------|---|--------------------------|-------------|-------|
| Fórmula: | NOBS= OBS1+OBS2+...OBSn | | | |
| VARIABLES: | NOBS = Número de operativos barrio seguro OBS1 = Operativos barrio seguro OBS2 = Operativos barrio seguro 2...n | | | |
| Unidad de medida (variables): | Operativos barrio seguro | | | |
| Medios de verificación: | Bitácoras y archivo fotográfico | | | |
| Unidad de medida del resultado: | Número | | | |
| Frecuencia de medición: | Mensual | Período de cumplimiento: | | Anual |
| Semaforización: | Verde: | >66.66 | Línea base: | 358 |
| | Amarillo: | <66.66 | Meta: | 920 |
| | Rojo: | <33.33 | | |

Elaboró




Cmdte. Honorato Gómez León
Encargado de la Dirección de Policía Preventiva

Revisó



L.A. Erika Barrera Acosta
Enlace de Presupuesto Basado en Resultados

Autorizó



Mtro. Ricardo Aguilar Núñez,
Secretario de Seguridad Pública, Tránsito
y Vialidad del Municipio de Pachuca

Formato de Calendarización por Programa 2023

| | | |
|--|--|--|
| Secretaría o Instituto a cargo: | 900 | Secretaría de Seguridad Pública, Tránsito y Vialidad |
| Unidad responsable: | 910 | Dirección de Policía Preventiva |
| Programa: | SS02 | Vigilancia sectorial y operatividad con enfoque en proximidad social |
| Definición del Programa: | Brindar seguridad a la población y prevenir faltas administrativas y delitos, mejorando la percepción de seguridad del Municipio | |
| Beneficiarios del Programa: | 314,331 | Habitantes del Municipio de Pachuca. Fuente: INEGI. Censo de Población y Vivienda 2020 |

Presupuesto asignado por Programa: \$ 69,037,329.99

Calendarización de las Metas Anuales, Avance Programado

| Nivel | Objetivos | Nombre del Indicador | Unidad de medida | Enero | Febrero | Marzo | Abril | Mayo | Junio | Julio | Agosto | Septiembre | Octubre | Noviembre | Diciembre | Acumulado |
|-----------|--|---|--|-------|---------|-------|-------|------|-------|-------|--------|------------|---------|-----------|-----------|-----------|
| Fin | Contribuir a proporcionar adecuada vigilancia sectorial mediante recorridos de vigilancia y operativos | Índice de recorridos de vigilancia sectorial y operativos implementados | Índice de recorridos | 0% | 0% | 0% | 0% | 0% | 0% | 0% | 0% | 0% | 0% | 0% | 100% | 100% |
| Propósito | La ciudadanía recibe vigilancia sectorial mediante recorridos y operativos | Tasa de recorridos de vigilancia sectorial y operativos programados | Porcentaje de recorridos de vigilancia | 0% | 0% | 0% | 0% | 0% | 0% | 0% | 0% | 0% | 0% | 0% | 100% | 100% |
| C.1. | Recorridos de vigilancia realizados | Cantidad de recorridos de vigilancia realizados | Recorridos Realizados | 124 | 112 | 124 | 120 | 124 | 120 | 124 | 124 | 120 | 124 | 120 | 124 | 1,460 |
| C.2. | Operativos implementados | Cantidad de operativos implementados | Operativos Implementados | 442 | 400 | 442 | 428 | 442 | 428 | 442 | 442 | 428 | 442 | 428 | 442 | 5,206 |
| A.1.1. | Suficientes recorridos de vigilancia en auto patrullas | Número de recorridos de vigilancia en auto patrullas | Recorridos de vigilancia en auto patrullas | 31 | 28 | 31 | 30 | 31 | 30 | 31 | 31 | 30 | 31 | 30 | 31 | 365 |
| A.1.2. | Suficientes recorridos de vigilancia con moto patrullas | Número de recorridos de vigilancia en moto patrullas | Recorridos de vigilancia con moto patrullas | 31 | 28 | 31 | 30 | 31 | 30 | 31 | 31 | 30 | 31 | 30 | 31 | 365 |
| A.1.3. | Suficientes recorridos de proximidad social con ciclo policías | Número de recorridos de proximidad social con ciclo policías | Recorridos de proximidad social con ciclo policías | 31 | 28 | 31 | 30 | 31 | 30 | 31 | 31 | 30 | 31 | 30 | 31 | 365 |
| A.1.4. | Suficientes recorridos de pie tierra con agentes caninos | Número de recorridos pie tierra con agentes caninos | Recorridos pie tierra con agentes caninos | 31 | 28 | 31 | 30 | 31 | 30 | 31 | 31 | 30 | 31 | 30 | 31 | 365 |
| A.2.1. | Suficientes operativos escuela segura | Número de operativos escuela segura | Operativos escuela segura | 61 | 61 | 61 | 61 | 62 | 62 | 62 | 62 | 62 | 62 | 62 | 62 | 920 |
| A.2.2. | Suficientes operativos banco seguro | Número de operativos banco seguro | Operativos banco seguro | 61 | 61 | 61 | 61 | 62 | 62 | 62 | 62 | 62 | 62 | 62 | 62 | 920 |
| A.2.3. | Suficientes operativos paradero de transporte público seguro | Número de operativos paradero de transporte público seguro | Operativos paradero seguro | 61 | 61 | 61 | 61 | 62 | 62 | 62 | 62 | 62 | 62 | 62 | 62 | 736 |
| A.2.4. | Suficientes operativos comercio seguro | Número de operativos comercio seguro | Operativos comercio seguro | 61 | 61 | 61 | 61 | 62 | 62 | 62 | 62 | 62 | 62 | 62 | 62 | 736 |
| A.2.5. | Suficientes operativos cortina segura | Número de operativos cortina segura | Operativos cortina segura | 61 | 61 | 61 | 61 | 62 | 62 | 62 | 62 | 62 | 62 | 62 | 62 | 552 |
| A.2.6. | Suficientes operativos rastrollo | Número de operativos rastrollo | Operativos rastrollo | 61 | 61 | 61 | 61 | 62 | 62 | 62 | 62 | 62 | 62 | 62 | 62 | 552 |
| A.2.7. | Suficientes operativos barrio seguro | Número de operativos barrio seguro | Operativos barrio seguro | 61 | 61 | 61 | 61 | 62 | 62 | 62 | 62 | 62 | 62 | 62 | 62 | 920 |

Elaboró

Credito: Honorato Gómez León
Encargado de la Dirección de Policía Preventiva

Revisó

L.A. Leticia Barrera Acosta
Ejecutivo de Presupuesto Basado en Resultados

Autorizó

Mtro Ricardo Aguilar Núñez
Secretario de Seguridad Pública, Tránsito y Vialidad del Municipio de Pachuca