



**Secretaría de Planeación y Evaluación**  
**Dirección de Planeación, Evaluación y Proyectos Estratégicos**  
**Matriz de Indicadores para Resultados 2022**

**Estructura Analítica del Programa Presupuestario**

Secretaría o Instituto a cargo:	700	Secretaría de Obras Públicas, Desarrollo Urbano, Vivienda Y Movilidad
Unidad responsable de la elaboración:	720	Dirección de Desarrollo Urbano
Proyecto:	SO03	Promover y vigilar los asentamientos humanos y el desarrollo urbano del municipio.

Problemática (Proviene del árbol del problema)	Solución (Proviene del árbol del objetivo)
<b>Efectos</b>	<b>Fines</b>
Inadecuada regulación y conservación de los asentamientos humanos	Adecuada regulación y conservación de los asentamientos humanos
<b>Problema</b>	<b>Objetivo</b>
<b>Población objetivo</b>	<b>Población objetivo</b>
2,978	2,978
<b>Descripción del problema</b>	<b>Descripción del resultado esperado</b>
Deficiente regulación del ordenamiento territorial y los asentamientos humanos del municipio	Deficiente regulación del ordenamiento territorial y los asentamientos humanos del municipio
<b>Magnitud (Línea base)</b>	<b>Magnitud (Resultado esperado)</b>
1,300	1,300
<b>Causas</b>	<b>Medios</b>
Deficiente aplicación de la normatividad para un ordenamiento territorial y asentamientos humanos en el municipio reglamentados	Aplicación de la normatividad para un ordenamiento territorial y asentamientos humanos en el municipio reglamentados
Deficiente aplicación de la normatividad para el ordenamiento territorial y asentamientos humanos en el municipio	Adecuada aplicación de la normatividad para el ordenamiento territorial y asentamientos humanos en el municipio
Inapropiado crecimiento urbanístico en la edificación de obras públicas y/o privadas que se desarrollan en el municipio	Apropiado crecimiento urbanístico en la edificación de obras públicas y/o privadas que se desarrollan en el municipio
Deficiente aplicación de la normatividad para el crecimiento del desarrollo urbano y control del contenido visual para salvaguarda la imagen y estética urbanadel municipio	Aplicación de la normatividad para el crecimiento del desarrollo urbano y control del contenido visual para salvaguarda la imagen y estética urbana del municipio
Deficiente crecimiento del desarrollo urbano del municipio	Eficiente crecimiento del desarrollo urbano del municipio
Inadecuado control del contenido visual para salvaguarda la imagen y estética urbana dentro del municipio	Adecuado control del contenido visual para salvaguarda la imagen y estética urbana dentro del municipio

Elaboró

Tec Gerardo Ortega Guillén

Revisó

Ing. Eldha Marquez Corona

Autorizo

Ing. Abel Díaz Ruiz

**Ficha de Indicador**

Datos del Proyecto		
Secretaría o Instituto a cargo:	700	Secretaría de Obras Públicas, Desarrollo Urbano, Vivienda Y Movilidad
Unidad responsable de la elaboración:	720	Dirección de Desarrollo Urbano
Proyecto:	SO03	Promover y vigilar los asentamientos humanos y el desarrollo urbano del municipio.
Definición del Proyecto:	Municipio ordenado, sustentable y resiliente 2030	
Beneficiarios del Proyecto:	0	Ciudadanía en General
Alineación al PMD, Eje:	1	Pachuca honesta, cercana y moderna
Objetivo Estratégico:	1.2	Mejora de la gestión pública
Objetivo General:	1.2.B	Incentivar las políticas en el uso de tecnologías de la información y comunicación que permitan modernizar y eficientar los procesos, trámites y servicios en busca de proyectar al municipio como referente nacional de
Acción Estratégica:	1.2.B.12 1.2.B.13 5.4.A.4	Integrar, Fortalecer y actualizar los sistemas de información que agilice y promueva los trámites y servicios en materia de desarrollo urbano en línea, optimizando los tiempos de respuesta.

Datos de Identificación del Indicador				
Nombre del Componente:	Ordenamiento territorial y asentamientos humanos en el municipio reglamentados			
Nombre del Indicador:	Porcentaje de Licencias Emitidas			
Tipo de Indicador:	<b>Estratégico</b>		<b>Gestión</b>	X
Dimensión a Medir:	<b>Eficacia</b>	X	<b>Eficiencia</b>	
	<b>Calidad</b>		<b>Economía</b>	

Datos del Indicador			
Fórmula:	$PLE = (NLE/NLP) * 100$		
Variables:	PLE=Porcentaje de Licencias Emitidas NLE= Número de Licencias Emitidas NLP= Número de Licencias Programadas		
Unidad de medida (variables):	Licencias		
Medios de verificación:	Sistema de control de tramite		
Unidad de medida del resultado:	Porcentaje		
Frecuencia de medición:	Trimestre	Período de cumplimiento:	Anual
Semaforización:	Verde:	>66.66	Línea base: 1,000
	Amarillo:	<66.66	
	Rojo:	<33.33	

Elaboró

Tec Gerardo Ortega Guillén





Revisó


Ing. Eldha Marquez Corona

Autorizó


Ing. Abel Diaz Ruiz

**Matriz de Indicadores para Resultados 2022**

		Datos del Proyecto	
<b>Secretaría o Instituto a cargo:</b>	700	Secretaría de Obras Públicas, Desarrollo Urbano, Vivienda Y Movilidad	
<b>Unidad responsable de la elaboración:</b>	720	Dirección de Desarrollo Urbano	
<b>Nombre del Proyecto:</b>	SO03	Promover y vigilar los asentamientos humanos y el desarrollo urbano del municipio.	
<b>Definición del Proyecto:</b>	Municipio ordenado, sustentable y resiliente 2030		
<b>Beneficiarios del Proyecto:</b>	Ciudadanía en General		
<b>Alineación al PMD, Eje:</b>	1 Y 5	Pachuca honesta, cercana y moderna	
<b>Objetivo Estratégico:</b>	1.2 Y 5.4	Pachuca con infraestructura y servicios de calidad Mejora de la gestión pública Infraestructura sostenible	
<b>Objetivo General:</b>	1.2.B Y 5.4.A	Incentivar las políticas en el uso de tecnologías de la información y comunicación que permitan modernizar y eficientar los procesos, trámites y servicios en busca de proyectar al municipio como referente nacional de innovación.	
<b>Acción Estratégica:</b>	1.2.B.12 1.2.B.13 5.4.A.4	Desarrollar proyectos de infraestructura de manera que garanticen la sostenibilidad urbana, económica y financiera, social, ambiental, incluida la resiliencia climática durante todo el ciclo de vida del proyecto para generar una ciudad ordenada, considerando el crecimiento acelerado de la población. Integrar, Fortalecer y actualizar los sistemas de información que agilice y promueva los trámites y servicios en materia de desarrollo urbano en línea, optimizando los tiempos de respuesta.	
<b>Objetivo de los ODS:</b>	11		
<b>Meta del Objetivo:</b>	11.3	Urbanización incluida y sostenible	
<b>Modulo de la GDM:</b>	3 Y 7		
<b>Indicador:</b>	3.4 7.1	Planeación urbana Desarrollo economico Planeacion urbana Mejora regulatoria	
<b>Alineación transversal:</b>	<b>Perspectiva de Género</b>	<b>HOMBRE/MUJER</b>	<b>SIPPINNA:</b>
			<b>Innovación</b>
		2- 3- 13 OBERVAR QUE LAS NORMAS DE CONSTRUCCIÓN DE	
		Número de componente y/o actividad	

Elabóro  


Revisó  


Autorizó  


**Secretaría de Planeación y Evaluación**  
**Dirección de Planeación, Evaluación y Proyectos Estratégicos**


**Matriz de Indicadores para Resultados 2022**

Datos del Proyecto	
<b>Secretaría o Instituto a cargo:</b>	700 Secretaría de Obras Públicas, Desarrollo Urbano, Vivienda Y Movilidad
<b>Unidad responsable de la</b>	720 Dirección de Desarrollo Urbano
<b>Nombre del Proyecto:</b>	SO03 Promover y vigilar los asentamientos humanos y el desarrollo urbano del municipio.

Matriz de Indicadores para Resultados					
Nivel	Objetivos	Indicadores	Fuentes de información	Medios de verificación	Supuestos
<b>Fin</b>	Municipio sostenible, inclusivo, ordenado, sustentable y resiliente 2030.	Índice de tramites realizados	Sistema de Control de tramites	Libros de registro y sistema de control de tramites	Que los tramites que ingresan no cuenten con el cien por ciento de los requisitos solicitados
<b>Propósito</b>	Adecuada regulación del ordenamiento territorial y asentamientos humanos del municipio	Porcentaje de permisos emitidos	Sistema de Control de tramites	Libros de registro y sistema de control de tramites	Que los tramites que ingresan no cuenten con el cien por ciento de los requisitos solicitados
<b>Componentes</b>	Ordenamiento territorial y asentamientos humanos en el municipio reglamentados	Porcentaje de Licencias Emitidas	Sistema de Control de tramites	Libros de registro y sistema de control de tramites	Que los tramites que ingresan no cuenten con el cien por ciento de los requisitos solicitados
<b>Componentes</b>	Crecimiento del desarrollo urbano y control del contenido visual para salvaguarda la imagen y estética urbanadel municipio	Porcentaje de Licencias Emitidas	Sistema de Control de tramites	Libros de registro y sistema de control de tramites	Que los tramites que ingresan no cuenten con el cien por ciento de los requisitos solicitados

C1				
Actividades	Indicadores	Fuentes de información	Medios de verificación	Supuestos
Adecuada aplicación de la normatividad para el ordenamiento territorial y asentamientos humanos en el municipio	número de licencia de uso de suelo emitidas	Sistema de Control de tramites	Libros de registro y sistema de control de tramites	Que los tramites que ingresan no cuenten con el cien por ciento de los requisitos solicitados
Apropiado crecimiento urbanístico en la edificación de obras públicas y/o privadas que se desarrollan en el municipio	número de licencia de construcción emitidas	Sistema de Control de tramites	Libros de registro y sistema de control de tramites	Que los tramites que ingresan no cuenten con el cien por ciento de los requisitos solicitados

C2				
Actividades	Indicadores	Fuentes de información	Medios de verificación	Supuestos
Efficiente crecimiento del desarrollo urbano del municipio	número de licencia de urbanización emitidas	Sistema de Control de tramites	Libros de registro y sistema de control de tramites	Que los tramites que ingresan no cuenten con el cien por ciento de los requisitos solicitados
Adecuado control del contenido visual para salvaguarda la imagen y estética urbana dentro del municipio	número de licencias de anuncios publicitarios emitidas	Sistema de Control de tramites	Libros de registro y sistema de control de tramites	Que los tramites que ingresan no cuenten con el cien por ciento de los requisitos solicitados

Elaboró  
  
 Tec Gerardo Ortega Guillén

Revisó  
  
 Ing. Eldha Márquez Corona

Autorizó  
  
 Ing. Abel Díaz Ruiz

**Ficha de Indicador**

Datos del Proyecto		
Secretaría o Instituto a cargo:	700	Secretaría de Obras Públicas, Desarrollo Urbano, Vivienda Y Movilidad
Unidad responsable de la elaboración:	720	Dirección de Desarrollo Urbano
Proyecto:	SO03	Promover y vigilar los asentamientos humanos y el desarrollo urbano del municipio.
Definición del Proyecto:	Municipio ordenado, sustentable y resiliente 2030	
Beneficiarios del Proyecto:	0	Ciudadanía en General
Alineación al PMD, Eje:	1	Pachuca honesta, cercana y moderna
Objetivo Estratégico:	1.2	mejora de la gestión pública
Objetivo General:	1.2.B	Incentivar las políticas en el uso de tecnologías de la información y comunicación que permitan modernizar y eficientar los procesos, trámites y servicios en busca de proyectar al municipio como referente nacional de
Acción Estratégica:	1.2.B.12 1.2.B.13 5.4.A.4	Integrar, Fortalecer y actualizar los sistemas de información que agilice y promueva los trámites y servicios en materia de desarrollo urbano en línea, optimizando los tiempos de respuesta.

Datos de Identificación del Indicador				
Nombre del Componente:	Ordenamiento territorial y asentamientos humanos en el municipio reglamentados			
Nombre del Indicador:	Porcentaje de Licencias Emitidas			
Tipo de Indicador:	<b>Estratégico</b>		<b>Gestión</b>	X
Dimensión a Medir:	<b>Eficacia</b>	X	<b>Eficiencia</b>	
	<b>Calidad</b>		<b>Economía</b>	

Datos del Indicador			
Fórmula:	$PLE = (NLE/NLP) * 100$		
Variables:	PLE= Porcentaje de Licencias Emitidas NLE= Número de Licencias Emitidas NLP= Número de Licencias Programadas		
Unidad de medida (variables):	Licencias		
Medios de verificación:	Sistema de control de trámite		
Unidad de medida del resultado:	Porcentaje		
Frecuencia de medición:	Trimestre	Periodo de cumplimiento:	Anual
Semafización:	<b>Verde:</b>	>66.66	Línea base: 1,500
	<b>Amarillo:</b>	<66.66	
	<b>Rojo:</b>	<33.33	

Elaboró

Ing. Gerardo Ortega Guillén

Revisó

Ing. Eldha Marquez Corona

Autorizó

Ing. Abel Diaz Ruiz

**Ficha de Indicador**

Datos del Proyecto		
Secretaría o Instituto a cargo:	700	Secretaría de Obras Públicas, Desarrollo Urbano, Vivienda Y Movilidad
Unidad responsable de la elaboración:	720	Dirección de Desarrollo Urbano
Proyecto:	SO03	Promover y vigilar los asentamientos humanos y el desarrollo urbano del municipio.
Definición del Proyecto:	Municipio ordenado, sustentable y resiliente 2030	
Beneficiarios del Proyecto:	0	Ciudadanía en General
Alineación al PMD, Eje:	I	Pachuca honesta, cercana y moderna
Objetivo Estratégico:	1.2	Mejora de la gestión pública
	Y	
Objetivo General:	5.4	Infraestructura sostenible
	1.2.B	
Acción Estratégica:	Y	Incentivar las políticas en el uso de tecnologías de la información y comunicación que permitan modernizar y efficientar los procesos, trámites y servicios en busca de proyectar al municipio como referente nacional de Integrar, Fortalecer y actualizar los sistemas de información que agilice y promueva los trámites y servicios en materia de desarrollo urbano en línea, optimizando los tiempos de respuesta.
	1.2.B.12	
	1.2.B.13	
	5.4.A.4	

Datos de Identificación del Indicador				
Nombre del Componente:	Crecimiento del desarrollo urbano y control del contenido visual para salvaguarda la imagen y estética urbanadel municipio			
Nombre del Indicador:	Porcentaje de Licencias Emitidas			
Tipo de Indicador:	<b>Estratégico</b>		<b>Gestión</b>	X
Dimensión a Medir:	<b>Eficacia</b>	X	<b>Eficiencia</b>	
	<b>Calidad</b>		<b>Economía</b>	

Datos del Indicador				
Fórmula:	PLE=(NLE/NLP)*100			
Variables:	PLE=Porcentaje de Licencias Emitidas NLE= Número de Licencias Emitidas NLP= Número de Licencias Programadas			
Unidad de medida (variables):	Licencias			
Medios de verificación:	Sistema de control de tramite			
Unidad de medida del resultado:	Porcentaje			
Frecuencia de medición:	Trimestre	Período de cumplimiento:	Anual	
Semafización:	Verde:	>66.66	Línea base:	
	Amarillo:	<66.66		290
	Rojo:	<33.33		

Elaboró  
  
 Tec. Gerardo Ortega Guillón

Revisó  
  
 Ing. Eldha Marquez Corona

Autorizó  
  
 Ing. Abel Diaz Ruiz