

Datos de Identificación del Programa presupuestario

Secretaría o Instituto a cargo:	700	Secretaría de Obras Públicas, Desarrollo Urbano, Vivienda y Movilidad.
Unidad responsable:	700	Secretaría de Obras Públicas, Desarrollo Urbano, Vivienda y Movilidad.
Nombre del Programa:	SO01	Coordinación eficiente de la Secretaría de Obras Públicas, Desarrollo Urbano, Vivienda y Movilidad del Municipio de Pachuca de Soto.
Prioridades:	BIENESTAR	

Diagnóstico del Problema 2025

ANTECEDENTES

La Secretaría de Obras Públicas, Desarrollo Urbano, Vivienda y Movilidad fue creada el 28 de octubre de 2013 y, desde entonces, ha desempeñado un papel fundamental en la formulación de las estrategias, lineamientos y acciones para la elaboración del Programa de Obras Públicas, Desarrollo Urbano, Vivienda y Movilidad así también, Planear las estrategias y lineamientos mediante los cuales sean instrumentados, aprobados, ejecutados, seguidos y evaluados, los proyectos municipales de obras públicas, desarrollo urbano, centro histórico y movilidad.

Dentro de su ámbito de acción, se ha trabajado incansablemente en la ejecución, conservación, mantenimiento y control de las obras públicas con apego a la normatividad vigente y aplicable vigilando que los servicios de adjudicación, contratación y ejecución de las obras públicas, se realicen bajo criterios de eficiencia, eficacia, productividad y ahorro en el gasto público.

En lo que respecta a la construcción y mantenimiento de infraestructura, avenidas, calles, caminos y todo tipo de vialidades de jurisdicción municipal contribuyendo a optimizar la comunicación en el Municipio.

De igual manera se realizan estudios y lineamientos que permitan controlar y supervisar la realización de obras necesarias dentro del perímetro del Centro Histórico, permitiendo una adecuada regulación de las construcciones estableciendo las especificaciones técnicas, urbanísticas y arquitectónicas aplicables a la edificación dentro de la zona y a los servicios públicos y equipamiento urbano siempre en apego a la Ley sobre Protección y Conservación del Centro Histórico y del Patrimonio Cultural de la Ciudad de Pachuca.

Por último, nuestra Secretaría ha desempeñado un papel activo en la generación de licencias de construcción, fraccionamientos, lotificaciones, anuncios, uso específico de suelo, cambios de densidad, intensidad y altura, constancias de alineamiento, número oficial o su regularización, ocupación de la vía pública; así como de demolición y excavación.

*Mínimo 200 palabras, máximo 600 palabras.

DEFINICIÓN DEL PROBLEMA

Deficiente apoyo a la o el Presidente Municipal en la conducción de la política enfocada al diseño, proyección, construcción, conservación y mantenimiento de la infraestructura y patrimonio inmobiliario del Municipio de Pachuca de Soto, a través de falta de vocación en la gestión pública municipal así como el nulo compromiso con una administración eficaz y eficiente en el manejo de los recursos asignados.

*Mínimo 50 palabras, máximo 100 palabras.

ESTADO ACTUAL DEL PROBLEMA

Actualmente, la Secretaría desempeña un papel fundamental en la Administración Pública Municipal. Su responsabilidad principal es respaldar al Presidente Municipal en la conducción de la política enfocada al diseño, proyección, construcción, conservación y mantenimiento de la infraestructura y patrimonio inmobiliario del Municipio de Pachuca de Soto, con el propósito central de instrumentar, ejecutar, supervisar y evaluar las obras públicas municipales y lo relativo al desarrollo urbano, las licencias de construcción de obras, uso de suelo, ordenamiento territorial, alineamientos y asentamientos humanos, a través de una vocación de gestión pública municipal comprometida con una administración eficaz y eficiente, en el manejo de los recursos asignados.

Sin embargo, la falta de formulación de una planificación y evaluación adecuada a cargo de esta secretaría, genera desafíos significativos en el proceso de cumplimiento de su objeto, estudio, planeación y operación en nuestro municipio.

En cuanto a la coordinación de recursos humanos, materiales, tecnológicos y financieros, estamos implementando medidas para mejorar la administración de estos.

Un desafío importante es elaborar y ejecutar el programa de obra pública incluyendo la infraestructura vial y recreativa, a pesar de los esfuerzos, aún enfrentamos obstáculos en la suficiencia presupuestal para obras por administración y para las obras con fondos federales, además es muy tardado la autorización y validación de expedientes técnicos por el Área Técnica, CAASIM y CFE, esto sin dejar atrás que posteriormente se tienen que contratar y lleva otro proceso para la adjudicación de las mismas.

Estos esfuerzos reflejan nuestro compromiso continuo con la mejora de la administración municipal y la satisfacción de las necesidades de nuestro municipio.

*Mínimo 200 palabras, máximo 600 palabras.

EVOLUCIÓN DEL PROBLEMA

Este Programa pretende atender las necesidades de las y los pachuqueños, para esto en términos sociales la población se ubica con los indicadores de desarrollo y bienestar por encima de la media registrada a nivel estatal en asuntos de pobreza y rezago social (CONEVAL, 2020), marginación (CONAPO, 2020), con respecto a la disponibilidad de servicios y equipamiento según el censo de población y vivienda 2020 y 2021 realizado a la población total del municipio de pachuca por el INEGI el 90.30% tienen agua entubada, 99% drenaje y servicio sanitario y el 99.10% energía eléctrica, otros datos importantes de la población total de esta ciudad es que el 56.30% el cuentan con vehículo, 6.9% con motocicleta o moloneta y solo el 16.10% con bicicleta.

Durante enero y marzo de 2021, 308 mil 397 personas, mayores de 18 años, participaron en la Encuesta Nacional de Seguridad Pública Urbana (ENSU) realizada en Pachuca por el Instituto Nacional de Estadística y Geografía, señalan 14 problemáticas en los servicios básicos, entre los que destacan siendo los baches el mayor nombrado por 282 mil 295 pachuqueños, durante los periodos de enero-septiembre. Continúan la lista, otro gran problema son las coladeras tapadas con basura, según 187 mil 827 pobladores.

Lo anterior se pretende alcanzar identificando las causas, los efectos y las deficiencias contenidas en las actividades de la Secretaría, en estricto apego a las funciones y atribuciones contenidas en el Reglamento Interior de la Administración Pública Municipal de Pachuca de Soto, en cumplimiento al Plan Municipal de Desarrollo 2024-2028..

*Mínimo 200 palabras, máximo 400 palabras.

POBLACIÓN O ÁREA DE ENFOQUE POTENCIAL Y OBJETIVO

El programa propuesto tiene como objetivo la transformación, la mejora continua y como un punto de encuentro entre todas las unidades administrativas que conforman la Secretaría de Obras Públicas, Desarrollo Urbano, Vivienda y Movilidad, a fin de mejorar el desempeño de sus funciones y atribuciones.

La sociedad requiere de atención enfocada a muchos temas que atiende esta Secretaría, como la construcción y/o rehabilitación de Obra Pública e Infraestructura Urbana, otorgamiento de licencias de construcción, fraccionamientos, lotificaciones, anuncios, uso específico de suelo, constancias de alineamiento, número oficial o su regularización, así como de demolición y excavación, en el mismo sentido de estudios y proyectos en materia de mantenimiento y regulación en el perímetro del Centro Histórico.

Por tal motivo, se implementan políticas públicas que simplifiquen en todo momento la relación entre gobierno y sociedad. Adicionalmente, nos enfocaremos a que nuestras acciones estén enmarcadas en los factores de la Planeación, ordenamiento del territorio y la infraestructura sostenible.

En el año 2023, enfrentamos el reto de gestionar 33 obras publicas con programas presupuestarios federales que incluyen construcción de drenaje sanitario, red de agua potable, pavimentación asfáltica, pavimentación de concreto hidráulico y red eléctrica y con recursos propios la obra que más destaca son la acciones bacheo en ciudad.

*Mínimo 150 palabras, máximo 300 palabras.

PROPUESTA DE INTERVENCIÓN

Datos de Identificación del Programa presupuestario

Secretaría o Instituto a cargo:	700	Secretaría de Obras Públicas, Desarrollo Urbano, Vivienda y Movilidad.
Unidad responsable:	700	Secretaría de Obras Públicas, Desarrollo Urbano, Vivienda y Movilidad.
Nombre del Programa:	SO01	Coordinación eficiente de la Secretaría de Obras Públicas, Desarrollo Urbano, Vivienda y Movilidad del Municipio de Pachuca de Soto.
Prioridades:	BIENESTAR	

Diagnóstico del Problema 2025

La Secretaría de Obras públicas, Desarrollo Urbano, Vivienda y movilidad, plantea establecer en llevar a cabo un seguimiento constante y gestionar los recursos económicos necesarios para respaldar las funciones esenciales de la Secretaría. Además, nos comprometemos a llevar a cabo reuniones internas y externas que ayude a mejorar y cumplir con las metas establecidas, así como asistir a las cuatro sesiones ordinarias reglamentadas del Comité de Planeación para el Desarrollo Municipal (COPLADEM) para informar la cartera de obras que se ejecutaran en el 2025.

En lo que respecta al diseño, proyección, construcción, conservación y mantenimiento de la infraestructura vial, urbana y recreativa así como el patrimonio inmobiliario y el abatimiento con el déficit de servicios básicos del Municipio de Pachuca de Soto, haremos un seguimiento constante desde la elaboración del proyecto, la contratación, conformación de comités de obra, la ejecución, el cierre financiero y la entrega recepción ante las áreas correspondientes cumpliendo con la normatividad y procesos constructivos vigentes.

Por último, supervisaremos de cerca los procesos de regulación y conservación de los asentamientos humanos con la expedición de licencias de construcción, fraccionamientos, lotificaciones, anuncios, uso específico de suelo, constancias de alineamiento, número oficial o su regularización, así como de demolición y excavación así como la elaboración de proyectos para la conservación del patrimonio arquitectónico, histórico, artístico e industrial del Centro Histórico.

Todo lo mencionado anteriormente se llevará a cabo en estricto cumplimiento de las funciones y atribuciones de la Secretaría y en concordancia con el Plan Municipal de Desarrollo vigente.


*Mínimo 150 palabras, máximo 400 palabras.

Elaboró



P. Arq. Jose Armando Ramos Bautista
Secretario Particular

Revisó



M.A.C. Prisciliano Carlos Salinas
Hernandez
Enlace PBR

Autorizó



Arq. Alba Maria Elsa Castillo Perea
Secretaria de Obras Públicas,
Desarrollo Urbano, Vivienda y
Movilidad



Datos de Identificación del Programa presupuestario

Secretaría o Instituto a cargo:	700	Secretaría de Obras Públicas, Desarrollo Urbano, Vivienda y Movilidad.
Unidad responsable:	700	Secretaría de Obras Públicas, Desarrollo Urbano, Vivienda y Movilidad.
Nombre del Programa:	SO01	Coordinación eficiente de la Secretaría de Obras Públicas, Desarrollo Urbano, Vivienda y Movilidad del Municipio de Pachuca de Soto.
Prioridades:	BIENESTAR	

Diagnóstico del Problema 2025

INDICADORES DE REFERENCIA

Los indicadores clave que guían las actividades de nuestra Secretaría incluyen una variedad de documentos y registros. Estos abarcan documentos de peticionarios, oficiales, tarjetas informativas relacionado con las atribuciones que tiene esta Secretaría.

Nuestra toma de decisiones y el diseño de estrategias se basan en los ejes del Plan Municipal de Desarrollo, Lineamientos del Fondo de Aportaciones para la Infraestructura Social y las dependencias normativas como la Dirección General de Validación Técnica de Estudios y Proyectos, CAASIM, CFE y Semamath Hidalgo.

Para enriquecer aún más nuestro conocimiento y tomar decisiones informadas, también valoramos la información proveniente del Censo Población y Vivienda 2020 del Instituto Nacional de Estadística y Geografía (INEGI), de los cuales refiere que la población estimada para el año 2030 será de 360,800 habitantes, que radicaran en el Municipio de Pachuca de soto, otro dato importante es el Déficit de servicios básicos, la cual enuncia que el 1.9% carece de agua potable, 0.2% de drenaje y 0.2% de energía eléctrica, también dentro de Centro Histórico de la ciudad hay una Ley Sobre Protección y Conservación del Centro Histórico y del Patrimonio Cultural de la ciudad de Pachuca de Soto, Hgo publicada en el Periódico Oficial de fecha 6 de septiembre de 2004 la cual menciona sobre los perímetros del Centro Histórico y del Área de Transición, conjuntamente con los sitios, monumentos y demás inmuebles, considerados como tales en el Catálogo, son objeto de conservación, mejora, mantenimiento y protección.

De igual manera tomando como base las obras ejecutadas durante el ejercicio 2023 se realizaron 12 obras pavimentación de concreto hidráulico reflejados en 18,203.11 metros cuadrados, también, llevamos a cabo cuatro obras de construcción de red de agua potable, reflejados en 6,127.60 m, lo anterior es fundamental para impedir y reducir la propagación de enfermedades relacionadas con la falta de saneamiento y la salud. Se realizó una obra de alcantarillado, reflejada en 1,459 m, una obra de pavimentación asfáltica y la construcción de una obra de red eléctrica, reflejados en la colocación de tres postes. Estos datos respaldan nuestras iniciativas.

*Mínimo 150 palabras, máximo 300 palabras.

POBLACIÓN Ó ÁREA DE ENFOQUE POTENCIAL

Los 314,331 habitantes de Pachuca de Soto, Hidalgo, de acuerdo con el Censo de Población y Vivienda 2020 del Instituto Nacional de Estadística y Geografía (INEGI).

POBLACIÓN Ó ÁREA DE ENFOQUE OBJETIVO

La población y el área de enfoque de nuestro objetivo incluyen a los 314,331 habitantes de Pachuca de Soto, Hidalgo

DEFINICIÓN DEL PROBLEMA

Deficiente apoyo a la o el Presidente Municipal en la conducción de la política enfocada al diseño, proyección, construcción, conservación y mantenimiento de la infraestructura y patrimonio inmobiliario del Municipio de Pachuca de Soto, a través de falta de vocación en la gestión pública municipal así como el nulo compromiso con una administración eficaz y eficiente en el manejo de los recursos asignados.

OBJETIVO DEL PROGRAMA

Apoyo eficientemente a la o el Presidente Municipal en la conducción de la política enfocada al diseño, proyección, construcción, conservación y mantenimiento de la infraestructura y patrimonio inmobiliario del Municipio de Pachuca de Soto, a través de una vocación de gestión pública municipal comprometida con una administración eficaz y eficiente en el manejo de los recursos asignados.

IDENTIFICACIÓN DE RIESGOS ASOCIADOS A LA EJECUCIÓN DEL PROGRAMA

RIESGOS EXTERNOS		RIESGOS INTERNOS		RIESGOS DE CORRUPCIÓN	
<input checked="" type="checkbox"/>	-Crisis económica	<input checked="" type="checkbox"/>	-Cambios Institucionales	<input type="checkbox"/>	-Informes Financieros Fraudulentos
<input type="checkbox"/>	-Cambios en la administración pública y en su normativa a nivel estatal y federal	<input checked="" type="checkbox"/>	-Cambios en la administración pública y en su normativa a nivel municipal	<input type="checkbox"/>	-Apropiación indebida de activos
<input type="checkbox"/>	-Inestabilidad política	<input checked="" type="checkbox"/>	-Desconocimiento del personal de sus funciones y procesos	<input type="checkbox"/>	-Conflicto de interés.
<input type="checkbox"/>	-Inestabilidad social	<input checked="" type="checkbox"/>	-Problemas presupuestales a nivel municipal	<input type="checkbox"/>	-Utilización de los recursos para fines distintos
<input checked="" type="checkbox"/>	-Problemas presupuestales a nivel estatal y federal	<input type="checkbox"/>	-Errores en el procesamiento y guarda de la información	<input type="checkbox"/>	-Pretensión del servidor público de obtener beneficios adicionales
<input checked="" type="checkbox"/>	-Eventos de la naturaleza	<input type="checkbox"/>	-Errores en el proceso de archivado y clasificación documental	<input type="checkbox"/>	-Uso indebido de los recursos humanos
<input checked="" type="checkbox"/>	-Proveedores desconocidos	<input checked="" type="checkbox"/>	-Inasistencia del personal	<input type="checkbox"/>	-Aprovechamiento del cargo o comisión en contra de otro servidor público
<input type="checkbox"/>	-Conflictos internacionales	<input checked="" type="checkbox"/>	-Incumplimiento del personal respecto a sus funciones y atribuciones	<input type="checkbox"/>	-Coalicón con otros servidores públicos o terceros para obtener ventajas
<input type="checkbox"/>	-Conflictos Nacionales y Estatales	<input type="checkbox"/>	-Fallas en la comunicación interna	<input type="checkbox"/>	-Tráfico de influencias

Datos de Identificación del Programa presupuestario


Secretaría o Instituto a cargo:	700	Secretaría de Obras Públicas, Desarrollo Urbano, Vivienda y Movilidad.
Unidad responsable:	700	Secretaría de Obras Públicas, Desarrollo Urbano, Vivienda y Movilidad.
Nombre del Programa:	SO01	Coordinación eficiente de la Secretaría de Obras Públicas, Desarrollo Urbano, Vivienda y Movilidad del Municipio de Pachuca de Soto.
Prioridades:	BIENESTAR	

Diagnóstico del Problema 2025


<input type="checkbox"/>	-Inseguridad	<input type="checkbox"/>	-Fallas en los sistemas de almacenamiento, servidores y portal institucional	<input type="checkbox"/>	-Enriquecimiento oculto u ocultamiento de conflicto de interés
<input checked="" type="checkbox"/>	-Fallas en la comunicación con personas externas y entidades	<input type="checkbox"/>	-Procesos jurídicos	<input type="checkbox"/>	-Peculado
<input checked="" type="checkbox"/>	-Falta de cumplimiento de acuerdos de entidades externas	<input checked="" type="checkbox"/>	-Insuficiente provisión de materiales, insumos y recursos tecnológico	<input checked="" type="checkbox"/>	-Desperdicio, mal uso o el abuso de recursos públicos
<input type="checkbox"/>	-Falta de información o datos proporcionados por entidades externas	<input checked="" type="checkbox"/>	-Deficiente asignación de recursos	<input type="checkbox"/>	-Mal uso de recursos públicos
<input type="checkbox"/>	-Falta de asistencia de personas externas a reuniones	<input type="checkbox"/>	-Robo, pérdida, destrucción o malversación de recursos	<input type="checkbox"/>	-Abuso de recursos públicos
<input type="checkbox"/>	-Falta de cumplimiento de la sociedad civil	<input checked="" type="checkbox"/>	-Fallas en el servicio de luz e internet	<input type="checkbox"/>	(otro)

(complementar con otros factores externos e internos identificados)


Elaboró


P. Arq. Jose Armando Ramos Bautista
Secretario Particular

Revisó


M.A.C. Prisciliano Carlos Salinas
Hernandez
Enlace PBR

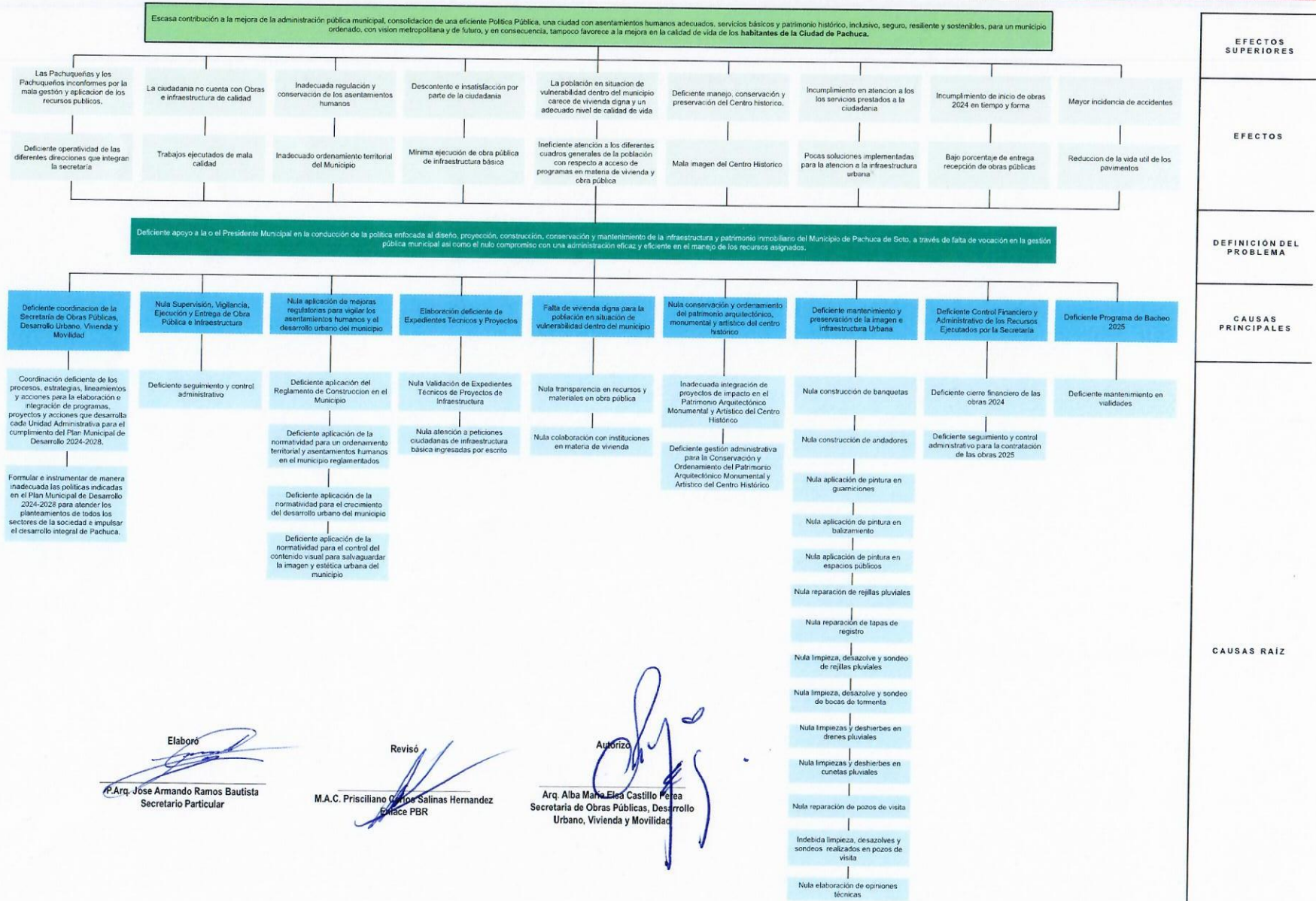
Autorizó


Arq. Alba Maria Elsa Castillo Perea
Secretaria de Obras Públicas,
Desarrollo Urbano, Vivienda y
Movilidad

Datos de Identificación del Programa presupuestario

Secretaría e Instituto a cargo:	700	Secretaría de Obras Públicas, Desarrollo Urbano, Vivienda y Movilidad.
Unidad responsable:	700	Secretaría de Obras Públicas, Desarrollo Urbano, Vivienda y Movilidad.
Nombre del Programa:	SC01	Coordinación eficiente de la Secretaría de Obras Públicas, Desarrollo Urbano, Vivienda y Movilidad del Municipio de Pachuca de Soto.
Prioridades:	BIENESTAR	

Árbol de Problemas 2025



Elaboró
P.Arq. José Armando Ramos Bautista
Secretario Particular

Revisó
M.A.C. Prisciliano Cortés Salinas Hernandez
Enlace PBR

Autorizó
Arq. Alba María Elia Castillo Pelea
Secretaria de Obras Públicas, Desarrollo Urbano, Vivienda y Movilidad

Datos de Identificación del Programa presupuestario

Secretaría o Instituto a cargo:	700	Secretaría de Obras Públicas, Desarrollo Urbano, Vivienda y Movilidad.
Unidad responsable:	700	Secretaría de Obras Públicas, Desarrollo Urbano, Vivienda y Movilidad.
Nombre del Programa:	SO01	Coordinación eficiente de la Secretaría de Obras Públicas, Desarrollo Urbano, Vivienda y Movilidad del Mu
Prioridades:	BIENESTAR	

Causas y Efectos del Problema 2025

Causas del Problema

- Con la finalidad de determinar las causas del del problema central, se identificaron los factores más importantes como causas:
- Deficiente coordinación de la Secretaría de Obras Públicas, Desarrollo Urbano, Vivienda y Movilidad: Coordinación deficiente de los procesos, estrategias, lineamientos y acciones para la elaboración e integración de programas, proyectos y acciones que desarrolla cada Unidad Administrativa y Formular e instrumentar de manera inadecuada las políticas indicadas para el cumplimiento del Plan Municipal de Desarrollo 2024-2028 para atender los planteamientos de todos los sectores de la sociedad e impulsar el desarrollo integral de Pachuca.
 - Nula Supervisión, Vigilancia, Ejecución y Entrega de Obra Pública e Infraestructura: Deficiente seguimiento y control administrativo.
 - Nula aplicación de mejoras regulatorias para vigilar los asentamientos humanos y el desarrollo urbano del municipio: Deficiente aplicación del Reglamento de Construcción en el Municipio, Deficiente aplicación de la normatividad para un ordenamiento territorial y asentamientos humanos en el municipio reglamentados, Deficiente aplicación de la normatividad para el crecimiento del desarrollo urbano del municipio y Deficiente aplicación de la normatividad para el control del contenido visual para salvaguardar la imagen y estética urbana del municipio.
 - Elaboración deficiente de Expedientes Técnicos y Proyectos: Nula Validación de Expedientes Técnicos de Proyectos de Infraestructura y Nula atención a peticiones ciudadanas de infraestructura básica ingresadas por escrito.
 - Falta de vivienda digna para la población en situación de vulnerabilidad dentro del municipio: Nula transparencia en recursos y materiales en obra pública y Nula colaboración con instituciones en materia de vivienda.
 - Nula conservación y ordenamiento del patrimonio arquitectónico, monumental y artístico del centro histórico: Inadecuada integración de proyectos de impacto Deficiente gestión administrativa en el Patrimonio Arquitectónico Monumental y Artístico del Centro Histórico.
 - Deficiente mantenimiento y preservación de la imagen e infraestructura Urbana: Nula construcción de banquetas y andadores, Nula aplicación de pintura en guarniciones, balizamiento y espacios públicos, Nula reparación de rejillas pluviales, tapas de registro y pozo de visita, Nula limpieza, desazolve y sondeo de rejillas pluviales, bocas de tormenta y pozo de visita, Nula limpiezas y deshierbes en drenes pluviales y cunetas pluviales así como la Nula elaboración de opiniones técnicas.
 - Deficiente Control Financiero y Administrativo de los Recursos Ejecutados por la Secretaría: Deficiente seguimiento y control administrativo para obras 2024 y 2025.
 - Deficiente Programa de Bacheo 2025: Deficiente mantenimiento en vialidades.

* Mínimo 100 palabras, máximo 300 palabras.

Efectos del Problema

- Derivado de la identificación de las causas del problema se pudieron identificar los efectos generados por las mismas, que dan pie a un efecto superior:
- La deficiente conducción de la política afecta a las Pachuqueñas y los Pachuqueños inconformes por la mala gestión y aplicación de los recursos públicos debido a la deficiente operatividad de las diferentes direcciones que integran la secretaría.
 - La deficiente construcción de obras e infraestructura de calidad provoca malestar en la población.
 - La deficiente regulación, conservación de los asentamientos humanos y ordenamiento territorial del Municipio.
 - La deficiente política enfocada al diseño y proyección de proyectos de obra pública genera Mínima ejecución de obra pública de infraestructura básica y Descontento e insatisfacción por parte de la ciudadanía.
 - La deficiente atención a los diferentes cuadros generales de la población con respecto a acceso de programas en materia de vivienda y obra pública ocasiona que La población en situación de vulnerabilidad dentro del municipio carezca de vivienda digna y un adecuado nivel de calidad de vida.
 - Deficiente manejo, conservación y preservación del Centro histórico da mala imagen a la población y/o turistas.
 - Deficiente conservación y mantenimiento de la infraestructura y patrimonio inmobiliario del Municipio de Pachuca de Soto ocasiona dar pocas soluciones implementadas para la atención y el incumplimiento en atención a los servicios prestados a la ciudadanía.
 - El bajo porcentaje de entrega recepción de obras públicas del año 2024 y el Incumplimiento de inicio de obras 2025 en tiempo y forma ocasiona malestar en la ciudadanía.
 - Deficiente mantenimiento de la infraestructura vial de la ciudad reduce la vida útil de los pavimentos ocasionando mayor incidencia de accidentes.

* Mínimo 100 palabras, máximo 300 palabras.

Elaboró

P.Arq. Jose Armando Ramos Bautista
Secretario Particular

Revisó

M.A.C. Prisciliano Carlos Salinas
Hernandez
Enlace PBR

Autorizó

Arq. Alba Maria Elsa Castillo Perea
Secretaria de Obras Públicas,
Desarrollo Urbano, Vivienda y
Movilidad

Datos de Identificación del Programa presupuestario

Secretaría o Instituto a cargo:	700	Secretaría de Obras Públicas, Desarrollo Urbano, Vivienda y Movilidad.
Unidad responsable:	700	Secretaría de Obras Públicas, Desarrollo Urbano, Vivienda y Movilidad.
Nombre del Programa:	SO01	Coordinación eficiente de la Secretaría de Obras Públicas, Desarrollo Urbano, Vivienda y Movilidad del Municipio de Pachuca de Soto.
Prioridades:	BIENESTAR	

Análisis de los Involucrados 2025

Elementos a identificar

No.	Actor	Rol	Posición
1	Secretaría de la Tesorería Municipal	Recaudar y controlar los ingresos, satisfaciendo al mismo tiempo las obligaciones del fisco, pudiendo actuar a través de sus dependencias o auxiliado por otras autoridades	Cooperación considerando que los ingresos y egresos se encuentren debidamente justificados
2	Secretaría de Administración	Emitir y formular normas, políticas, disposiciones, circulares y acuerdos que permitan el ejercicio eficaz de los recursos humanos, materiales y bienes muebles de la Administración Pública Municipal. Consolidar las adquisiciones de los bienes y servicios que requiera la Administración Pública Municipal, vigilando el cumplimiento de las disposiciones legales que regulen las adquisiciones de bienes, arrendamientos y servicios relacionados con bienes muebles y la contratación de obra pública. Adquirir, contratar y suministrar los bienes y servicios que requieran las dependencias que integran la Administración Pública Municipal, para el buen funcionamiento de las mismas, sometiéndose a las disposiciones legales aplicables en materia de adquisiciones, arrendamientos, licitaciones públicas, invitaciones a tres personas, adjudicaciones directas y obras públicas. Dotar a las secretarías de la Administración Pública Municipal, conforme al presupuesto de egresos, de los elementos necesarios para su operación	Cooperación considerando que atienda de manera oportuna atienda los temas de Recursos Humanos, Recursos Materiales, Bienes muebles, arrendamientos, contratación de obra pública, adquisiciones, Licitaciones y todo conforme al presupuesto de egresos autorizado para este ejercicio fiscal
3	Secretaría de Contratoría y Transparencia	Coadyuvar e intervenir en la formulación y evaluación, de los proyectos de control en materia de programación, presupuestación y administración de recursos, que se elaboren en la Administración Pública Municipal Vigilar el cumplimiento de la normatividad en materia de sistemas de registro y contabilidad, contratación y pago de personal, contratación de servicios, inversión física, adquisiciones, arrendamientos, conservación, uso, destino, afectación, enajenación y baja de bienes muebles o inmuebles, almacenes, 27 activos, recursos materiales y las demás que normen el control y ejercicio del gasto público Evaluar la calidad e impacto de los servicios que prestan las secretarías y entidades paramunicipales, proponiendo la aplicación de acciones y medidas para su mejoramiento o corrección Evaluar el cumplimiento del Sistema de Evaluación del Desempeño y de los Programas Operativos Anuales	Cooperación considerando que vigilen el cumplimiento de la normatividad en materia de sistemas de registro y contabilidad, contratación y pago de personal, contratación de servicios, inversión física, adquisiciones, arrendamientos, conservación, uso, destino, afectación, enajenación y baja de bienes muebles o inmuebles, almacenes, 27 activos, recursos materiales y las demás que normen el control y ejercicio del gasto público
4	Secretaría de Contraloría del Estado de Hidalgo	Evaluar el cumplimiento de los objetivos, programas, proyectos y metas institucionales de la dependencia o entidad paraestatal en la que se encuentran designados de acuerdo con el Plan Estatal de Desarrollo, Programa Sectorial y Programa Institucional de Desarrollo vigentes, advirtiendo los riesgos y condiciones que pudieran propiciar actos de corrupción; lo anterior, como base para proponer acciones de mejora. Inspeccionar, supervisar, evaluar, vigilar y emitir actas circunstanciadas relacionadas con obras públicas y acciones federales, estatales y municipales en cualquier momento, desde su autorización hasta su entrega recepción, asegurando que éstas sean ejecutadas conforme a los programas y presupuestos autorizados y a lo establecido en la legislación aplicable. Validar el Acta de entrega recepción de obras públicas o acciones que cumpla con los requisitos establecidos en la legislación aplicable.	Cooperación considerando que realicen Inspecciones, supervisiones, evaluaciones, vigilen y emitan actas circunstanciadas relacionadas con obras públicas y acciones federales, estatales y municipales en cualquier momento, desde su autorización hasta su entrega recepción, asegurando que éstas sean ejecutadas conforme a los programas y presupuestos autorizados y a lo establecido en la legislación aplicable. Validar el Acta de entrega recepción de obras públicas o acciones que cumpla con los requisitos establecidos en la legislación aplicable.

Datos de Identificación del Programa presupuestario

Secretaría o Instituto a cargo:	700	Secretaría de Obras Públicas, Desarrollo Urbano, Vivienda y Movilidad.
Unidad responsable:	700	Secretaría de Obras Públicas, Desarrollo Urbano, Vivienda y Movilidad.
Nombre del Programa:	SO01	Coordinación eficiente de la Secretaría de Obras Públicas, Desarrollo Urbano, Vivienda y Movilidad del Municipio de Pachuca de Soto.
Prioridades:	BIENESTAR	

Análisis de los Involucrados 2025

5	Unidad de Planeación y Prospectiva del estado de Hidalgo	<p>Proponer a la o el Titular de la Unidad, las estrategias que en materia de planeación para el desarrollo regional y metropolitano resulten más adecuadas, para disminuir las brechas de desigualdad e incrementar el bienestar de las personas en un entorno sostenible.</p> <p>Promover la coordinación y colaboración institucional en materia de desarrollo metropolitano con gobiernos y organismos de otras zonas metropolitanas a nivel nacional e internacional.</p> <p>Brindar asesoría a las dependencias, entidades y municipios en lo referente a las reglas de operación de los programas federales y estatales.</p> <p>Dar seguimiento a los avances en la ejecución de los programas federales y estatales en la Entidad, de manera coordinada con la federación, dependencias, entidades y municipios a nivel ramo, sector, programa y ejercicio de la inversión pública con las instancias involucradas.</p>	Cooperación considerando que autoricen y validen la ejecución de los programas federales y estatales en la Entidad, de manera coordinada con la federación, dependencias, entidades y municipios a nivel ramo
6	Partidos Políticos	Generalmente se pueden considerar, con la fuerza suficiente para defender sus intereses aun y cuando en ocasiones contravengan el bien comun	Conflicto debido a que ciertos programas pudieran parecer que se ejecutan en beneficio de las figuras publicas municipales
7	Beneficiarios	Su participación es de suma importancia ya que son los precisan de solución a sus necesidades en cuanto a infraestructura pública	Cooperación debido a que se solucionara un conflicto publico beneficiando a toda la población en general.

Agrupación de Involucrados


No.	Aliados	Neutros	Adversarios
1	Secretaría de la Tesorería Municipal	Secretaría de Contraloría del Estado de Hidalgo	Partidos Políticos
2	Secretaría de Administración	Unidad de Planeación y Prospectiva del estado de Hidalgo	
3	Secretaría de Contraloría y Transparencia		
4	Beneficiarios		

Elaboró



P.Arq. José Armando Ramos Bautista
Secretario Particular

Revisó



M.A.C. Prisciliano Carlos Salinas
Hernandez
Enlace PBR

Autorizó



Arq. Alba María Elsa Castillo Perea
Secretaria de Obras Públicas,
Desarrollo Urbano, Vivienda y
Movilidad

Datos de Identificación del Programa presupuestario

Secretaría o Instituto a cargo:	700	Secretaría de Obras Públicas, Desarrollo Urbano, Vivienda y Movilidad.
Unidad responsable:	700	Secretaría de Obras Públicas, Desarrollo Urbano, Vivienda y Movilidad.
Nombre del Programa:	SO01	Coordinación eficiente de la Secretaría de Obras Públicas, Desarrollo Urbano, Vivienda y
Prioridades:	BIENESTAR	

Matriz de Expectativas - Fuerzas 2025

No.	Actor / Grupo de actores	Interés / expectativa (a favor o en contra)	Importancia para la operación del Programa (A)	Fuerza para defender intereses (B)	Calificación (AxB)
1	Secretaría de la Tesorería Municipal	A favor	3	1	3
2	Secretaría de Administración	A favor	2	2	4
3	Secretaría de Contraloría y Transparencia	En contra	1	1	1
4	Secretaría de Contraloría del Estado de Hidalgo	A favor	1	1	1
5	Unidad de Planeación y Prospectiva del estado de Hidalgo	A favor	2	2	4
6	Partidos Políticos	En contra	2	2	4
7	Beneficiarios	A favor	3	3	9

Escala: 1= Baja; 2= Media; 3= Alta

Elaboró

P.Arg. Jose Armando Ramos Bautista
Secretario Particular

Revisó

M.A.C. Prisciliano Carlos Salinas
Hernández
Enlace PBR

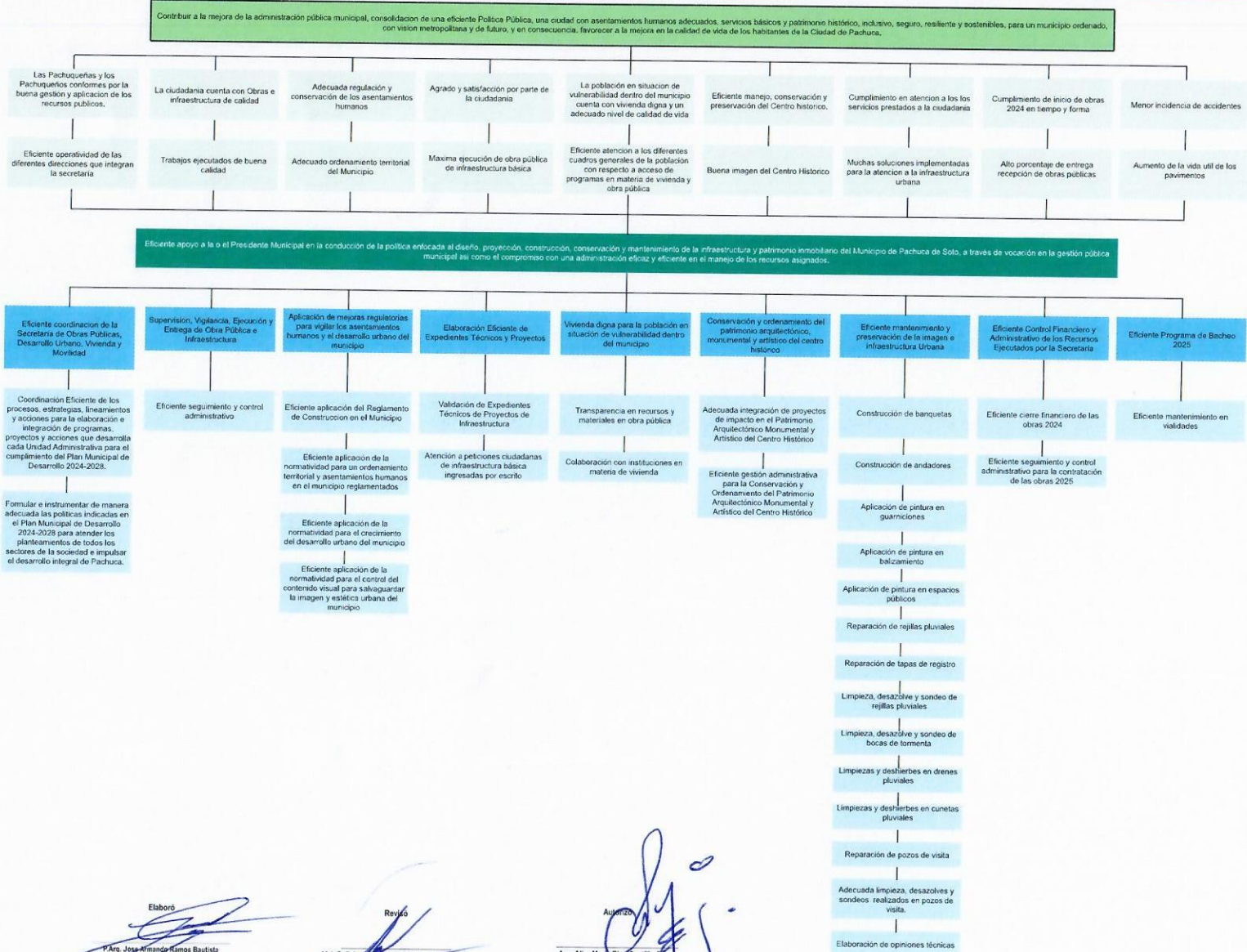
Autorizó

Arq. Alba María Elsa Castillo Perea
Secretaría de Obras Públicas,
Desarrollo Urbano, Vivienda y
Movilidad

Datos de Identificación del Programa presupuestario

Secretaría o Instituto a cargo:	700	Secretaría de Obras Públicas, Desarrollo Urbano, Vivienda y Movilidad.
Unidad responsable:	700	Secretaría de Obras Públicas, Desarrollo Urbano, Vivienda y Movilidad.
Nombre del Programa:	SO01	Coordinación eficiente de la Secretaría de Obras Públicas, Desarrollo Urbano, Vivienda y Movilidad del Municipio de Pachuca de Soto.
Prioridades:	BIENESTAR	

Árbol de Objetivos 2025



Elaboró
 Lic. Jorge Armando Ramos Bautista
 Secretario Particular

Revisó
 M.A.C. Prisciliano Carlos Salazar Hernández
 Encabe PBR

Autorizó
 Arq. Alba María Glez Castillo Pérez
 Secretaria de Obras Públicas, Desarrollo Urbano, Vivienda y Movilidad

FIN SUPERIOR (OBJETIVO)

FINES

DEFINICIÓN DEL PROBLEMA

MEDIOS PRINCIPALES (COMPONENTES)

MEDIOS (ACTIVIDADES)



Presidencia Municipal de Pachuca de Soto

Datos de Identificación del Programa presupuestario

Secretaría o Instituto a cargo:	700	Secretaría de Obras Públicas, Desarrollo Urbano, Vivienda y Movilidad.
Unidad responsable:	700	Secretaría de Obras Públicas, Desarrollo Urbano, Vivienda y Movilidad.
Nombre del Programa:	SO01	Coordinación eficiente de la Secretaría de Obras Públicas, Desarrollo Urbano
Prioridades:	BIENESTAR	

Objetivos General y Específico 2025

Objetivo General

Contribuir a la mejora de la administración pública municipal, consolidación de una eficiente Política Pública, una ciudad con asentamientos humanos adecuados, servicios básicos y patrimonio histórico, inclusivo, seguro, resiliente y sostenibles, para un municipio ordenado, con visión metropolitana y de futuro, y en consecuencia, favorecer a la mejora en la calidad de vida de los 314,331 habitantes de la Ciudad de Pachuca, según el Censo de Población y Vivienda de INEGI 2020.

* Mínimo 50 palabras, máximo 200 palabras.

Objetivo Específico

Apoyo eficiente a la o el Presidente Municipal en la conducción de la política enfocada al diseño, proyección, construcción, conservación y mantenimiento de la infraestructura y patrimonio inmobiliario del Municipio de Pachuca de Soto, a través de una vocación de gestión pública municipal comprometida con una administración eficaz y eficiente en el manejo de los recursos asignados.

* Mínimo 50 palabras, máximo 300 palabras.

Elaboró

P.Arq. Jose Armando Ramos Bautista
Secretario Particular

Revisó

M.A.C. Prisciliano Carlos Salinas
Hernandez
Enlace PBR

Autorizó

Arq. Alba María Elsa Castillo Perea
Secretaria de Obras Públicas,
Desarrollo Urbano, Vivienda y
Movilidad

Datos de Identificación del Programa presupuestario

Secretaría o Instituto a cargo:	700	Secretaría de Obras Públicas, Desarrollo Urbano, Vivienda y Movilidad.
Unidad responsable:	700	Secretaría de Obras Públicas, Desarrollo Urbano, Vivienda y Movilidad.
Nombre del Programa:	SO01	Coordinación eficiente de la Secretaría de Obras Públicas, Desarrollo Urbano, Vivienda y Movilidad del Municipio de Pachuca de Soto.
Prioridades:	BIENESTAR	


Matriz de Alternativas 2025

Criterios de Valoración	Alternativa 1	Alternativa 2	Alternativa 3	Alternativa 4	Alternativa 5	Alternativa 6	Alternativa 7	Alternativa 8	Alternativa 9
	Eficiente coordinación de la Secretaría de Obras Públicas, Desarrollo Urbano, Vivienda y Movilidad	Supervisión, Vigilancia, Ejecución y Entrega de Obra Pública e Infraestructura	Aplicación de mejoras regulatorias para vigilar los asentamientos humanos y el desarrollo urbano del municipio	Elaboración Eficiente de Expedientes Técnicos y Proyectos	Vivienda digna para la población en situación de vulnerabilidad dentro del municipio	Conservación y ordenamiento del patrimonio arquitectónico, monumental y artístico del centro histórico	Eficiente mantenimiento y preservación de la imagen e infraestructura Urbana	Eficiente Control Financiero y Administrativo de los Recursos Ejecutados por la Secretaría	Eficiente Programa de Bacheo 2025
Menor costo de implementación	7	9	6	4	1	3	8	2	5
Mayor financiamiento disponible	3	1	4	6	9	7	2	8	5
Menor tiempo para obtener resultados	8	4	9	6	3	7	1	5	2
Mayor aceptación de la alternativa por parte de la población afectada por el problema	1	7	6	4	3	5	8	2	9
Mayor viabilidad técnica	9	6	5	4	2	1	8	3	7
Mayor capacidad institucional	3	1	4	6	9	7	2	8	5
Mayor impacto institucional	1	7	6	4	3	5	8	2	9
Mejores resultados esperados	9	7	3	3	2	1	5	4	6
Total	41	42	41	37	32	16	42	34	46

Escala: Mejor = 9; Intermedia = 5; Peor = 1

Elaboró

 P. José Armando Ramos Bautista
 Secretario Particular

Revisó

 M.A.C. Primitivo Carlos Salinas
 Hernandez
 Enlace PBR

Autorizó

 Arq. Alba María Elsa Castillo
 Perea
 Secretaria de Obras Públicas,
 Desarrollo Urbano, Vivienda y

Datos de Identificación del Programa presupuestario

Secretaría o Instituto a cargo:	700	Secretaría de Obras Públicas, Desarrollo Urbano, Vivienda y Movilidad.
Unidad responsable:	700	Secretaría de Obras Públicas, Desarrollo Urbano, Vivienda y Movilidad.
Nombre del Programa:	SO01	Coordinación eficiente de la Secretaría de Obras Públicas, Desarrollo Urbano, Vivienda y Movilidad de
Prioridades:	BIENESTAR	

Estructura Analítica del Programa Presupuestario 2025

Problemática (Proviene de la parte superior del árbol del		Solución (Proviene de la parte superior del árbol de objetivos)	
Efectos		Fines	
Escasa contribución a la mejora de la administración pública municipal, consolidación de una eficiente Política Pública, una ciudad con asentamientos humanos adecuados, servicios básicos y patrimonio histórico, inclusivo, seguro, resiliente y sostenibles, para un municipio ordenado, con vision metropolitana y de futuro, y en consecuencia, tampoco favorece a la mejora en la calidad de vida de los habitantes de la Ciudad de Pachuca.		Contribuir a la mejora de la administración pública municipal, consolidación de una eficiente Política Pública, una ciudad con asentamientos humanos adecuados, servicios básicos y patrimonio histórico, inclusivo, seguro, resiliente y sostenibles, para un municipio ordenado, con vision metropolitana y de futuro, y en consecuencia, favorecer a la mejora en la calidad de vida de los habitantes de la Ciudad de Pachuca.	
Problema		Objetivo	
Población potencial		Población objetivo	
Los 314,331 habitantes de Pachuca de Soto, Hidalgo, de acuerdo con el Censo de Población y Vivienda 2020 del Instituto Nacional de Estadística y Geografía (INEGI).		La población y el área de enfoque de nuestro objetivo incluyen a los 314,331 habitantes de Pachuca de Soto, Hidalgo	
Descripción del problema		Descripción del resultado esperado	
Deficiente apoyo a la o el Presidente Municipal en la conducción de la política enfocada al diseño, proyección, construcción, conservación y mantenimiento de la infraestructura y patrimonio inmobiliario del Municipio de Pachuca de Soto, a través de falta de vocación en la gestión pública municipal así como el nulo compromiso con una administración eficaz y eficiente en el manejo de los recursos asignados.		Eficiente apoyo a la o el Presidente Municipal en la conducción de la política enfocada al diseño, proyección, construcción, conservación y mantenimiento de la infraestructura y patrimonio inmobiliario del Municipio de Pachuca de Soto, a través de vocación en la gestión pública municipal así como el compromiso con una administración eficaz y eficiente en el manejo de los recursos asignados.	
Magnitud (Línea base)		Magnitud (Resultado esperado)	
F.	100%	F.	100%
P.	100%	P.	100%
C.1.	100%	C.1.	100%
A.1.1.	48	A.1.1.	48
A.1.2.	4	A.1.2.	4
C.2.	100.00%	C.2.	100.00%
A.2.1.	113	A.2.1.	113
C.3.	100.00%	C.3.	100%
A.3.1.	600	A.3.1.	600
A.3.2.	420	A.3.2.	420
A.3.3.	3	A.3.3.	3
A.3.4.	250	A.3.4.	250
C.4.	100.00%	C.4.	100.00%
A.4.1.	33	A.4.1.	33
A.4.2.	58	A.4.2.	58
C.5.	100.00%	C.5.	100.00%
A.5.1.	33	A.5.1.	33
A.5.2.	6	A.5.2.	6
C.6.	100.00%	C.6.	100.00%
A.6.1.	4	A.6.1.	4
A.6.2.	48	A.6.2.	48
C.7.	100.00%	C.7.	100.00%
A.7.1.	320	A.7.1.	320
A.7.2.	100	A.7.2.	110
A.7.3.	4000	A.7.3.	4400
A.7.4.	7000	A.7.4.	7000
A.7.5.	7600	A.7.5.	7600
A.7.6.	100	A.7.6.	100
A.7.7.	35	A.7.7.	39
A.7.8.	100	A.7.8.	110
A.7.9.	80	A.7.9.	80
A.7.10.	10000	A.7.10.	10000
A.7.11.	2000	A.7.11.	2000
A.7.12.	44	A.7.12.	44
A.7.13.	110	A.7.13.	110

Datos de Identificación del Programa presupuestario

Secretaría o Instituto a cargo:	700	Secretaría de Obras Públicas, Desarrollo Urbano, Vivienda y Movilidad.
Unidad responsable:	700	Secretaría de Obras Públicas, Desarrollo Urbano, Vivienda y Movilidad.
Nombre del Programa:	SO01	Coordinación eficiente de la Secretaría de Obras Públicas, Desarrollo Urbano, Vivienda y Movilidad de
Prioridades:	BIENESTAR	

Estructura Analítica del Programa Presupuestario 2025

A.7.14	48	A.7.14	53
C.8.	100.00%	C.8.	100.00%
A.8.1.	33	A.8.1.	33
A.8.2.	33	A.8.2.	33
C.9.	100.00%	C.9.	100.00%
A.9.1.	44700	A.9.1.	58110
Causas (Proviene de su árbol de problemas)		Medios (Proviene de su árbol de objetivos)	
Deficiente coordinación de la Secretaría de Obras Públicas, Desarrollo Urbano, Vivienda y Movilidad		C.1.	Eficiente coordinación de la Secretaría de Obras Públicas, Desarrollo Urbano, Vivienda y Movilidad
Coordinación deficiente de los procesos, estrategias, lineamientos y acciones para la elaboración e integración de programas, proyectos y acciones que desarrolla cada Unidad Administrativa para el cumplimiento del Plan Municipal de Desarrollo 2024-2028.		A.1.1.	Coordinación Eficiente de los procesos, estrategias, lineamientos y acciones para la elaboración e integración de programas, proyectos y acciones que desarrolla cada Unidad Administrativa para el cumplimiento del Plan Municipal de Desarrollo 2024-2028.
Formular e instrumentar de manera inadecuada las políticas indicadas en el Plan Municipal de Desarrollo 2024-2028 para atender los planteamientos de todos los sectores de la sociedad e impulsar el desarrollo integral de Pachuca.		A.1.2.	Formular e instrumentar de manera adecuada las políticas indicadas en el Plan Municipal de Desarrollo 2024-2028 para atender los planteamientos de todos los sectores de la sociedad e impulsar el desarrollo integral de Pachuca.
Nula Supervisión, Vigilancia, Ejecución y Entrega de Obra Pública e Infraestructura		C.2.	Supervisión, Vigilancia, Ejecución y Entrega de Obra Pública e Infraestructura
Deficiente seguimiento y control administrativo		A.2.1.	Eficiente seguimiento y control administrativo
Nula aplicación de mejoras regulatorias para vigilar los asentamientos humanos y el desarrollo urbano del municipio		C.3.	Aplicación de mejoras regulatorias para vigilar los asentamientos humanos y el desarrollo urbano del municipio
Deficiente aplicación del Reglamento de Construcción en el Municipio		A.3.1.	Eficiente aplicación del Reglamento de Construcción en el Municipio
Deficiente aplicación de la normatividad para un ordenamiento territorial y asentamientos humanos en el municipio reglamentados		A.3.2.	Eficiente aplicación de la normatividad para un ordenamiento territorial y asentamientos humanos en el municipio reglamentados
Deficiente aplicación de la normatividad para el crecimiento del desarrollo urbano del municipio		A.3.3.	Eficiente aplicación de la normatividad para el crecimiento del desarrollo urbano del municipio
Deficiente aplicación de la normatividad para el control del contenido visual para salvaguardar la imagen y estética urbana del municipio		A.3.4.	Eficiente aplicación de la normatividad para el control del contenido visual para salvaguardar la imagen y estética urbana del municipio
Elaboración deficiente de Expedientes Técnicos y Proyectos		C.4.	Elaboración Eficiente de Expedientes Técnicos y Proyectos
Nula Validación de Expedientes Técnicos de Proyectos de Infraestructura		A.4.1.	Validación de Expedientes Técnicos de Proyectos de Infraestructura
Nula atención a peticiones ciudadanas de infraestructura básica ingresadas por escrito		A.4.2.	Atención a peticiones ciudadanas de infraestructura básica ingresadas por escrito
Falta de vivienda digna para la población en situación de vulnerabilidad dentro del municipio		C.5.	Vivienda digna para la población en situación de vulnerabilidad dentro del municipio
Nula transparencia en recursos y materiales en obra pública		A.5.1.	Transparencia en recursos y materiales en obra pública
Nula colaboración con instituciones en materia de vivienda		A.5.2.	Colaboración con instituciones en materia de vivienda
Nula conservación y ordenamiento del patrimonio arquitectónico, monumental y artístico del centro histórico		C.6.	Conservación y ordenamiento del patrimonio arquitectónico, monumental y artístico del centro histórico
Inadecuada integración de proyectos de impacto en el Patrimonio Arquitectónico Monumental y Artístico del Centro Histórico		A.6.1.	Adecuada integración de proyectos de impacto en el Patrimonio Arquitectónico Monumental y Artístico del Centro Histórico
Deficiente gestión administrativa para la Conservación y Ordenamiento del Patrimonio Arquitectónico Monumental y Artístico del Centro Histórico		A.6.2.	Eficiente gestión administrativa para la Conservación y Ordenamiento del Patrimonio Arquitectónico Monumental y Artístico del Centro Histórico
Deficiente mantenimiento y preservación de la imagen e infraestructura Urbana		C.7.	Eficiente mantenimiento y preservación de la imagen e infraestructura Urbana
Nula construcción de banquetas		A.7.1.	Construcción de banquetas
Nula construcción de andadores		A.7.2.	Construcción de andadores
Nula aplicación de pintura en guarniciones		A.7.3.	Aplicación de pintura en guarniciones
Nula aplicación de pintura en balizamiento		A.7.4.	Aplicación de pintura en balizamiento
Nula aplicación de pintura en espacios públicos		A.7.5.	Aplicación de pintura en espacios públicos
Nula reparación de rejillas pluviales		A.7.6.	Reparación de rejillas pluviales
Nula reparación de tapas de registro		A.7.7.	Reparación de tapas de registro
Nula limpieza, desazolve y sondeo de rejillas pluviales		A.7.8.	Limpieza, desazolve y sondeo de rejillas pluviales
Nula limpieza, desazolve y sondeo de bocas de tormenta		A.7.9.	Limpieza, desazolve y sondeo de bocas de tormenta
Nula limpiezas y deshierbes en drenes pluviales		A.7.10.	Limpiezas y deshierbes en drenes pluviales
Nula limpiezas y deshierbes en cunetas pluviales		A.7.11.	Limpiezas y deshierbes en cunetas pluviales

Datos de Identificación del Programa presupuestario

Secretaría o Instituto a cargo:	700	Secretaría de Obras Públicas, Desarrollo Urbano, Vivienda y Movilidad.
Unidad responsable:	700	Secretaría de Obras Públicas, Desarrollo Urbano, Vivienda y Movilidad.
Nombre del Programa:	SO01	Coordinación eficiente de la Secretaría de Obras Públicas, Desarrollo Urbano, Vivienda y Movilidad de
Prioridades:	BIENESTAR	

Estructura Analítica del Programa Presupuestario 2025


Nula reparación de pozos de visita	A.7.12	Reparación de pozos de visita
Indebida limpieza, desazolves y sondeos realizados en pozos de visita	A.7.13	Adecuada limpieza, desazolves y sondeos realizados en pozos de visita.
Nula elaboración de opiniones técnicas	A.7.14	Elaboración de opiniones técnicas
Deficiente Control Financiero y Administrativo de los Recursos Ejecutados por la Secretaría	C.8.	Eficiente Control Financiero y Administrativo de los Recursos Ejecutados por la Secretaría
Deficiente cierre financiero de las obras 2024	A.8.1.	Eficiente cierre financiero de las obras 2024
Deficiente seguimiento y control administrativo para la contratación de las obras 2025	A.8.2.	Eficiente seguimiento y control administrativo para la contratación de las obras 2025
Deficiente Programa de Bacheo 2025	C.9.	Eficiente Programa de Bacheo 2025
Deficiente mantenimiento en vialidades	A.9.1.	Eficiente mantenimiento en vialidades

Elaboró



P. Arq. José Armando Ramos Bautista
Secretario Particular

Revisó



M.A.C. Priscilla Carlos Salinas
Hernández
Enlace PBR

Autorizó



Arq. Alba María Elsa Castillo Perea
Secretaria de Obras Públicas,
Desarrollo Urbano, Vivienda y
Movilidad



Presidencia Municipal de Pachuca de Soto

Datos de Identificación del Programa presupuestario

Table with 3 columns: Field (Secretaría o Instituto a cargo, Unidad responsable, Nombre del Programa, Prioridades), Value (700, 700, SO01, BIENESTAR)

Datos Generales del Programa 2025

Definición del Programa: Dar cumplimiento a las atribuciones y funciones contenidas en el reglamento interior de la Administración Pública Municipal de Pachuca de Soto...

Objetivo del Programa: Apoyo eficientemente a la o el Presidente Municipal en la conducción de la política enfocada al diseño, proyección, construcción, conservación y mantenimiento de la infraestructura...

Main data table with columns: UNIDADES ADMINISTRATIVAS, Beneficiarios del Programa, Medios de verificación del padrón de beneficiarios, etc.

Alineación directa a Grupos Poblacionales: Adultos mayores, Mujeres, Hombres, Niños, Niños y Adolescentes, Personas con discapacidad, Personas vulnerables

Alineación al PND, Eje: Política Y Gobierno, Política Social

Alineación al PND, Objetivo: Erradicar la corrupción y reactivar la procuración de justicia

Alineación al PED, Acuerdo: Acuerdo para un Gobierno Cercano, Justo y Honesto

Alineación al PED, Objetivo: Fortalecimiento de la Procuración de Justicia

Alineación al PED, Estrategia: Ofrecer un servicio público responsable y empático

Alineación al PED, Línea de acción: Contar con servidoras y servidores públicos que provean una atención orientada al beneficio de la ciudadanía...

Alineación al PMD, Eje: Pachuca Honesta, cercana y moderna

Alineación al PMD, Objetivo Estratégico: Mejora de la gestión pública

Alineación al PMD, Objetivo General: Establecer objetivos, directrices, políticas, estrategias, metas, programas, actuaciones y normas para orientar y administrar el desarrollo físico del territorio...

Alineación al PMD, Acción Estratégica: Fortalecer la administración de los recursos humanos materiales y financieros mediante el control y fortalecimiento de los procesos operativos internos...

Alineación al PMD, Acción Estratégica: Fortalecer la urbanización inclusiva y sostenible para una adecuada planificación de los asentamientos humanos en todo el municipio

Alineación al PMD, Acción Estratégica: Actualizar los lineamientos normativos en materia de desarrollo urbano y sustentabilidad en alineación a los formulados por el estado y la federación

Alineación al PMD, Acción Estratégica: Implementar proyectos de obra pública sustentables con visión y proyección a una zona metropolitana, mediante el uso de tecnologías que permitan la realización de levantamientos territoriales con modismos.


Alineación al PMD, Acción Estratégica: Implementar y promover en la ejecución de obra pública el uso de materiales que brinden mayor durabilidad, permitan una vida útil, un mantenimiento a bajo costo y sean amigables con el medio ambiente


Alineación al PMD, Acción Estratégica: Mejorar las condiciones de infraestructura y equipamiento de la ciudad, a fin de que sea inclusiva y sostenible, proporcionando acceso universal y especial atención a las necesidades de las personas en situación de vulnerabilidad.

Alineación al PMD, Acción Estratégica: Implementar programas de rescate y construcción de espacios públicos.

Handwritten signature and date in blue ink.

	5.4.A.9	Eficenciar los programas de bacheo y pavimentación en calles y avenidas del municipio.					
	5.5.A.11	Asegurar el acceso de todas las personas a los servicios básicos apropiados, seguros y accesibles, elevando la calidad de vida de las comunidades beneficiadas					
Objetivo de los ODS:	9	Construir infraestructuras resilientes, promover la industrialización inclusiva y sostenible y fomentar la innovación					
	11	Lograr que las ciudades y los asentamientos humanos sean inclusivos, seguros, resilientes y sostenibles					
	16	Paz, justicia e instituciones sólidas Paz, justicia e instituciones sólidas					
	17	Fortalecer los medios de implementación y revitalizar la Alianza Mundial para el Desarrollo Sostenible.					
Meta del Objetivo:	9.1	Desarrollar infraestructuras fiables, sostenibles, resilientes y de calidad, incluidas infraestructuras regionales y transfronterizas, para apoyar el desarrollo económico y el bienestar humano, haciendo especial hincapié en el acceso asequible y equitativo para todos.					
	11.1	De aquí a 2030, asegurar el acceso de todas las personas a viviendas y servicios básicos adecuados, seguros y asequibles y mejorar los barrios marginales.					
	11.3	De aquí a 2030, aumentar la urbanización inclusiva y sostenible y la capacidad para la planificación y la gestión participativas, integradas y sostenibles de los asentamientos humanos en todos los países.					
	11.4	Redoblar los esfuerzos para proteger y salvaguardar el patrimonio cultural y natural del mundo					
	11.B	Aumentar considerablemente el número de ciudades y asentamientos humanos que adopten e implementen políticas y planes integrados para promover la inclusión, el uso eficiente de los recursos, la mitigación del cambio climático y la adaptación a el y la resiliencia ante los desastres y desarrollar y poner en práctica.					
	16.6	Crear a todos los niveles instituciones eficaces y transparentes que rindan cuentas					
	17.9	Aumentar el apoyo internacional para realizar actividades de creación de capacidad eficaces y específicas en los países en desarrollo a fin de respaldar los planes nacionales de implementación de todos los Objetivos de Desarrollo Sostenible, incluso mediante la cooperación Norte-Sur, Sur-Sur y triangular.					
Módulo de la GDM:	1	Organización					
	3	Gestión del Territorio					
	6	Desarrollo Social					
	7	Desarrollo Económico					
Indicador:	1.2.1	Lineamientos de planeación municipal					
	3.1.1	Normatividad para la planeación urbana					
	3.1.2	Emisión de licencias de construcción					
	3.1.3	Unidad responsable de la planeación urbana					
	3.4.2	Gobernanza metropolitana					
	6.3.2	Acciones Anuales para Grupos Vulnerables					
	7.1.1	Reglamento publicado del Consejo Municipal de Mejora Regulatoria					
Alineación transversal:	Perspectiva de Género	N/A	SIPINNA	2.3.2, 2.3.9, 2.3.10, 2.3.11, 2.5.4, 2.5.5, 2.5.7, 2.6.9, 3.3.7, 3.6.18, 4.1.3, 4.4.5 y 4.4.6	Innovación	N/A	
Verificación del Indicador dentro del Sistema de Gestión de la Calidad	<input type="checkbox"/>	N/A	<input type="checkbox"/>	N/A	<input type="checkbox"/>	N/A	

Elaboró

P. Arq. José Armando Ramos Bautista
 Secretario Particular

Revisó

M.A.C. Pasciliano Carlos Salinas Hernandez
 Enlace PBR

Autorizó

Arq. Alba María Elsa Castillo Perea
 Secretaria de Obras Públicas, Desarrollo Urbano, Vivienda y Movilidad

Datos de identificación del Programa presupuestario

Secretaría o Instituto a cargo:	700	Secretaría de Obras Públicas, Desarrollo Urbano, Vivienda y Movilidad.
Unidad responsable:	700	Secretaría de Obras Públicas, Desarrollo Urbano, Vivienda y Movilidad.
Nombre del Programa:	SO01	Coordinación eficiente de la Secretaría de Obras Públicas, Desarrollo Urbano, Vivienda y Movilidad del Municipio de Pachuca de Soto.
Prioridades:	BIENESTAR	
Objetivo del Programa:	Apoyo eficientemente a la o el Presidente Municipal en la conducción de la política enfocada al diseño, proyección, construcción, conservación y mantenimiento de la infraestructura y patrimonio inmobiliario del Municipio de Pachuca de Soto, a través de una vocación de gestión pública municipal comprometida con una administración eficaz y eficiente en el manejo de los recursos asignados.	

Matriz de Indicadores para Resultados (MIR) 2025

Matriz de Indicadores para Resultados								
Nivel	Resumen Narrativo	Indicadores	Unidad Responsable	Fuentes de Información	Medios de verificación	Supuestos		
Fin	F.1	Contribuir a la mejora de la administración pública municipal, consolidación de una eficiente Política Pública, una ciudad con asentamientos humanos adecuados, servicios básicos y patrimonio histórico, inclusivo, seguro, resiliente y sostenibles, para un municipio ordenado, con visión metropolitana y de futuro, y en consecuencia, favorecer a la mejora en la calidad de vida de los habitantes de la Ciudad de Pachuca.	SO01F1	Porcentaje de acciones instrumentadas y cumplidas en la Secretaría de Obras Públicas, Desarrollo Urbano, Vivienda y Movilidad	Secretaría de Obras Públicas, Desarrollo Urbano, Vivienda y Movilidad.	Archivo de información de la Coordinación de la Secretaría de Obras Públicas, Desarrollo Urbano, Vivienda y Movilidad, y seguimiento de PbR's.	Reportes de las áreas de la Secretaría de acuerdo al Formato de Avance Real por Programa de la Secretaría de Obras 2024 anualmente reportado los avances de acciones realizadas por: el Despacho, Dirección de Obras Públicas, Dirección de Desarrollo Urbano, Dirección de Estudios y Proyectos, Dirección de Vivienda, Dirección de Centro Histórico, Dirección de Movilidad y Dirección Administrativa.	Que las áreas cumplan con la toma de decisiones, delimiten plazos y asignen sus recursos para el logro de los objetivos previstos, tomando en cuenta los cambios y demandas de su entorno.
Propósito	P.1	Eficiente apoyo a la o el Presidente Municipal en la conducción de la política enfocada al diseño, proyección, construcción, conservación y mantenimiento de la infraestructura y patrimonio inmobiliario del Municipio de Pachuca de Soto, a través de vocación en la gestión pública municipal así como el compromiso con una administración eficaz y eficiente en el manejo de los recursos asignados.	SO01P1	Porcentaje de actividades implementadas y completadas en Secretaría de Obras Públicas, Desarrollo Urbano, Vivienda y Movilidad	Secretaría de Obras Públicas, Desarrollo Urbano, Vivienda y Movilidad.	Archivo de información de la Coordinación de la Secretaría de Obras Públicas, Desarrollo Urbano, Vivienda y Movilidad, y seguimiento de PbR's.	Reportes de las áreas de la Secretaría de acuerdo al Formato de Avance Real por Programa de la Secretaría de Obras 2024 anualmente reportado los avances de acciones realizadas por: el Despacho, Dirección de Obras Públicas, Dirección de Desarrollo Urbano, Dirección de Estudios y Proyectos, Dirección de Vivienda, Dirección de Centro Histórico, Dirección de Movilidad y Dirección Administrativa.	Que las áreas cumplan con los proyectos establecidos.
Componentes	C.1.	Eficiente coordinación de la Secretaría de Obras Públicas, Desarrollo Urbano, Vivienda y Movilidad	SO01C1	Porcentaje de coordinación efectiva de la Secretaría de Obras Públicas, Desarrollo Urbano, Vivienda y Movilidad	Secretaría de Obras Públicas, Desarrollo Urbano, Vivienda y Movilidad.	Archivo de información de la Coordinación de la Secretaría de Obras Públicas, Desarrollo Urbano, Vivienda y Movilidad, y seguimiento de PbR's.	Reportes de las áreas de la Secretaría de acuerdo al Formato de Avance Real por Programa de la Secretaría de Obras 2024 reportado los avances de acciones realizadas por: el Despacho, Dirección de Obras Públicas, Dirección de Desarrollo Urbano, Dirección de Estudios y Proyectos, Dirección de Vivienda, Dirección de Centro Histórico, Dirección de Movilidad y Dirección Administrativa actualizado trimestralmente.	Que se ponga en operación las estrategias diseñadas.
Actividades	A.1.1.	Coordinación Eficiente de los procesos, estrategias, lineamientos y acciones para la elaboración e integración de programas, proyectos y acciones que desarrolla cada Unidad Administrativa para el cumplimiento del Plan Municipal de Desarrollo 2024-2028.	SO01A11	Número de reuniones internas y externas realizadas.	Secretaría de Obras Públicas, Desarrollo Urbano, Vivienda y Movilidad.	Medios electrónicos	Evidencia fotográfica de acuerdo al Formato de Medios de Verificación actualizado mensualmente por el Despacho de la Secretaría.	Que se lleve a cabo la instalación de mesas de trabajo, lo que permite implementar estrategias en materia de mantenimiento de infraestructura urbana y obra pública.
Actividades	A.1.2.	Formular e instrumentar de manera adecuada las políticas indicadas en el Plan Municipal de Desarrollo 2024-2028 para atender los planteamientos de todos los sectores de la sociedad e impulsar el desarrollo integral de Pachuca.	SO01A12	Número de reuniones del Comité de Planeación para el Desarrollo Municipal (COPLADEM).	Secretaría de Obras Públicas, Desarrollo Urbano, Vivienda y Movilidad.	Medios electrónicos	Evidencia fotográfica de reuniones asistidas por la Titular de la Secretaría de Obras Públicas, Desarrollo Urbano, Vivienda y Movilidad de acuerdo al Formato de Medios de Verificación actualizado mensualmente por el Despacho de la Secretaría.	Que el cumplimiento de obras y acciones programadas y ejecutadas incrementa los niveles de satisfacción de la ciudadanía
Componentes	C.2.	Supervisión, Vigilancia, Ejecución y Entrega de Obra Pública e Infraestructura	SO01C2	Porcentaje de obras entregadas	Dirección de Obras Públicas	Archivo de información de la Dirección de Obras Públicas y Sistemas de Obras Públicas	Acta de Entrega - física de obras públicas y que se hacen entrega a la Dirección de Administración de esta secretaría mediante Memorandum signado por la Dirección de Obras Públicas trimestralmente	Que se cuente con personal debidamente capacitado
Actividades	A.2.1.	Eficiente seguimiento y control administrativo	SO01A21	Número de avances administrativos de los recursos asignados para la ejecución de Obra Pública	Dirección de Obras Públicas	Archivo de información de la Dirección de Obras Públicas y Sistemas de Obras Públicas	Estimaciones de Obra, Se hacen entrega a la Dirección de Administración de esta secretaría mediante Memorandum interno signado por la Dirección de Obras Públicas mensualmente	Que se cuente en tiempo y forma con la documentación requerida
Componentes	C.3.	Aplicación de mejoras regulatorias para vigilar los asentamientos humanos y el desarrollo urbano del municipio	SO01C3	Porcentaje de regulación y conservación de los asentamientos humanos	Dirección de Desarrollo Urbano	Sistema de Control de tramites y Libros de registro	Reportes de las áreas de esta dirección de acuerdo a los formatos de Relación de Licencias de Uso de Suelo entregadas, Relación de licencias de Construcción entregadas, Relación de Licencias de Urbanización entregadas y Relación de Licencias de Anuncios entregadas, la actualización de la información es trimestralmente.	Que los tramites que ingresan cuenten con el cien por ciento de los requisitos solicitados
Actividades	A.3.1.	Eficiente aplicación del Reglamento de Construcción en el Municipio	SO01A31	Número de licencias de uso de suelo emitidas	Departamento de Uso de Suelo	Sistema de Control de tramites y Libros de registro	Reporte del área de acuerdo a los formatos de Relación de Licencias de Uso de Suelo entregadas, actualizado mensualmente.	Que exista una eficiente aplicación del Reglamento de Construcción y emitir un adecuado uso de suelo
Actividades	A.3.2.	Eficiente aplicación de la normatividad para un ordenamiento territorial y asentamientos humanos en el municipio reglamentados	SO01A32	Número de licencias de construcción emitidas	Departamento de Licencias de Construcción	Sistema de Control de tramites y Libros de registro	Reporte del área de acuerdo a los formatos de Relación de licencias de Construcción entregadas actualizado mensualmente.	Que exista una correcta aplicación de la normatividad para obtener un adecuado ordenamiento territorial en el municipio
Actividades	A.3.3.	Eficiente aplicación de la normatividad para el crecimiento del desarrollo urbano del municipio	SO01A33	Número de licencia de urbanización emitidas	Departamento de Fraccionamientos	Sistema de Control de tramites y Libros de registro	Reporte del área de acuerdo a los formatos de Relación de Licencias de Urbanización entregadas actualizado mensualmente.	Que las licencias de urbanización emitidas estén acorde a la normatividad para tener un adecuado crecimiento de desarrollo urbano
Actividades	A.3.4.	Eficiente aplicación de la normatividad para el control del contenido visual para salvaguardar la imagen y estética urbana del municipio	SO01A34	Número de licencias de anuncios publicitarios emitidas	Departamento de Licencias de Construcción	Sistema de Control de tramites y Libros de registro	Reporte del área de acuerdo a los formatos de Relación de Licencias de Anuncios entregadas, actualizado mensualmente.	Que exista una adecuada emisión de licencias de anuncios publicitarios para llevar un eficiente control de contenido visual
Componentes	C.4.	Elaboración Eficiente de Expedientes Técnicos y Proyectos	SO01C4	Porcentaje de Expedientes Técnicos terminados	Dirección de Estudios y Proyectos	Archivo de información de la Dirección de Estudios y Proyectos	Dictámenes de factibilidad de acuerdo al formato que nos envía la Dirección General de Validación Técnica de Estudios y Proyectos dependiente de la Secretaría de Hacienda de Hidalgo cuando la obra es factible de realizarse	Que exista una solicitud, un plan o una cartera de proyectos
Actividades	A.4.1.	Validación de Expedientes Técnicos de Proyectos de Infraestructura	SO01A41	Número de Expedientes Técnicos Validados	Coordinación de Proyectos, Infraestructura y Topografía y Departamento de Expedientes Técnicos, Validaciones y Costos	Archivo de información de la Dirección de Estudios y Proyectos	Hoja con el nombre Resumen de Presupuesto de acuerdo al formato que contienen los datos de nombre de la obra, Colonia, Modalidad de contratación, las partidas a realizar y el monto del proyecto este formato lo elabora la dirección de Estudios y Proyectos de manera mensual.	Que se cuente con un fondo presupuestal para la inclusión del proyecto y su validación
Actividades	A.4.2.	Atención a peticiones ciudadanas de infraestructura básica ingresadas por escrito	SO01A42	Número de visitas de inspección de peticiones ciudadanas realizadas	Coordinación de Proyectos, Infraestructura y Topografía y Departamento de Expedientes Técnicos, Validaciones y Costos	Archivo de información de la Dirección de Estudios y Proyectos	Oficios de respuesta firmados y elaborado de forma particular a cada peticionero dependiendo de la necesidad que tenga reportándose mensualmente por la Dirección de Estudios y Proyectos	Que las peticiones sean accesibles y viables y se cuente con los recursos humanos, materiales y financieros suficientes

Datos de identificación del Programa presupuestario

Secretaría o Instituto a cargo:	700	Secretaría de Obras Públicas, Desarrollo Urbano, Vivienda y Movilidad.
Unidad responsable:	700	Secretaría de Obras Públicas, Desarrollo Urbano, Vivienda y Movilidad.
Nombre del Programa:	SO01	Coordinación eficiente de la Secretaría de Obras Públicas, Desarrollo Urbano, Vivienda y Movilidad del Municipio de Pachuca de Soto.
Prioridades:	BIENESTAR	
Objetivo del Programa:	Apoyo eficientemente a la o el Presidente Municipal en la conducción de la política enfocada al diseño, proyección, construcción, conservación y mantenimiento de la infraestructura y patrimonio inmobiliario del Municipio de Pachuca de Soto, a través de una vocación de gestión pública municipal comprometida con una administración eficaz y eficiente en el manejo de los recursos asignados.	

Matriz de Indicadores para Resultados (MIR) 2025

Componentes	C.5.	Vivienda digna para la población en situación de vulnerabilidad dentro del municipio	SO01C5	Porcentaje de mejoramiento de vivienda e infraestructura urbana	Dirección de Vivienda	Archivo de información de la dirección de vivienda.	Encuestas de cierre de acciones que realiza la Dirección de Vivienda de acuerdo al formato Anexo 4. Reporte de Resultados alcanzados por los Comités de Participación Social del Fondo de Aportaciones para la Infraestructura Social Municipal y de las Demarcaciones Territoriales del Distrito Federal (FISDMF), se actualiza de forma trimestral.	Que haya una participación activa de la ciudadanía y existan proyectos de mejora en materia de vivienda.
Actividades	A.5.1.	Transparencia en recursos y materiales en obra pública	SO01A51	Número de comités conformados con participaciones ciudadanas	Departamento de Vinculación Ciudadana	Archivo de información de la dirección de vivienda.	Encuestas de cierre de acciones que realiza la Dirección de Vivienda de acuerdo al formato Anexo 2. Reporte de Actividades de Inicio y Desarrollo de la Obra, se actualiza mensualmente	Que se cuente con una participación activa y responsable de la ciudadanía.
Actividades	A.5.2.	Colaboración con instituciones en materia de vivienda	SO01A52	Número de diagnósticos realizados para el apoyo a la vivienda.	Coordinación de Vivienda	Archivo de información de la dirección de vivienda.	Oficio dirigido a la Comisión Estatal de Vivienda Hidalgo donde se le envía el Formato "Cuestionario Único de Información Socioeconómica" llenado y requisitado para ser candidato para el apoyo de vivienda realizado por la Dirección de Vivienda de manera mensual	Que se cuente con mayor información para detectar las áreas con mayor necesidad y marginación.
Componentes	C.6.	Conservación y ordenamiento del patrimonio arquitectónico, monumental y artístico del centro histórico	SO01C6	Porcentaje de conservación al Patrimonio Arquitectónico, Histórico, Artístico e Industrial del Centro Histórico	Dirección de Centro Histórico	Archivo de información de la Dirección del Centro Histórico	La dirección de Centro Histórico tiene los Expedientes y planos de acuerdo a los formatos de esta Secretaría mismo que se actualizan trimestralmente.	Que exista la adecuada valoración del patrimonio arquitectónico, histórico, artístico e industrial del Centro Histórico
Actividades	A.6.1.	Adecuada integración de proyectos de impacto en el Patrimonio Arquitectónico Monumental y Artístico del Centro Histórico	SO01A61	Número de proyectos integrados para la conservación y preservación del Centro Histórico	Dirección de Centro Histórico	Archivo de información de la Dirección del Centro Histórico	La dirección de Centro Histórico elabora el "Proyecto o Ante Proyecto" de la zona, calle o monumento a mejorar de manera mensual	Que se cuente con los recursos técnicos para su integración
Actividades	A.6.2.	Eficiente gestión administrativa para la Conservación y Ordenamiento del Patrimonio Arquitectónico Monumental y Artístico del Centro Histórico	SO01A62	Número de acciones realizadas	Dirección de Centro Histórico	Archivo de información de la Dirección del Centro Histórico	Dictámenes de autorización de construcción y/o modificación de casas y monumentos que integran el Centro Histórico de la ciudad de Pachuca, Hgo de acuerdo al Formato de Oficios vigente en el Municipio y que elabora la Dirección de Centro Histórico de manera Mensual	Que la remediación sea aprobada y publicada y se cuente con suficientes recursos técnicos y humanos.
Componentes	C.7.	Eficiente mantenimiento y preservación de la imagen e infraestructura Urbana	SO01C7	Porcentaje de avance de mantenimiento realizado	Dirección de Movilidad	Archivo de información de la Dirección de Movilidad. (Peticiónes ciudadanas ingresadas mediante oficios, 070, reportes en redes sociales, Concentrado de llamadas telefónicas directas)	Reportes al sistema 070 y oficios dirigidos a la Secretaría de Obras Públicas, Desarrollo Urbano, Vivienda y Movilidad mediante Concentrado General de Peticiónes mismo que se actualiza cada trimestre por parte de la Dirección de Movilidad	Que se autoricen los recursos financieros en tiempo y forma
Actividades	A.7.1.	Construcción de banquetas	SO01A71	Número de banquetas construidas y/o rehabilitadas	Departamento de Construcción	Archivo de información de la Dirección de Movilidad. (Peticiónes ciudadanas ingresadas mediante oficios, 070, reportes en redes sociales, Concentrado de llamadas telefónicas directas)	Reportes fotográficos de acuerdo al formato Medios de Verificación donde se incluyen fotografías de las actividades realizadas por la Dirección de Movilidad de manera Mensual	Que los recursos materiales sean suficientes.
Actividades	A.7.2.	Construcción de andadores	SO01A72	Número de andadores construidos y/o rehabilitados	Departamento de Construcción	Archivo de información de la Dirección de Movilidad. (Peticiónes ciudadanas ingresadas mediante oficios, 070, reportes en redes sociales, Concentrado de llamadas telefónicas directas)	Reportes fotográficos de acuerdo al formato Medios de Verificación donde se incluyen fotografías de las actividades realizadas por la Dirección de Movilidad de manera Mensual	Que los recursos humanos y materiales sean suficientes.
Actividades	A.7.3.	Aplicación de pintura en guarniciones	SO01A73	Número de aplicaciones de pintura en guarniciones	Departamento de Construcción	Inspección directa y petición ciudadana	Reportes fotográficos de acuerdo al formato Medios de Verificación donde se incluyen fotografías de las actividades realizadas por la Dirección de Movilidad de manera Mensual	Que los recursos financieros, humanos, técnicos y materiales se autoricen oportunamente
Actividades	A.7.4.	Aplicación de pintura en balizamiento	SO01A74	Número de aplicaciones de pintura en balizamiento.	Departamento de Construcción	Inspección directa y petición ciudadana	Reportes fotográficos de acuerdo al formato Medios de Verificación donde se incluyen fotografías de las actividades realizadas por la Dirección de Movilidad de manera Mensual	Que los recursos financieros, humanos, técnicos y materiales se aprueben en tiempo y forma
Actividades	A.7.5.	Aplicación de pintura en espacios públicos	SO01A75	Número aplicaciones de pintura en espacios públicos.	Departamento de Construcción	Inspección directa y petición ciudadana	Reportes fotográficos de acuerdo al formato Medios de Verificación donde se incluyen fotografías de las actividades realizadas por la Dirección de Movilidad de manera Mensual	Que los recursos materiales sean suficientes.
Actividades	A.7.6.	Reparación de rejillas pluviales	SO01A76	Número de piezas rehabilitadas de rejillas	Departamento de Construcción	Inspección directa y petición ciudadana	Reportes fotográficos de acuerdo al formato Medios de Verificación donde se incluyen fotografías de las actividades realizadas por la Dirección de Movilidad de manera Mensual	Que el personal y los materiales sean suficientes.
Actividades	A.7.7.	Reparación de tapas de registro	SO01A77	Número de piezas rehabilitadas de tapas de registro	Departamento de Construcción	Inspección directa y petición ciudadana	Reportes fotográficos de acuerdo al formato Medios de Verificación donde se incluyen fotografías de las actividades realizadas por la Dirección de Movilidad de manera Mensual	Que sean autorizados los recursos materiales
Actividades	A.7.8.	Limpieza, desazolve y sondeo de rejillas pluviales	SO01A78	Número de limpiezas, desazolves y sondeos realizados en rejillas pluviales.	Departamento de Mantenimiento Urbano	Inspección directa y petición ciudadana	Reportes fotográficos de acuerdo al formato Medios de Verificación donde se incluyen fotografías de las actividades realizadas por la Dirección de Movilidad de manera Mensual	Que los materiales sean suficientes y se entreguen en tiempo.
Actividades	A.7.9.	Limpieza, desazolve y sondeo de bocas de tormenta	SO01A79	Número de piezas de limpiezas, desazolves y sondeos realizados en bocas de tormenta	Departamento de Mantenimiento Urbano	Inspección directa y petición ciudadana	Reportes fotográficos de acuerdo al formato Medios de Verificación donde se incluyen fotografías de las actividades realizadas por la Dirección de Movilidad de manera Mensual	Que se suministren las herramientas necesarias
Actividades	A.7.10.	Limpiezas y deshierbes en drenes pluviales	SO01A710	Número de limpiezas y deshierbes en drenes pluviales y cunetas pluviales	Departamento de Mantenimiento Urbano	Inspección directa y petición ciudadana	Reportes fotográficos de acuerdo al formato Medios de Verificación donde se incluyen fotografías de las actividades realizadas por la Dirección de Movilidad de manera Mensual	Que se realice la contratación oportunamente
Actividades	A.7.11.	Limpiezas y deshierbes en cunetas pluviales	SO01A711	Número de limpiezas y deshierbes en cunetas pluviales	Departamento de Mantenimiento Urbano	Inspección directa y petición ciudadana	Reportes fotográficos de acuerdo al formato Medios de Verificación donde se incluyen fotografías de las actividades realizadas por la Dirección de Movilidad de manera Mensual	Que sea autorizado el recurso financiero y que se aplique conforme lo programado
Actividades	A.7.12.	Reparación de pozos de visita	SO01A712	Número de piezas rehabilitadas de pozos de visita.	Departamento de Construcción	Inspección directa y petición ciudadana	Reportes fotográficos de acuerdo al formato Medios de Verificación donde se incluyen fotografías de las actividades realizadas por la Dirección de Movilidad de manera Mensual	Que se cuente con el control estricto para la reparación de los mismos
Actividades	A.7.13.	Adecuada limpieza, desazolves y sondeos realizados en pozos de visita.	SO01A713	Número de limpiezas, desazolves y sondeos realizados en pozos de visita	Departamento de Mantenimiento Urbano	Inspección directa y petición ciudadana	Reportes fotográficos de acuerdo al formato Medios de Verificación donde se incluyen fotografías de las actividades realizadas por la Dirección de Movilidad de manera Mensual	Que se repare el Equipo Aquatech para poder cumplir con la programación
Actividades	A.7.14.	Elaboración de opiniones técnicas	SO01A714	Número de opiniones técnicas realizadas	Departamento de Construcción	Petición ciudadana	Oficios con formato oficial cuyo nombre es Opinión Técnica en la cual autoriza las modificaciones que solicita el peticionario a la vía pública y es elaborado por la Dirección de Movilidad de manera mensual.	Que se cuente con los medios de transporte para realizar las validaciones correspondientes

Datos de Identificación del Programa presupuestario


Secretaría o Instituto a cargo:	700	Secretaría de Obras Públicas, Desarrollo Urbano, Vivienda y Movilidad.
Unidad responsable:	700	Secretaría de Obras Públicas, Desarrollo Urbano, Vivienda y Movilidad.
Nombre del Programa:	SO01	Coordinación eficiente de la Secretaría de Obras Públicas, Desarrollo Urbano, Vivienda y Movilidad del Municipio de Pachuca de Soto.
Prioridades:	BIENESTAR	
Objetivo del Programa:	Apoyo eficientemente a la o el Presidente Municipal en la conducción de la política enfocada al diseño, proyección, construcción, conservación y mantenimiento de la infraestructura y patrimonio inmobiliario del Municipio de Pachuca de Soto, a través de una vocación de gestión pública municipal comprometida con una administración eficaz y eficiente en el manejo de los recursos asignados.	


Matriz de Indicadores para Resultados (MIR) 2025

Componentes	C.8.	Eficiente Control Financiero y Administrativo de los Recursos Ejecutados por la Secretaría	SO01C8	Porcentaje de aplicación de los recursos financieros	Dirección Administrativa	Archivo de la Dirección Administrativa de la Secretaría de Obras Públicas, Desarrollo Urbano, Vivienda y Movilidad	Archivo de la Dirección Administrativa de acuerdo a la carpeta marca Lefort con una etiqueta con logotipo instituciones con un costado con el nombre Expediente Unitario de Obra actualizado trimestralmente por esta dirección.	Que cuenten con un adecuado control administrativo las obras ejecutadas
Actividades	A.8.1.	Eficiente cierre financiero de las obras 2024	SO01A81	Número de obras 2024 con cierre financiero	Departamento de Control Presupuestal	Expedientes de obras públicas	Oficios con formato oficial con el nombre Solicitud de Pago elaborado por la Dirección de Administración de manera mensual.	Que se cuente con la documentación administrativa en tiempo y forma
Actividades	A.8.2.	Eficiente seguimiento y control administrativo para la contratación de las obras 2025	SO01A82	Número de obras 2025 enviadas para contratación	Departamento de Control Presupuestal	Expedientes de obras públicas	Oficios con formato oficial con el nombre Solicitud de Contratación de Obra elaborado por la Dirección de Administración de manera mensual.	Que se cuente con un adecuado control administrativo y documentación en tiempo y forma
Componentes	C.9.	Eficiente Programa de Bacheo 2025	SO01C9	Porcentaje de cumplimiento en el mantenimiento de vialidades	Dirección de Movilidad	Inspección directa y petición ciudadana	Expediente de Comprobación del Programa de Bacheo 2025 que contiene numeros generadores, fotografías, croquis de ubicación, vales de suministro de materiales con el formato Concentrado PROGRAMA DE BACHEO 2025 generado por la Dirección de Movilidad de manera trimestral	Que el Municipio de Pachuca de Soto cuente con el recurso para la ejecución del Programa de Bacheo 2025
Actividades	A.9.1.	Eficiente mantenimiento en vialidades	SO01A91	Número de metros cuadrados de bacheo realizados en avenidas y calles	Departamento de Mantenimiento Urbano	Inspección directa y petición ciudadana	Reporte de Bacheo y fotográficos de acuerdo al formato Medios de Verificación cuyo contenido es el reporte fotografico de las acciones de bacheo realizado por la Dirección de Movilidad de manera Mensual	Que se cuente con el material y el personal para la ejecución del Programa de Bacheo 2025

Elaboró

P.Arg. José Armando Ramos Bautista
Secretario Particular

Revisó

M.A.C. Prisciliano Carlos Salinas
Hernández
Enlace PBR

Autorizó

Arq. Alba María Elisa Castillo Perea
Secretaria de Obras Públicas,
Desarrollo Urbano, Vivienda y
Movilidad

Datos de Identificación del Programa presupuestario

Secretaría o Instituto a cargo:	700	Secretaría de Obras Públicas, Desarrollo Urbano, Vivienda y Movilidad.
Unidad responsable:	700	Secretaría de Obras Públicas, Desarrollo Urbano, Vivienda y Movilidad.
Programa:	SO01	Coordinación eficiente de la Secretaría de Obras Públicas, Desarrollo Urbano, Vivienda y Movilidad del Municipio de Pachuca de Soto.
Prioridades:	BIENESTAR	

Ficha de Indicador Fin 2025

Definición del Programa:	Dar cumplimiento a las atribuciones y funciones contenidas en el reglamento interior de la Administración Pública Municipal de Pachuca de Soto, en estricto apego al Plan Municipal de Desarrollo, mediante una correcta administración y ejecución de obras, acciones y actividades.	
Objetivo del Programa:	Apoyo eficientemente a la o el Presidente Municipal en la conducción de la política enfocada al diseño, proyección, construcción, conservación y mantenimiento de la infraestructura y patrimonio inmobiliario del Municipio de Pachuca de Soto, a través de una vocación de gestión pública municipal comprometida con una administración eficaz y eficiente en el manejo de los recursos asignados.	
<i>¿Este programa cuenta con similitud o se complementa con algún otro u otros programas presupuestarios de la Administración Pública Municipal?</i>	<input type="checkbox"/>	N/A
Beneficiarios del Programa:	7	Unidades Administrativas
Medios de verificación del padrón de beneficiarios:	<input checked="" type="checkbox"/>	Reportes de las áreas de la Secretaría de acuerdo al Formato de Avance Real por Programa de la Secretaría de Obras 2024 anualmente reportado los avances de acciones realizadas por: el Despacho, Dirección de Obras Públicas, Dirección de Desarrollo Urbano, Dirección de Estudios y Proyectos, Dirección de Vivienda, Dirección de Centro Histórico, Dirección de Movilidad y Dirección Administrativa.
Alineación al PND, Eje:	1 2	Política Y Gobierno Política Social
Alineación al PND, Objetivo:	1 8	Erradicar la corrupción y reactivar la procuración de justicia Desarrollo Urbano y Vivienda
Alineación al PED, Acuerdo:	1 4	Acuerdo para un Gobierno Cercano, Justo y Honesto Acuerdo para el Desarrollo Sostenible e Infraestructura transformadora
Alineación al PED, Objetivo:	1.9 4.1 4.2	Fortalecimiento de la Procuración de Justicia Infraestructura para el desarrollo social y sostenible Planeación territorial y urbana
Alineación al PED, Estrategia:	1.1.1 4.1.3 4.2.1	Ofrecer un servicio público responsable y empático Promover el desarrollo de los servicios de infraestructura Transformar la planeación y gestión ecológica, territorial y urbana de Hidalgo

Datos de Identificación del Programa presupuestario

Secretaría o Instituto a cargo:	700	Secretaría de Obras Públicas, Desarrollo Urbano, Vivienda y Movilidad.
Unidad responsable:	700	Secretaría de Obras Públicas, Desarrollo Urbano, Vivienda y Movilidad.
Programa:	SO01	Coordinación eficiente de la Secretaría de Obras Públicas, Desarrollo Urbano, Vivienda y Movilidad del Municipio de Pachuca de Soto.
Prioridades:	BIENESTAR	

Ficha de Indicador Fin 2025

Alineación al PED, Línea de acción:	<p>1.1.1.1</p> <p>4.1.3.1</p> <p>4.1.3.3</p> <p>4.1.3.5</p> <p>4.1.4.1</p> <p>4.2.1.1</p> <p>4.2.1.5</p>	<p>Contar con servidoras y servidores públicos que provean una atención orientada al beneficio de la ciudadanía, comprendiendo sus necesidades e intereses, sin distinción alguna.</p> <p>Ampliar la cobertura y efectividad de los servicios de electrificación y alumbrado público en el ámbito urbano y rural con énfasis en las energías limpias y no contaminantes</p> <p>Ampliar la cobertura y mantenimiento a la infraestructura, servicios de drenaje y alcantarillado público en el ámbito urbano y rural</p> <p>Abatir el rezago habitacional y mejorar el estado de las viviendas en la entidad, brindando una especial atención a los grupos vulnerables y las regiones con mayores problemáticas en la materia</p> <p>Construir, conservar, recuperar, reconstruir, rehabilitar y ampliar la red estatal de carreteras, carreteras alimentadoras, caminos rurales, brechas y puentes, con una visión de largo plazo y austeridad responsable</p> <p>Promover la realización y actualización de los programas de desarrollo urbano y ordenamiento territorial de la entidad, regiones, zonas metropolitanas, municipios, parciales o de polígonos, que sean necesarios, así como otros instrumentos de planeación en el tema, considerando para ello los elementos de la nueva Agenda Urbana</p> <p>Mejorar la imagen del paisaje urbano, así como la limpieza del entorno público, con acciones diversas que incluyan el ordenamiento de los materiales publicitarios, así como de comunicación</p>
Alineación al PMD, Eje:	1 5	Pachuca Honesta, cercana y moderna Pachuca con infraestructura y servicios de calidad
Alineación al PMD, Objetivo Estratégico:	1.2	Mejora de la gestión pública
Alineación al PMD, Objetivo General:	1.2.D	Eficientar la administración de los recursos humanos materiales y financieros mediante el control y fortalecimiento de los procesos operativos internos en busca de disminuir considerablemente el gasto operativo
Alineación al PMD, Acción Estratégica:	1.2.D.5	Administrar los recursos humanos, materiales y financieros que permitan operar eficientemente los programas y proyectos en materia de obra pública

Datos de Identificación del Indicador

Nombre del Fin:	Contribuir a la mejora de la administración pública municipal, consolidación de una eficiente Política Pública, una ciudad con asentamientos humanos adecuados, servicios básicos y patrimonio histórico, inclusivo, seguro, resiliente y sostenibles, para un municipio ordenado, con visión metropolitana y de futuro, y en consecuencia, favorecer a la mejora en la calidad de vida de los habitantes de la Ciudad de Pachuca.		
Nombre del Indicador:	Porcentaje de acciones instrumentadas y cumplidas en la Secretaría de Obras Públicas, Desarrollo Urbano, Vivienda y Movilidad		
Identificación del Indicador:	SO01F1		
Definición del Indicador:	Mide el porcentaje de avance alcanzado a los proyectos programados por las Direcciones que conforman la Secretaría de Obras Públicas, Desarrollo Urbano, Vivienda y Movilidad a fin de impulsar las políticas públicas del municipio.		
Tipo de Indicador:	Estratégico	X	Gestión
Dimensión a Medir:	Eficacia	X	Eficiencia
	Calidad		Economía
Sentido del Indicador:	Ascendente	X	Descendente

Datos de Identificación del Programa presupuestario

Secretaría o Instituto a cargo:	700	Secretaría de Obras Públicas, Desarrollo Urbano, Vivienda y Movilidad.
Unidad responsable:	700	Secretaría de Obras Públicas, Desarrollo Urbano, Vivienda y Movilidad.
Programa:	SO01	Coordinación eficiente de la Secretaría de Obras Públicas, Desarrollo Urbano, Vivienda y Movilidad del Municipio de Pachuca de Soto.
Prioridades:	BIENESTAR	

Ficha de Indicador Fin 2025

Responsable del Indicador	Secretaría de Obras Públicas, Desarrollo Urbano, Vivienda y Movilidad.
---------------------------	--

Criterios CREMAA

Características	Si	Justificación
Claridad	<input checked="" type="checkbox"/>	Es claro, porque la forma como está redactado el indicador es entendible.
Relevancia	<input checked="" type="checkbox"/>	Es relevante porque lo que mide se relaciona y cumple con los objetivos del resumen narrativo.
Economía	<input checked="" type="checkbox"/>	Es económico, toda vez que para obtener la medición no se requiere un costo adicional, ya que la información para construir este indicador se encuentra en los registros administrativos de la unidad responsable.
Monitorable	<input checked="" type="checkbox"/>	Es monitoreable, porque la información para desarrollar este indicador se puede obtener de los registros administrativos de la unidad responsable.
Adecuado	<input checked="" type="checkbox"/>	Es adecuado ya que el indicador es óptimo para su nivel y está vinculado directamente al resumen narrativo.
Aportación Marginal	<input checked="" type="checkbox"/>	El indicador fue el que se identificó con mayor aportación marginal. El indicador debe proveer información adicional en comparación con los otros indicadores propuestos.

La evaluación de los criterios CREMAA se realiza por parte de la Secretaría de Planeación y Evaluación.

Datos del Indicador

Fórmula:	$PAIC = (NPC / TPP) * 100$ <p>PAIC=Porcentaje de acciones instrumentadas y cumplidas NPC= Número de programas completados TPP=Total de programas programados</p>				
Variables:	Variable 1	Nombre:	Número de programas completados	Descripción de la variable:	Esta variable ocupa el lugar de numerador en el método de cálculo. Representa la suma de los programas completados
		Unidad de medida:	Programas	Fuentes de Información:	Reportes de las areas
		Frecuencia:	Anual	Desagregación geográfica:	Dependencia Municipal
		Método de recopilación de datos:	Reporte en papel	Fecha de disponibilidad de la información:	Tercera semana después del inicio del año
	Variable 2	Nombre:	Total de programas programados	Descripción de la variable:	Esta variable ocupa el lugar de denominador en el método de cálculo. Representa al total de los programas programados
		Unidad de medida:	Programas	Fuentes de Información:	Reportes de las areas
		Frecuencia:	Anual	Desagregación geográfica:	Dependencia Municipal
		Método de recopilación de datos:	Reporte en papel	Fecha de disponibilidad de la información:	Tercera semana después del inicio del año

Datos de Identificación del Programa presupuestario

Secretaría o Instituto a cargo:	700	Secretaría de Obras Públicas, Desarrollo Urbano, Vivienda y Movilidad.
Unidad responsable:	700	Secretaría de Obras Públicas, Desarrollo Urbano, Vivienda y Movilidad.
Programa:	SO01	Coordinación eficiente de la Secretaría de Obras Públicas, Desarrollo Urbano, Vivienda y Movilidad del Municipio de Pachuca de Soto.
Prioridades:	BIENESTAR	


Ficha de Indicador Fin 2025

Medios de verificación:	Reportes de las áreas de la Secretaría de acuerdo al Formato de Avance Real por Programa de la Secretaría de Obras 2024 anualmente reportado los avances de acciones realizadas por: el Despacho, Dirección de Obras Públicas, Dirección de Desarrollo Urbano, Dirección de Estudios y Proyectos, Dirección de Vivienda, Dirección de Centro Histórico, Dirección de Movilidad y Dirección Administrativa.		
Unidad de medida del resultado:	Porcentaje		
Frecuencia de medición:	Anual	Período de cumplimiento:	Enero - Diciembre de 2025
Semaforización:	Verde:	>66.66	Línea base:
	Amarillo:	<66.66	
	Rojo:	<33.33	Meta 2025:
			Factibilidad
		Valor Relativo	100.0%
		Valor Absoluto	9
			Valor: 100% de programas
			Año:2024
			Periodo: Enero - diciembre de 2024


Elaboró


P. Arq. Jose Armando Ramos Bautista
Secretario Particular

Revisó


M.A.C. Prisciliano Carlos Salinas
Hernandez
Enlace PBR

Autorizó


Arq. Alba Maria Elsa Castillo Perea
Secretaria de Obras Públicas,
Desarrollo Urbano, Vivienda y
Movilidad



Presidencia Municipal de Pachuca de Soto

Datos de Identificación del Programa presupuestario

Secretaría o Instituto a cargo:	700	Secretaría de Obras Públicas, Desarrollo Urbano, Vivienda y Movilidad.
Unidad responsable:	700	Secretaría de Obras Públicas, Desarrollo Urbano, Vivienda y Movilidad.
Programa:	SO01	Coordinación eficiente de la Secretaría de Obras Públicas, Desarrollo Urbano, Vivienda y Movilidad del Municipio de Pachuca de Soto.
Prioridades:	BIENESTAR	

Ficha de Indicador Propósito 2025

Definición del Programa:	Dar cumplimiento a las atribuciones y funciones contenidas en el reglamento interior de la Administración Pública Municipal de Pachuca de Soto, en estricto apego al Plan Municipal de Desarrollo, mediante una correcta administración y ejecución de obras, acciones y actividades.	
Objetivo del Programa:	Apoyo eficientemente a la o el Presidente Municipal en la conducción de la política enfocada al diseño, proyección, construcción, conservación y mantenimiento de la infraestructura y patrimonio inmobiliario del Municipio de Pachuca de Soto, a través de una vocación de gestión pública municipal comprometida con una administración eficaz y eficiente en el manejo de los recursos asignados.	
¿Este programa cuenta con similitud o se complementa con algún otro u otros programas presupuestarios de la Administración Pública Municipal?	<input type="checkbox"/>	N/A
Beneficiarios del Programa:	7	Unidades Administrativas
Medios de verificación del padrón de beneficiarios:	<input checked="" type="checkbox"/>	Reportes de las áreas de la Secretaría de acuerdo al Formato de Avance Real por Programa de la Secretaría de Obras 2024 anualmente reportado los avances de acciones realizadas por: el Despacho, Dirección de Obras Públicas, Dirección de Desarrollo Urbano, Dirección de Estudios y Proyectos, Dirección de Vivienda, Dirección de Centro Histórico, Dirección de Movilidad y Dirección Administrativa.
Alineación al PND, Eje:	1 2	Política Y Gobierno Política Social
Alineación al PND, Objetivo:	1 8	Erradicar la corrupción y reactivar la procuración de justicia Desarrollo Urbano y Vivienda
Alineación al PED, Acuerdo:	1 4	Acuerdo para un Gobierno Cercano, Justo y Honesto Acuerdo para el Desarrollo Sostenible e Infraestructura transformadora
Alineación al PED, Objetivo:	1.9 4.1 4.2	Fortalecimiento de la Procuración de Justicia Infraestructura para el desarrollo social y sostenible Planeación territorial y urbana
Alineación al PED, Estrategia:	1.1.1 4.1.3 4.2.1	Ofrecer un servicio público responsable y empático Promover el desarrollo de los servicios de infraestructura Transformar la planeación y gestión ecológica, territorial y urbana de Hidalgo



Presidencia Municipal de Pachuca de Soto

Datos de Identificación del Programa presupuestario

Secretaría o Instituto a cargo:	700	Secretaría de Obras Públicas, Desarrollo Urbano, Vivienda y Movilidad.
Unidad responsable:	700	Secretaría de Obras Públicas, Desarrollo Urbano, Vivienda y Movilidad.
Programa:	SO01	Coordinación eficiente de la Secretaría de Obras Públicas, Desarrollo Urbano, Vivienda y Movilidad del Municipio de Pachuca de Soto.
Prioridades:	BIENESTAR	

Ficha de Indicador Propósito 2025

Alineación al PED, Línea de acción:	1.1.1.1 4.1.3.1 4.1.3.3 4.1.3.5 4.1.4.1 4.2.1.1 4.2.1.5	<p>Contar con servidoras y servidores públicos que provean una atención orientada al beneficio de la ciudadanía, comprendiendo sus necesidades e intereses, sin distinción alguna.</p> <p>Ampliar la cobertura y efectividad de los servicios de electrificación y alumbrado público en el ámbito urbano y rural con énfasis en las energías limpias y no contaminantes</p> <p>Ampliar la cobertura y mantenimiento a la infraestructura, servicios de drenaje y alcantarillado público en el ámbito urbano y rural</p> <p>Abatir el rezago habitacional y mejorar el estado de las viviendas en la entidad, brindando una especial atención a los grupos vulnerables y las regiones con mayores problemáticas en la materia</p> <p>Construir, conservar, recuperar, reconstruir, rehabilitar y ampliar la red estatal de carreteras, carreteras alimentadoras, caminos rurales, brechas y puentes, con una visión de largo plazo y austeridad responsable</p> <p>Promover la realización y actualización de los programas de desarrollo urbano y ordenamiento territorial de la entidad, regiones, zonas metropolitanas, municipios, parciales o de polígonos, que sean necesarios, así como otros instrumentos de planeación en el tema, considerando para ello los elementos de la nueva Agenda Urbana</p> <p>Mejorar la imagen del paisaje urbano, así como la limpieza del entorno público, con acciones diversas que incluyan el ordenamiento de los materiales publicitarios, así como de comunicación</p>
Alineación al PMD, Eje:	1 5	Pachuca Honesta, cercana y moderna Pachuca con infraestructura y servicios de calidad
Alineación al PMD, Objetivo Estratégico:	1.2	Mejora de la gestión pública
Alineación al PMD, Objetivo General:	1.2.D	Eficientar la administración de los recursos humanos materiales y financieros mediante el control y fortalecimiento de los procesos operativos internos en busca de disminuir considerablemente el gasto operativo
Alineación al PMD, Acción Estratégica:	1.2.D.5	Administrar los recursos humanos, materiales y financieros que permitan operar eficientemente los programas y proyectos en materia de obra pública

Datos de Identificación del Indicador

Nombre del Propósito:	Eficiente apoyo a la o el Presidente Municipal en la conducción de la política enfocada al diseño, proyección, construcción, conservación y mantenimiento de la infraestructura y patrimonio inmobiliario del Municipio de Pachuca de Soto, a través de vocación en la gestión pública municipal así como el compromiso con una administración eficaz y eficiente en el manejo de los recursos asignados.
Nombre del Indicador:	Porcentaje de actividades implementadas y completadas en Secretaría de Obras Públicas, Desarrollo Urbano, Vivienda y Movilidad
Identificación del Indicador:	SO01P1
Definición del Indicador:	Cumplimiento de actividades implementadas por la Secretaría de Obras Públicas, Desarrollo Urbano, Vivienda y Movilidad a fin de impulsar el programa autorizado para el diseño, proyección, construcción, conservación y mantenimiento de la infraestructura y patrimonio inmobiliario del municipio de Pachuca de Soto



Presidencia Municipal de Pachuca de Soto

Datos de Identificación del Programa presupuestario

Secretaría o Instituto a cargo:	700	Secretaría de Obras Públicas, Desarrollo Urbano, Vivienda y Movilidad.
Unidad responsable:	700	Secretaría de Obras Públicas, Desarrollo Urbano, Vivienda y Movilidad.
Programa:	SO01	Coordinación eficiente de la Secretaría de Obras Públicas, Desarrollo Urbano, Vivienda y Movilidad del Municipio de Pachuca de Soto.
Prioridades:	BIENESTAR	

Ficha de Indicador Propósito 2025

Tipo de Indicador:	Estratégico	X	Gestión	
Dimensión a Medir:	Eficacia	X	Eficiencia	
	Calidad		Economía	
Sentido del Indicador:	Ascendente	X	Descendente	
Responsable del Indicador	Secretaría de Obras Públicas, Desarrollo Urbano, Vivienda y Movilidad.			

Criterios CREMAA

Características	Si	Justificación
Claridad	<input checked="" type="checkbox"/>	Es claro, porque la forma como está redactado el indicador es entendible.
Relevancia	<input checked="" type="checkbox"/>	Es relevante porque lo que mide se relaciona y cumple con los objetivos del resumen narrativo.
Economía	<input checked="" type="checkbox"/>	Es económico, toda vez que para obtener la medición no se requiere un costo adicional, ya que la información para construir este indicador se encuentra en los registros administrativos de la unidad responsable.
Monitorable	<input checked="" type="checkbox"/>	Es monitoreable, porque la información para desarrollar este indicador se puede obtener de los registros administrativos de la unidad responsable.
Adecuado	<input checked="" type="checkbox"/>	Es adecuado ya que el indicador es óptimo para su nivel y está vinculado directamente al resumen narrativo.
Aportación Marginal	<input checked="" type="checkbox"/>	El indicador fue el que se identificó con mayor aportación marginal. El indicador debe proveer información adicional en comparación con los otros indicadores propuestos.

La evaluación de los criterios CREMAA se realiza por parte de la Secretaría de Planeación y Evaluación.

Datos del Indicador

Fórmula:	$TCAIC = (NAIC / NTAP) * 100$ PCAIC=Porcentaje de Cumplimiento de actividades implementadas y completadas NAIC= Número de actividades implementadas y completadas NTAP= Número total de actividades programadas				
Variabes:	Variable 1	Nombre:	Número de actividades implementadas y completadas	Descripción de la variable:	Esta variable ocupa el lugar de numerador en el método de cálculo. Representa la suma de las actividades completados
		Unidad de medida:	Actividades	Fuentes de Información:	Reportes de las areas
		Frecuencia:	Anual	Desagregación geográfica:	Dependencia Municipal
		Método de recopilación de datos:	Reporte en papel	Fecha de disponibilidad de la información:	Tercera semana después del inicio del año



Presidencia Municipal de Pachuca de Soto

Datos de Identificación del Programa presupuestario

Secretaría o Instituto a cargo:	700	Secretaría de Obras Públicas, Desarrollo Urbano, Vivienda y Movilidad.
Unidad responsable:	700	Secretaría de Obras Públicas, Desarrollo Urbano, Vivienda y Movilidad.
Programa:	SO01	Coordinación eficiente de la Secretaría de Obras Públicas, Desarrollo Urbano, Vivienda y Movilidad del Municipio de Pachuca de Soto.
Prioridades:	BIENESTAR	


Ficha de Indicador Propósito 2025

Variable 2	Nombre:	Número total de actividades programadas	Descripción de la variable:	Esta variable ocupa el lugar de denominador en el método de cálculo. Representa al total de actividades programadas	
	Unidad de medida:	Actividades	Fuentes de Información:	Reportes de las áreas	
	Frecuencia:	Anual	Desagregación geográfica:	Dependencia Municipal	
	Método de recopilación de datos:	Reporte en papel	Fecha de disponibilidad de la información:	Tercera semana después del inicio del año	
Medios de verificación:	Reportes de las áreas de la Secretaría de acuerdo al Formato de Avance Real por Programa de la Secretaría de Obras 2024 anualmente reportado los avances de acciones realizadas por: el Despacho, Dirección de Obras Públicas, Dirección de Desarrollo Urbano, Dirección de Estudios y Proyectos, Dirección de Vivienda, Dirección de Centro Histórico, Dirección de Movilidad y Dirección Administrativa.				
Unidad de medida del resultado:	Porcentaje				
Frecuencia de medición:	Anual		Período de cumplimiento:	Enero - Diciembre de 2025)	
Semaforización:	Verde:	>66.66	Línea base:	Valor: 100% de programas	
	Amarillo:	<66.66		Año:2024	
				Periodo: Enero - diciembre de 2024	
	Rojo:	<33.33	Meta 2025:	Valor Relativo	100.0%
			Valor Absoluto	30	
			Factibilidad	"La meta es factible pero al mismo tiempo es retardora ya que cada unidad administrativa pueden alcanzar sus actividades"	


Elaboró


P.Arg. Jose Armando Ramos Bautista
Secretario Particular

Revisó


M.A.C. Prisciliano Carlos Salinas
Hernandez
Enlace PBR

Autorizó


Arq. Alba Maria Elsa Castillo Rerea
Secretaria de Obras Públicas,
Desarrollo Urbano, Vivienda y
Movilidad



Presidencia Municipal de Pachuca de Soto

Datos de Identificación del Programa presupuestario

Secretaría o Instituto a cargo:	700	Secretaría de Obras Públicas, Desarrollo Urbano, Vivienda y Movilidad.
Unidad responsable:	700	Secretaría de Obras Públicas, Desarrollo Urbano, Vivienda y Movilidad.
Programa:	SO01	Coordinación eficiente de la Secretaría de Obras Públicas, Desarrollo Urbano, Vivienda y Movilidad del Municipio de Pachuca de Soto.
Prioridades:	BIENESTAR	

Ficha de Indicador Componente 2025

Definición del Programa:	Dar cumplimiento a las atribuciones y funciones contenidas en el reglamento interior de la Administración Pública Municipal de Pachuca de Soto, en estricto apego al Plan Municipal de Desarrollo, mediante una correcta administración y ejecución de obras, acciones y actividades.	
Objetivo del Programa:	Apoyo eficientemente a la o el Presidente Municipal en la conducción de la política enfocada al diseño, proyección, construcción, conservación y mantenimiento de la infraestructura y patrimonio inmobiliario del Municipio de Pachuca de Soto, a través de una vocación de gestión pública municipal comprometida con una administración eficaz y eficiente en el manejo de los recursos asignados.	
¿Este programa cuenta con similitud o se complementa con algún otro u otros programas presupuestarios de la Administración Pública Municipal?	<input type="checkbox"/>	N/A
Beneficiarios del Programa:	7	Unidades Administrativas
Medios de verificación del padrón de beneficiarios:	<input checked="" type="checkbox"/>	Reportes de las áreas de la Secretaría de acuerdo al Formato de Avance Real por Programa de la Secretaría de Obras 2024 reportado los avances de acciones realizadas por: el Despacho, Dirección de Obras Públicas, Dirección de Desarrollo Urbano, Dirección de Estudios y Proyectos, Dirección de Vivienda, Dirección de Centro Histórico, Dirección de Movilidad y Dirección Administrativa actualizado trimestralmente.
Alineación al PND, Eje:	1 2	Política Y Gobierno Política Social
Alineación al PND, Objetivo:	1 8	Erradicar la corrupción y reactivar la procuración de justicia Desarrollo Urbano y Vivienda
Alineación al PED, Acuerdo:	1 4	Acuerdo para un Gobierno Cercano, Justo y Honesto Acuerdo para el Desarrollo Sostenible e Infraestructura transformadora
Alineación al PED, Objetivo:	1.9 4.1 4.2	Fortalecimiento de la Procuración de Justicia Infraestructura para el desarrollo social y sostenible Planeación territorial y urbana
Alineación al PED, Estrategia:	1.1.1 4.1.3 4.2.1	Ofrecer un servicio público responsable y empático Promover el desarrollo de los servicios de infraestructura Transformar la planeación y gestión ecológica, territorial y urbana de Hidalgo



Presidencia Municipal de Pachuca de Soto

Datos de Identificación del Programa presupuestario

Secretaría o Instituto a cargo:	700	Secretaría de Obras Públicas, Desarrollo Urbano, Vivienda y Movilidad.
Unidad responsable:	700	Secretaría de Obras Públicas, Desarrollo Urbano, Vivienda y Movilidad.
Programa:	SO01	Coordinación eficiente de la Secretaría de Obras Públicas, Desarrollo Urbano, Vivienda y Movilidad del Municipio de Pachuca de Soto.
Prioridades:	BIENESTAR	

Ficha de Indicador Componente 2025

Alineación al PED, Línea de acción:	<p>1.1.1.1 Contar con servidoras y servidores públicos que provean una atención orientada al beneficio de la ciudadanía, comprendiendo sus necesidades e intereses, sin distinción alguna.</p> <p>4.1.3.1 Ampliar la cobertura y efectividad de los servicios de electrificación y alumbrado público en el ámbito urbano y rural con énfasis en las energías limpias y no contaminantes</p> <p>4.1.3.3 Ampliar la cobertura y mantenimiento a la infraestructura, servicios de drenaje y alcantarillado público en el ámbito urbano y rural</p> <p>4.1.3.5 Abatir el rezago habitacional y mejorar el estado de las viviendas en la entidad, brindando una especial atención a los grupos vulnerables y las regiones con mayores problemáticas en la materia</p> <p>4.1.4.1 Construir, conservar, recuperar, reconstruir, rehabilitar y ampliar la red estatal de carreteras, carreteras alimentadoras, caminos rurales, brechas y puentes, con una visión de largo plazo y austeridad responsable</p> <p>4.2.1.1 Promover la realización y actualización de los programas de desarrollo urbano y ordenamiento territorial de la entidad, regiones, zonas metropolitanas, municipios, parciales o de polígonos, que sean necesarios, así como otros instrumentos de planeación en el tema, considerando para ello los elementos de la nueva Agenda Urbana</p> <p>4.2.1.5 Mejorar la imagen del paisaje urbano, así como la limpieza del entorno público, con acciones diversas que incluyan el ordenamiento de los materiales publicitarios, así como de comunicación</p>
Alineación al PMD, Eje:	<p>1 Pachuca Honesta, cercana y moderna</p> <p>5 Pachuca con infraestructura y servicios de calidad</p>
Alineación al PMD, Objetivo Estratégico:	1.2 Mejora de la gestión pública
Alineación al PMD, Objetivo General:	1.2.D Eficientar la administración de los recursos humanos materiales y financieros mediante el control y fortalecimiento de los procesos operativos internos en busca de disminuir considerablemente el gasto operativo
Alineación al PMD, Acción Estratégica:	1.2.D.5 Administrar los recursos humanos, materiales y financieros que permitan operar eficientemente los programas y proyectos en materia de obra pública

Datos de Identificación del Indicador

Nombre del Componente:	Eficiente coordinación de la Secretaría de Obras Públicas, Desarrollo Urbano, Vivienda y Movilidad		
Nombre del Indicador:	Porcentaje de coordinación efectiva de la Secretaría de Obras Públicas, Desarrollo Urbano, Vivienda y Movilidad		
Identificación del Indicador:	SO01C1		
Definición del Indicador:	Este indicador mide las reuniones programadas por las 7 unidades administrativas de la Secretaría de Obras Públicas, Desarrollo Urbano, Vivienda y Movilidad a fin de impulsar el cumplimiento de los programas de cada una de ellas		
Tipo de Indicador:	Estratégico		Gestión X
Dimensión a Medir:	Eficacia	X	Eficiencia
	Calidad		Economía
Sentido del Indicador:	Ascendente	X	Descendente
Responsable del Indicador	Secretaría de Obras Públicas, Desarrollo Urbano, Vivienda y Movilidad.		



Presidencia Municipal de Pachuca de Soto

Datos de Identificación del Programa presupuestario

Secretaría o Instituto a cargo:	700	Secretaría de Obras Públicas, Desarrollo Urbano, Vivienda y Movilidad.
Unidad responsable:	700	Secretaría de Obras Públicas, Desarrollo Urbano, Vivienda y Movilidad.
Programa:	SO01	Coordinación eficiente de la Secretaría de Obras Públicas, Desarrollo Urbano, Vivienda y Movilidad del Municipio de Pachuca de Soto.
Prioridades:	BIENESTAR	

Ficha de Indicador Componente 2025

Criterios CREMAA

Características	Si	Justificación
Claridad	<input checked="" type="checkbox"/>	Es claro, porque la forma como está redactado el indicador es entendible.
Relevancia	<input checked="" type="checkbox"/>	Es relevante porque lo que mide se relaciona y cumple con los objetivos del resumen narrativo.
Economía	<input checked="" type="checkbox"/>	Es económico, toda vez que para obtener la medición no se requiere un costo adicional, ya que la información para construir este indicador se encuentra en los registros administrativos de la unidad responsable.
Monitorable	<input checked="" type="checkbox"/>	Es monitoreable, porque la información para desarrollar este indicador se puede obtener de los registros administrativos de la unidad responsable.
Adecuado	<input checked="" type="checkbox"/>	Es adecuado ya que el indicador es óptimo para su nivel y está vinculado directamente al resumen narrativo.
Aportación Marginal	<input checked="" type="checkbox"/>	El indicador fue el que se identificó con mayor aportación marginal. El indicador debe proveer información adicional en comparación con los otros indicadores propuestos.

La evaluación de los criterios CREMAA se realiza por parte de la Secretaría de Planeación y Evaluación.

Datos del Indicador

Fórmula:	$PCR = (NRR/NRP) * 100$ <p>PCR=Porcentaje de coordinación realizadas NRR=Número de reuniones realizadas NRP= Numero de reuniones programadas</p>				
VARIABLES:	Variable 1	Nombre:	Número de reuniones realizadas	Descripción de la variable:	Esta variable ocupa el lugar de numerador en el método de cálculo. Representa la suma de las reuniones realizadas
		Unidad de medida:	reuniones	Fuentes de Información:	Memoria Fotografica
		Frecuencia:	Trimestral	Desagregación geográfica:	Municipal
		Método de recopilación de datos:	Reporte en papel	Fecha de disponibilidad de la información:	Primera semana después del termino del trimestre
	Variable 2	Nombre:	Numero de reuniones programadas	Descripción de la variable:	Esta variable ocupa el lugar de denominador en el método de cálculo. Representa al total de reuniones programadas
		Unidad de medida:	reuniones	Fuentes de Información:	Calendarizado Programado
		Frecuencia:	Trimestral	Desagregación geográfica:	Municipal
		Método de recopilación de datos:	Reporte en papel	Fecha de disponibilidad de la información:	Primera semana después del termino del trimestre
Medios de verificación:	Reportes de las áreas de la Secretaría de acuerdo al Formato de Avance Real por Programa de la Secretaría de Obras 2024 reportado los avances de acciones realizadas por: el Despacho, Dirección de Obras Públicas, Dirección de Desarrollo Urbano, Dirección de Estudios y Proyectos, Dirección de Vivienda, Dirección de Centro Histórico, Dirección de Movilidad y Dirección Administrativa actualizado trimestralmente.				



Presidencia Municipal de Pachuca de Soto

Datos de Identificación del Programa presupuestario

Secretaría o Instituto a cargo:	700	Secretaría de Obras Públicas, Desarrollo Urbano, Vivienda y Movilidad.
Unidad responsable:	700	Secretaría de Obras Públicas, Desarrollo Urbano, Vivienda y Movilidad.
Programa:	SO01	Coordinación eficiente de la Secretaría de Obras Públicas, Desarrollo Urbano, Vivienda y Movilidad del Municipio de Pachuca de Soto.
Prioridades:	BIENESTAR	

Ficha de Indicador Componente 2025

Unidad de medida del resultado:	Porcentaje			
Frecuencia de medición:	Trimestral		Periodo de cumplimiento:	Enero - Diciembre de 2025)
Semaforización:	Verde:	>66.66	Línea base:	Valor: 100% Reuniones
	Amarillo:	<66.66		Año: 2024
	Rojo:	<33.33		Periodo: Enero - diciembre de 2024
			Meta 2025:	Valor Relativo
			Valor Absoluto	52
			Factibilidad	"La meta es factible pero al mismo tiempo es retardadora ya que se puede alcanzar la meta, teniendo como antecedente el año anterior"


Elaboró


P. Arq. Jose Armando Ramos Bautista
Secretario Particular

Revisó


M.A.C. Prisciliano Carlos Salinas
Hernandez
Enlace PBR

Autorizó


Arq. Alba María Elsa Castillo Perea
Secretaria de Obras Públicas,
Desarrollo Urbano, Vivienda y
Movilidad



Presidencia Municipal de Pachuca de Soto

Datos de Identificación del Programa presupuestario

Secretaría o Instituto a cargo:	700	Secretaría de Obras Públicas, Desarrollo Urbano, Vivienda y Movilidad.
Unidad responsable:	700	Secretaría de Obras Públicas, Desarrollo Urbano, Vivienda y Movilidad.
Programa:	SO01	Coordinación eficiente de la Secretaría de Obras Públicas, Desarrollo Urbano, Vivienda y Movilidad del Municipio de Pachuca de Soto.
Prioridades:	BIENESTAR	

Ficha de Indicador Actividad 2025

Definición del Programa:	Dar cumplimiento a las atribuciones y funciones contenidas en el reglamento interior de la Administración Pública Municipal de Pachuca de Soto, en estricto apego al Plan Municipal de Desarrollo, mediante una correcta administración y ejecución de obras, acciones y actividades.	
Objetivo del Programa:	Apoyo eficientemente a la o el Presidente Municipal en la conducción de la política enfocada al diseño, proyección, construcción, conservación y mantenimiento de la infraestructura y patrimonio inmobiliario del Municipio de Pachuca de Soto, a través de una vocación de gestión pública municipal comprometida con una administración eficaz y eficiente en el manejo de los recursos asignados.	
¿Este programa cuenta con similitud o se complementa con algún otro u otros programas presupuestarios de la Administración Pública Municipal?	<input type="checkbox"/>	N/A
Beneficiarios del Programa:	7	Unidades Administrativas
Medios de verificación del padrón de beneficiarios:	<input checked="" type="checkbox"/>	Evidencia fotográfica de acuerdo al Formato de Medios de Verificación actualizado mensualmente por el Despacho de la Secretaría.
Alineación al PND, Eje:	1 2	Política Y Gobierno Política Social
Alineación al PND, Objetivo:	1 8	Erradicar la corrupción y reactivar la procuración de justicia Desarrollo Urbano y Vivienda
Alineación al PED, Acuerdo:	1 4	Acuerdo para un Gobierno Cercano, Justo y Honesto Acuerdo para el Desarrollo Sostenible e Infraestructura transformadora
Alineación al PED, Objetivo:	1.9 4.1 4.2	Fortalecimiento de la Procuración de Justicia Infraestructura para el desarrollo social y sostenible Planeación territorial y urbana
Alineación al PED, Estrategia:	1.1.1 4.1.3 4.2.1	Ofrecer un servicio público responsable y empático Promover el desarrollo de los servicios de infraestructura Transformar la planeación y gestión ecológica, territorial y urbana de Hidalgo



Presidencia Municipal de Pachuca de Soto

Datos de Identificación del Programa presupuestario

Secretaría o Instituto a cargo:	700	Secretaría de Obras Públicas, Desarrollo Urbano, Vivienda y Movilidad.
Unidad responsable:	700	Secretaría de Obras Públicas, Desarrollo Urbano, Vivienda y Movilidad.
Programa:	SO01	Coordinación eficiente de la Secretaría de Obras Públicas, Desarrollo Urbano, Vivienda y Movilidad del Municipio de Pachuca de Soto.
Prioridades:	BIENESTAR	

Ficha de Indicador Actividad 2025

Alineación al PED, Línea de acción:	1.1.1.1 4.1.3.1 4.1.3.3 4.1.3.5 4.1.4.1 4.2.1.1 4.2.1.5	<p>Contar con servidoras y servidores públicos que provean una atención orientada al beneficio de la ciudadanía, comprendiendo sus necesidades e intereses, sin distinción alguna.</p> <p>Ampliar la cobertura y efectividad de los servicios de electrificación y alumbrado público en el ámbito urbano y rural con énfasis en las energías limpias y no contaminantes</p> <p>Ampliar la cobertura y mantenimiento a la infraestructura, servicios de drenaje y alcantarillado público en el ámbito urbano y rural</p> <p>Abatir el rezago habitacional y mejorar el estado de las viviendas en la entidad, brindando una especial atención a los grupos vulnerables y las regiones con mayores problemáticas en la materia</p> <p>Construir, conservar, recuperar, reconstruir, rehabilitar y ampliar la red estatal de carreteras, carreteras alimentadoras, caminos rurales, brechas y puentes, con una visión de largo plazo y austeridad responsable</p> <p>Promover la realización y actualización de los programas de desarrollo urbano y ordenamiento territorial de la entidad, regiones, zonas metropolitanas, municipios, parciales o de polígonos, que sean necesarios, así como otros instrumentos de planeación en el tema, considerando para ello los elementos de la nueva Agenda Urbana</p> <p>Mejorar la imagen del paisaje urbano, así como la limpieza del entorno público, con acciones diversas que incluyan el ordenamiento de los materiales publicitarios, así como de comunicación</p>
Alineación al PMD, Eje:	1 5	Pachuca Honesta, cercana y moderna Pachuca con infraestructura y servicios de calidad
Alineación al PMD, Objetivo Estratégico:	1.2	Mejora de la gestión pública
Alineación al PMD, Objetivo General:	1.2.D	Eficientar la administración de los recursos humanos materiales y financieros mediante el control y fortalecimiento de los procesos operativos internos en busca de disminuir considerablemente el gasto operativo
Alineación al PMD, Acción Estratégica:	1.2.D.5	Administrar los recursos humanos, materiales y financieros que permitan operar eficientemente los programas y proyectos en materia de obra pública

Datos de Identificación del Indicador

Nombre de la Actividad:	Coordinación Eficiente de los procesos, estrategias, lineamientos y acciones para la elaboración e integración de programas, proyectos y acciones que desarrolla cada Unidad Administrativa para el cumplimiento del Plan Municipal de Desarrollo 2024-2028.		
Nombre del Indicador:	Número de reuniones Internas y externas realizadas.		
Identificación del Indicador:	SO01A11		
Definición del Indicador:	Este indicador mide las reuniones programadas al interior de la Secretaría de Obras Públicas, Desarrollo Urbano, Vivienda y Movilidad así como las reuniones que la sociedad solicite en sus colonias a fin de impulsar el cumplimiento de los programas de cada unidad administrativa.		
Tipo de Indicador:	Estratégico		Gestión
Dimensión a Medir:	Eficacia	X	Eficiencia
	Calidad		Economía
Sentido del Indicador:	Ascendente	X	Descendente



Presidencia Municipal de Pachuca de Soto

Datos de Identificación del Programa presupuestario

Secretaría o Instituto a cargo:	700	Secretaría de Obras Públicas, Desarrollo Urbano, Vivienda y Movilidad.
Unidad responsable:	700	Secretaría de Obras Públicas, Desarrollo Urbano, Vivienda y Movilidad.
Programa:	SO01	Coordinación eficiente de la Secretaría de Obras Públicas, Desarrollo Urbano, Vivienda y Movilidad del Municipio de Pachuca de Soto.
Prioridades:	BIENESTAR	

Ficha de Indicador Actividad 2025

Responsable del Indicador	Secretaría de Obras Públicas, Desarrollo Urbano, Vivienda y Movilidad.
---------------------------	--

Criterios CREMAA

Características	Si	Justificación
Claridad	<input checked="" type="checkbox"/>	Es claro, porque la forma como está redactado el indicador es entendible.
Relevancia	<input checked="" type="checkbox"/>	Es relevante porque lo que mide se relaciona y cumple con los objetivos del resumen narrativo.
Economía	<input checked="" type="checkbox"/>	Es económico, toda vez que para obtener la medición no se requiere un costo adicional, ya que la información para construir este indicador se encuentra en los registros administrativos de la unidad responsable.
Monitorable	<input checked="" type="checkbox"/>	Es monitoreable, porque la información para desarrollar este indicador se puede obtener de los registros administrativos de la unidad responsable.
Adecuado	<input checked="" type="checkbox"/>	Es adecuado ya que el indicador es óptimo para su nivel y está vinculado directamente al resumen narrativo.
Aportación Marginal	<input checked="" type="checkbox"/>	El indicador fue el que se identificó con mayor aportación marginal. El indicador debe proveer información adicional en comparación con los otros indicadores propuestos.

La evaluación de los criterios CREMAA se realiza por parte de la Secretaría de Planeación y Evaluación.

Datos del Indicador

Fórmula:	$NTRIER = RR1 + RR2 + \dots + RRn$ <p>NTRIER= Número total de reuniones internas y externas realizadas RR1=Reunión realizada 1 RR2=Reunión realizada 2 RRn=Reunión realizada "n"</p>				
Variables:	Variable 1	Nombre:	Reunion realizada 1	Descripción de la variable:	Esta variable ocupa el lugar de sumando en el método de cálculo. Representa el valorde una Reunion realizada
		Unidad de medida:	Reunión	Fuentes de Información:	Memoria Fotografica
		Frecuencia:	Mensual	Desagregación geográfica:	Municipal
		Método de recopilación de datos:	Reporte en papel	Fecha de disponibilidad de la información:	Segunda semana después de la conclusión del mes anterior
	Variable 2	Nombre:	Reunion realizada 2	Descripción de la variable:	Esta variable ocupa el lugar de sumando en el método de cálculo. Representa el valorde una Reunion realizada
		Unidad de medida:	Reunión	Fuentes de Información:	Memoria Fotografica
		Frecuencia:	Mensual	Desagregación geográfica:	Municipal
		Método de recopilación de datos:	Reporte en papel	Fecha de disponibilidad de la información:	Segunda semana después de la conclusión del mes anterior



Presidencia Municipal de Pachuca de Soto

Datos de Identificación del Programa presupuestario

Secretaría o Instituto a cargo:	700	Secretaría de Obras Públicas, Desarrollo Urbano, Vivienda y Movilidad.
Unidad responsable:	700	Secretaría de Obras Públicas, Desarrollo Urbano, Vivienda y Movilidad.
Programa:	SO01	Coordinación eficiente de la Secretaría de Obras Públicas, Desarrollo Urbano, Vivienda y Movilidad del Municipio de Pachuca de Soto.
Prioridades:	BIENESTAR	

Ficha de Indicador Actividad 2025

Variable 3	Nombre:	Reunion realizada "n"	Descripción de la variable:	Esta variable ocupa el lugar de sumando en el método de cálculo. Representa el valor de una Reunion realizada	
	Unidad de medida:	Reunión	Fuentes de Información:	Memoria Fotografica	
	Frecuencia:	Mensual	Desagregación geográfica:	Municipal	
	Método de recopilación de datos:	Reporte en papel	Fecha de disponibilidad de la información:	Segunda semana después de la conclusión del mes anterior	
Medios de verificación:	Evidencia fotográfica de acuerdo al Formato de Medios de Verificación actualizado mensualmente por el Despacho de la Secretaria.				
Unidad de medida del resultado:	Número				
Frecuencia de medición:	Mensual		Período de cumplimiento:	Enero - Diciembre de 2025)	
Semaforización:	Verde:	>66.66	Línea base:	Valor:	48 Reuniones
	Amarillo:	<66.66		Año:2024	Periodo: Enero - diciembre de 2024
	Rojo:	<33.33		Valor Relativo	48.00
	Meta 2025:		Valor Absoluto	92.31%	
	Factibilidad	"La meta es factible pero al mismo tiempo es retardadora ya que se puede alcanzar la meta, teniendo como antecedente el año anterior"			

Elaboró

P.Arg. Jose Armando Ramos Bautista
Secretario Particular

Revisó

M.A.C. Prisciliano Carlos Salinas
Hernandez
Enlace PBR

Autorizó

Arq. Alba María Elsa Castillo Perea
Secretaria de Obras Públicas,
Desarrollo Urbano, Vivienda y
Movilidad



Presidencia Municipal de Pachuca de Soto

Datos de Identificación del Programa presupuestario

Secretaría o Instituto a cargo:	700	Secretaría de Obras Públicas, Desarrollo Urbano, Vivienda y Movilidad.
Unidad responsable:	700	Secretaría de Obras Públicas, Desarrollo Urbano, Vivienda y Movilidad.
Programa:	SO01	Coordinación eficiente de la Secretaría de Obras Públicas, Desarrollo Urbano, Vivienda y Movilidad del Municipio de Pachuca de Soto.
Prioridades:	BIENESTAR	

Ficha de Indicador Actividad 2025

Definición del Programa:	Dar cumplimiento a las atribuciones y funciones contenidas en el reglamento interior de la Administración Pública Municipal de Pachuca de Soto, en estricto apego al Plan Municipal de Desarrollo, mediante una correcta administración y ejecución de obras, acciones y actividades.	
Objetivo del Programa:	Apoyo eficientemente a la o el Presidente Municipal en la conducción de la política enfocada al diseño, proyección, construcción, conservación y mantenimiento de la infraestructura y patrimonio inmobiliario del Municipio de Pachuca de Soto, a través de una vocación de gestión pública municipal comprometida con una administración eficaz y eficiente en el manejo de los recursos asignados.	
¿Este programa cuenta con similitud o se complementa con algún otro u otros programas presupuestarios de la Administración Pública Municipal?	<input type="checkbox"/>	N/A
Beneficiarios del Programa:	7	Unidades Administrativas
Medios de verificación del padrón de beneficiarios:	<input checked="" type="checkbox"/>	Evidencia fotográfica de reuniones asistidas por la Titular de la Secretaría de Obras Públicas, Desarrollo Urbano, Vivienda y Movilidad de acuerdo al Formato de Medios de Verificación actualizado mensualmente por el Despacho de la Secretaría.
Alineación al PND, Eje:	1 2	Política Y Gobierno Política Social
Alineación al PND, Objetivo:	1 8	Erradicar la corrupción y reactivar la procuración de justicia Desarrollo Urbano y Vivienda
Alineación al PED, Acuerdo:	1 4	Acuerdo para un Gobierno Cercano, Justo y Honesto Acuerdo para el Desarrollo Sostenible e Infraestructura transformadora
Alineación al PED, Objetivo:	1.9 4.1 4.2	Fortalecimiento de la Procuración de Justicia Infraestructura para el desarrollo social y sostenible Planeación territorial y urbana
Alineación al PED, Estrategia:	1.1.1 4.1.3 4.2.1	Ofrecer un servicio público responsable y empático Promover el desarrollo de los servicios de infraestructura Transformar la planeación y gestión ecológica, territorial y urbana de Hidalgo



Presidencia Municipal de Pachuca de Soto

Datos de Identificación del Programa presupuestario

Secretaría o Instituto a cargo:	700	Secretaría de Obras Públicas, Desarrollo Urbano, Vivienda y Movilidad.
Unidad responsable:	700	Secretaría de Obras Públicas, Desarrollo Urbano, Vivienda y Movilidad.
Programa:	SO01	Coordinación eficiente de la Secretaría de Obras Públicas, Desarrollo Urbano, Vivienda y Movilidad del Municipio de Pachuca de Soto.
Prioridades:	BIENESTAR	

Ficha de Indicador Actividad 2025

Alineación al PED, Línea de acción:	1.1.1.1 4.1.3.1 4.1.3.3 4.1.3.5 4.1.4.1 4.2.1.1 4.2.1.5	<p>Contar con servidoras y servidores públicos que provean una atención orientada al beneficio de la ciudadanía, comprendiendo sus necesidades e intereses, sin distinción alguna.</p> <p>Ampliar la cobertura y efectividad de los servicios de electrificación y alumbrado público en el ámbito urbano y rural con énfasis en las energías limpias y no contaminantes</p> <p>Ampliar la cobertura y mantenimiento a la infraestructura, servicios de drenaje y alcantarillado público en el ámbito urbano y rural</p> <p>Abatir el rezago habitacional y mejorar el estado de las viviendas en la entidad, brindando una especial atención a los grupos vulnerables y las regiones con mayores problemáticas en la materia</p> <p>Construir, conservar, recuperar, reconstruir, rehabilitar y ampliar la red estatal de carreteras, carreteras alimentadoras, caminos rurales, brechas y puentes, con una visión de largo plazo y austeridad responsable</p> <p>Promover la realización y actualización de los programas de desarrollo urbano y ordenamiento territorial de la entidad, regiones, zonas metropolitanas, municipios, parciales o de polígonos, que sean necesarios, así como otros instrumentos de planeación en el tema, considerando para ello los elementos de la nueva Agenda Urbana</p> <p>Mejorar la imagen del paisaje urbano, así como la limpieza del entorno público, con acciones diversas que incluyan el ordenamiento de los materiales publicitarios, así como de comunicación</p>
Alineación al PMD, Eje:	1 5	Pachuca Honesta, cercana y moderna Pachuca con infraestructura y servicios de calidad
Alineación al PMD, Objetivo	1.2	Mejora de la gestión pública
Alineación al PMD, Objetivo General:	1.2.D	Eficientar la administración de los recursos humanos materiales y financieros mediante el control y fortalecimiento de los procesos operativos internos en busca de disminuir considerablemente el gasto operativo
Alineación al PMD, Acción Estratégica:	1.2.D.5	Administrar los recursos humanos, materiales y financieros que permitan operar eficientemente los programas y proyectos en materia de obra pública

Datos de Identificación del Indicador

Nombre de la Actividad:	Formular e instrumentar de manera adecuada las políticas indicadas en el Plan Municipal de Desarrollo 2024-2028 para atender los planteamientos de todos los sectores de la sociedad e impulsar el desarrollo integral de Pachuca.		
Nombre del Indicador:	Número de reuniones del Comité de Planeación para el Desarrollo Municipal (COPLADEM).		
Identificación del Indicador:	SO01A12		
Definición del Indicador:	Este indicador contempla el número total de las sesiones de este Comité celebradas durante todo el año		
Tipo de Indicador:	Estratégico		Gestión X
Dimensión a Medir:	Eficacia	X	Eficiencia
	Calidad		Economía
Sentido del Indicador:	Ascendente	X	Descendente
Responsable del Indicador	Secretaría de Obras Públicas, Desarrollo Urbano, Vivienda y Movilidad.		



Presidencia Municipal de Pachuca de Soto

Datos de Identificación del Programa presupuestario

Secretaría o Instituto a cargo:	700	Secretaría de Obras Públicas, Desarrollo Urbano, Vivienda y Movilidad.
Unidad responsable:	700	Secretaría de Obras Públicas, Desarrollo Urbano, Vivienda y Movilidad.
Programa:	SO01	Coordinación eficiente de la Secretaría de Obras Públicas, Desarrollo Urbano, Vivienda y Movilidad del Municipio de Pachuca de Soto.
Prioridades:	BIENESTAR	

Ficha de Indicador Actividad 2025

Criterios CREMAA

Características	Si	Justificación
Claridad	<input checked="" type="checkbox"/>	Es claro, porque la forma como está redactado el indicador es entendible.
Relevancia	<input checked="" type="checkbox"/>	Es relevante porque lo que mide se relaciona y cumple con los objetivos del resumen narrativo.
Economía	<input checked="" type="checkbox"/>	Es económico, toda vez que para obtener la medición no se requiere un costo adicional, ya que la información para construir este indicador se encuentra en los registros administrativos de la unidad responsable.
Monitorable	<input checked="" type="checkbox"/>	Es monitoreable, porque la información para desarrollar este indicador se puede obtener de los registros administrativos de la unidad responsable.
Adecuado	<input checked="" type="checkbox"/>	Es adecuado ya que el indicador es óptimo para su nivel y está vinculado directamente al resumen narrativo.
Aportación Marginal	<input checked="" type="checkbox"/>	El indicador fue el que se identificó con mayor aportación marginal. El indicador debe proveer información adicional en comparación con los otros indicadores propuestos.

La evaluación de los criterios CREMAA se realiza por parte de la Secretaría de Planeación y Evaluación.

Datos del Indicador

Fórmula:	$NTARCR = ARR1 + ARR2 + \dots + ARRn$ NTARCR= Número total de de asistencia a reuniones que el Comité realiza ARR1=Asistencia a la Reunión convocada 1 ARR2=Asistencia a la Reunión convocada 2 ARRn=Asistencia a la Reunión convocada "n"				
Variables:	Variable 1	Nombre:	Asistencia a la Reunión convocada 1	Descripción de la variable:	Esta variable ocupa el lugar de sumando en el método de cálculo. Representa el valor de una Reunion convocada
		Unidad de medida:	Reunión	Fuentes de Información:	Memoria Fotografica
		Frecuencia:	Mensual	Desagregación geográfica:	Municipal
		Método de recopilación de datos:	Reporte en papel	Fecha de disponibilidad de la información:	Segunda semana después de la conclusión del mes anterior
	Variable 2	Nombre:	Asistencia a la Reunión convocada 2	Descripción de la variable:	Esta variable ocupa el lugar de sumando en el método de cálculo. Representa el valor de una Reunion convocada
		Unidad de medida:	Reunión	Fuentes de Información:	Memoria Fotografica
		Frecuencia:	Mensual	Desagregación geográfica:	Municipal
		Método de recopilación de datos:	Reporte en papel	Fecha de disponibilidad de la información:	Segunda semana después de la conclusión del mes anterior
		Nombre:	Asistencia a la Reunión convocada "n"	Descripción de la variable:	Esta variable ocupa el lugar de sumando en el método de cálculo. Representa el valor de una Reunion convocada



Presidencia Municipal de Pachuca de Soto

Datos de Identificación del Programa presupuestario

Secretaría o Instituto a cargo:	700	Secretaría de Obras Públicas, Desarrollo Urbano, Vivienda y Movilidad.
Unidad responsable:	700	Secretaría de Obras Públicas, Desarrollo Urbano, Vivienda y Movilidad.
Programa:	SO01	Coordinación eficiente de la Secretaría de Obras Públicas, Desarrollo Urbano, Vivienda y Movilidad del Municipio de Pachuca de Soto.
Prioridades:	BIENESTAR	

Ficha de Indicador Actividad 2025

Variable 3	Unidad de medida:	Reunión	Fuentes de Información:	Memoria Fotográfica	
	Frecuencia:	Mensual	Desagregación geográfica:	Municipal	
	Método de recopilación de datos:	Reporte en papel	Fecha de disponibilidad de la información:	Segunda semana después de la conclusión del mes anterior	
Medios de verificación:	Evidencia fotográfica de reuniones asistidas por la Titular de la Secretaría de Obras Públicas, Desarrollo Urbano, Vivienda y Movilidad de acuerdo al Formato de Medios de Verificación actualizado mensualmente por el Despacho de la Secretaría.				
Unidad de medida del resultado:	Número				
Frecuencia de medición:	Mensual	Período de cumplimiento:		Enero - Diciembre de 2025)	
Semaforización:	Verde:	>66.66	Línea base:		Valor: 2
	Amarillo:	<66.66			Reuniones COPLADEM
	Rojo:	<33.33	Meta 2025:	Año: 2024	Período: Enero - diciembre de 2024
			Valor Relativo	4.00	Valor Absoluto
		Factibilidad	"La meta es factible pero al mismo tiempo es retardadora ya que se puede alcanzar la meta, teniendo como antecedente el año anterior"		

Elaboró

P. Arq. José Arriando Ramos Bautista
Secretario Particular

Revisó

M.A.C. Prisciliano Carlos Salinas
Hernández
Enlace PBR

Autorizó

Arq. Alba María Elsa Castillo Perea
Secretaria de Obras Públicas,
Desarrollo Urbano, Vivienda y
Movilidad



Presidencia Municipal de Pachuca de Soto

Datos de Identificación del Programa presupuestario

Secretaría o Instituto a cargo:	700	Secretaría de Obras Públicas, Desarrollo Urbano, Vivienda y Movilidad.
Unidad responsable:	710	Dirección de Obras Públicas
Programa:	SO01	Coordinación eficiente de la Secretaría de Obras Públicas, Desarrollo Urbano, Vivienda y Movilidad del Municipio de Pachuca de Soto.
Prioridades:	BIENESTAR	

Ficha de Indicador Componente 2025

Definición del Programa:	Dar cumplimiento a las atribuciones y funciones contenidas en el reglamento interior de la Administración Pública Municipal de Pachuca de Soto, en estricto apego al Plan Municipal de Desarrollo, mediante una correcta administración y ejecución de obras, acciones y actividades.	
Objetivo del Programa:	Apoyo eficientemente a la o el Presidente Municipal en la conducción de la política enfocada al diseño, proyección, construcción, conservación y mantenimiento de la infraestructura y patrimonio inmobiliario del Municipio de Pachuca de Soto, a través de una vocación de gestión pública municipal comprometida con una administración eficaz y eficiente en el manejo de los recursos asignados.	
¿Este programa cuenta con similitud o se complementa con algún otro u otros programas presupuestarios de la Administración Pública Municipal?	<input type="checkbox"/>	N/A
Beneficiarios del Programa:	40,000 beneficiarios indirectos	Beneficiarios directos residentes de las obras
Medios de verificación del padrón de beneficiarios:	<input checked="" type="checkbox"/>	Acta de Entrega - física de obras públicas y que se hacen entrega a la Dirección de Administración de esta secretaría mediante Memorandum signado por la Dirección de Obras Públicas trimestralmente
Alineación al PND, Eje:	1 2	Política Y Gobierno Política Social
Alineación al PND, Objetivo:	1 8	Erradicar la corrupción y reactivar la procuración de justicia Desarrollo Urbano y Vivienda
Alineación al PED, Acuerdo:	1 4	Acuerdo para un Gobierno Cercano, Justo y Honesto Acuerdo para el Desarrollo Sostenible e Infraestructura transformadora
Alineación al PED, Objetivo:	1.9 4.1 4.2	Fortalecimiento de la Procuración de Justicia Infraestructura para el desarrollo social y sostenible Planeación territorial y urbana
Alineación al PED, Estrategia:	1.1.1 4.1.3 4.2.1	Ofrecer un servicio público responsable y empático Promover el desarrollo de los servicios de infraestructura Transformar la planeación y gestión ecológica, territorial y urbana de Hidalgo



Presidencia Municipal de Pachuca de Soto

Datos de Identificación del Programa presupuestario

Secretaría o Instituto a cargo:	700	Secretaría de Obras Públicas, Desarrollo Urbano, Vivienda y Movilidad.
Unidad responsable:	710	Dirección de Obras Públicas
Programa:	SO01	Coordinación eficiente de la Secretaría de Obras Públicas, Desarrollo Urbano, Vivienda y Movilidad del Municipio de Pachuca de Soto.
Prioridades:	BIENESTAR	

Ficha de Indicador Componente 2025

Alineación al PED, Línea de acción:	1.1.1.1 4.1.3.1 4.1.3.3 4.1.3.5 4.1.4.1 4.2.1.1 4.2.1.5	<p>Contar con servidoras y servidores públicos que provean una atención orientada al beneficio de la ciudadanía, comprendiendo sus necesidades e intereses, sin distinción alguna.</p> <p>Ampliar la cobertura y efectividad de los servicios de electrificación y alumbrado público en el ámbito urbano y rural con énfasis en las energías limpias y no contaminantes</p> <p>Ampliar la cobertura y mantenimiento a la infraestructura, servicios de drenaje y alcantarillado público en el ámbito urbano y rural</p> <p>Abatir el rezago habitacional y mejorar el estado de las viviendas en la entidad, brindando una especial atención a los grupos vulnerables y las regiones con mayores problemáticas en la materia</p> <p>Construir, conservar, recuperar, reconstruir, rehabilitar y ampliar la red estatal de carreteras, carreteras alimentadoras, caminos rurales, brechas y puentes, con una visión de largo plazo y austeridad responsable</p> <p>Promover la realización y actualización de los programas de desarrollo urbano y ordenamiento territorial de la entidad, regiones, zonas metropolitanas, municipios, parciales o de polígonos, que sean necesarios, así como otros instrumentos de planeación en el tema, considerando para ello los elementos de la nueva Agenda Urbana</p> <p>Mejorar la imagen del paisaje urbano, así como la limpieza del entorno público, con acciones diversas que incluyan el ordenamiento de los materiales publicitarios, así como de comunicación</p>
Alineación al PMD, Eje:	1 5	Pachuca Honesta, cercana y moderna Pachuca con infraestructura y servicios de calidad
Alineación al PMD, Objetivo Estratégico:	1.2	Mejora de la gestión pública
Alineación al PMD, Objetivo General:	1.2.D	Eficientar la administración de los recursos humanos materiales y financieros mediante el control y fortalecimiento de los procesos operativos internos en busca de disminuir considerablemente el gasto operativo
Alineación al PMD, Acción Estratégica:	1.2.D.5	Administrar los recursos humanos, materiales y financieros que permitan operar eficientemente los programas y proyectos en materia de obra pública

Datos de Identificación del Indicador

Nombre del Componente:	Supervisión, Vigilancia, Ejecución y Entrega de Obra Pública e Infraestructura		
Nombre del Indicador:	Porcentaje de obras entregadas		
Identificación del Indicador:	SO01C2		
Definición del Indicador:	Este indicador mide el cumplimiento de los procesos administrativos necesarios para la integración para pago de la obra pública autorizada conforme la normatividad vigente		
Tipo de Indicador:	Estratégico		Gestión X
	Eficacia		Eficiencia X
Dimensión a Medir:	Calidad		Economía
	Ascendente	X	Descendente
Sentido del Indicador:			
Responsable del Indicador	Dirección de Obras Públicas		

Crerios CREMAA

Características	Si	Justificación
-----------------	----	---------------



Presidencia Municipal de Pachuca de Soto

Datos de Identificación del Programa presupuestario

Secretaría o Instituto a cargo:	700	Secretaría de Obras Públicas, Desarrollo Urbano, Vivienda y Movilidad.
Unidad responsable:	710	Dirección de Obras Públicas
Programa:	SO01	Coordinación eficiente de la Secretaría de Obras Públicas, Desarrollo Urbano, Vivienda y Movilidad del Municipio de Pachuca de Soto.
Prioridades:	BIENESTAR	

Ficha de Indicador Componente 2025

Claridad	<input checked="" type="checkbox"/>	Es claro, porque la forma como está redactado el indicador es entendible.
Relevancia	<input checked="" type="checkbox"/>	Es relevante porque lo que mide se relaciona y cumple con los objetivos del resumen narrativo.
Economía	<input checked="" type="checkbox"/>	Es económico, toda vez que para obtener la medición no se requiere un costo adicional, ya que la información para construir este indicador se encuentra en los registros administrativos de la unidad responsable.
Monitorable	<input checked="" type="checkbox"/>	Es monitoreable, porque la información para desarrollar este indicador se puede obtener de los registros administrativos de la unidad responsable.
Adecuado	<input checked="" type="checkbox"/>	Es adecuado ya que el indicador es óptimo para su nivel y está vinculado directamente al resumen narrativo.
Aportación Marginal	<input checked="" type="checkbox"/>	El indicador fue el que se identificó con mayor aportación marginal. El indicador debe proveer información adicional en comparación con los otros indicadores propuestos.

La evaluación de los criterios CREMAA se realiza por parte de la Secretaría de Planeación y Evaluación.

Datos del Indicador

Fórmula:	$POE = (NOT/NOP) * 100$ POE=Porcentaje de obras entregadas NOT=Número de obras tramitadas NOP= Numero de obras programadas				
Variables:	Variable 1	Nombre:	Número de obras tramitadas	Descripción de la variable:	Esta variable ocupa el lugar de numerador en el método de cálculo. Representa la suma de las obras entregadas
		Unidad de medida:	Obras	Fuentes de Información:	Acta de Entrega - física
		Frecuencia:	Trimestral	Desagregación geográfica:	Municipal
		Método de recopilación de datos:	Reporte en papel	Fecha de disponibilidad de la información:	Primera semana después del termino del trimestre
	Variable 2	Nombre:	Numero de obras programadas	Descripción de la variable:	Esta variable ocupa el lugar de denominador en el método de cálculo. Representa al total de obras programadas
		Unidad de medida:	Obras	Fuentes de Información:	Calendarizado Programado
		Frecuencia:	Trimestral	Desagregación geográfica:	Municipal
		Método de recopilación de datos:	Reporte en papel	Fecha de disponibilidad de la información:	Primera semana después del termino del trimestre
Medios de verificación:	Acta de Entrega - física de obras publicas y que se hacen entrega a la Direccion de Administracion de esta secretaria mediante Memorandum signado por la Dirección de Obras Públicas trimestralmente				
Unidad de medida del resultado:	Porcentaje				
Frecuencia de medición:	Trimestral	Período de cumplimiento:		Enero - Diciembre de 2025)	



Presidencia Municipal de Pachuca de Soto

Datos de Identificación del Programa presupuestario

Secretaría o Instituto a cargo:	700	Secretaría de Obras Públicas, Desarrollo Urbano, Vivienda y Movilidad.
Unidad responsable:	710	Dirección de Obras Públicas
Programa:	SO01	Coordinación eficiente de la Secretaría de Obras Públicas, Desarrollo Urbano, Vivienda y Movilidad del Municipio de Pachuca de Soto.
Prioridades:	BIENESTAR	

Ficha de Indicador Componente 2025

Semaforización:	Verde:	>66.66	Línea base:	Valor: 100% de Obras	
	Amarillo:	<66.66		Año: 2024	
	Rojo:	<33.33	Meta 2025:	Valor Relativo	100.0%
				Valor Absoluto	113
			Factibilidad	"La meta es factible pero al mismo tiempo es retadora ya que se puede alcanzar la meta, teniendo como antecedente el año anterior"	

Elaboró

Arq. Armando Gerónimo Pineda Roldan
Director de Obras Públicas

Revisó

M.A.C. Prisciliano Carlos Salinas
Hernandez
Enlace PBR

Autorizó

Arq. Alba María Elsa Castillo Perea
Secretaria de Obras Públicas,
Desarrollo Urbano, Vivienda y
Movilidad



Presidencia Municipal de Pachuca de Soto

Datos de Identificación del Programa presupuestario

Secretaría o Instituto a cargo:	700	Secretaría de Obras Públicas, Desarrollo Urbano, Vivienda y Movilidad.
Unidad responsable:	710	Dirección de Obras Públicas
Programa:	SO01	Coordinación eficiente de la Secretaría de Obras Públicas, Desarrollo Urbano, Vivienda y Movilidad del Municipio de Pachuca de Soto.
Prioridades:	BIENESTAR	

Ficha de Indicador Actividad 2025

Definición del Programa:	Dar cumplimiento a las atribuciones y funciones contenidas en el reglamento interior de la Administración Pública Municipal de Pachuca de Soto, en estricto apego al Plan Municipal de Desarrollo, mediante una correcta administración y ejecución de obras, acciones y actividades.	
Objetivo del Programa:	Apoyo eficientemente a la o el Presidente Municipal en la conducción de la política enfocada al diseño, proyección, construcción, conservación y mantenimiento de la infraestructura y patrimonio inmobiliario del Municipio de Pachuca de Soto, a través de una vocación de gestión pública municipal comprometida con una administración eficaz y eficiente en el manejo de los recursos asignados.	
¿Este programa cuenta con similitud o se complementa con algún otro u otros programas presupuestarios de la Administración Pública Municipal?	<input type="checkbox"/>	N/A
Beneficiarios del Programa:	40000	Beneficiarios Directos
Medios de verificación del padrón de beneficiarios:	<input checked="" type="checkbox"/>	Estimaciones de Obra, Se hacen entrega a la Dirección de Administración de esta secretaría mediante Memorandum interno signado por la Dirección de Obras Públicas mensualmente
Alineación al PND, Eje:	1 2	Política Y Gobierno Política Social
Alineación al PND, Objetivo:	1 8	Erradicar la corrupción y reactivar la procuración de justicia Desarrollo Urbano y Vivienda
Alineación al PED, Acuerdo:	1 4	Acuerdo para un Gobierno Cercano, Justo y Honesto Acuerdo para el Desarrollo Sostenible e Infraestructura transformadora
Alineación al PED, Objetivo:	1.9 4.1 4.2	Fortalecimiento de la Procuración de Justicia Infraestructura para el desarrollo social y sostenible Planeación territorial y urbana
Alineación al PED, Estrategia:	1.1.1 4.1.3 4.2.1	Ofrecer un servicio público responsable y empático Promover el desarrollo de los servicios de infraestructura Transformar la planeación y gestión ecológica, territorial y urbana de Hidalgo



Presidencia Municipal de Pachuca de Soto

Datos de Identificación del Programa presupuestario

Secretaría o Instituto a cargo:	700	Secretaría de Obras Públicas, Desarrollo Urbano, Vivienda y Movilidad.
Unidad responsable:	710	Dirección de Obras Públicas
Programa:	SO01	Coordinación eficiente de la Secretaría de Obras Públicas, Desarrollo Urbano, Vivienda y Movilidad del Municipio de Pachuca de Soto.
Prioridades:	BIENESTAR	

Ficha de Indicador Actividad 2025

Alineación al PED, Línea de acción:		Contar con servidoras y servidores públicos que provean una atención orientada al beneficio de la ciudadanía, comprendiendo sus necesidades e intereses, sin distinción alguna. Ampliar la cobertura y efectividad de los servicios de electrificación y alumbrado público en el ámbito urbano y rural con énfasis en las energías limpias y no contaminantes Ampliar la cobertura y mantenimiento a la infraestructura, servicios de drenaje y alcantarillado público en el ámbito urbano y rural
	1.1.1.1	Abatir el rezago habitacional y mejorar el estado de las viviendas en la entidad, brindando una especial atención a los grupos vulnerables y las regiones con mayores problemáticas en la materia
	4.1.3.1	Construir, conservar, recuperar, reconstruir, rehabilitar y ampliar la red estatal de carreteras, carreteras alimentadoras, caminos rurales, brechas y puentes, con una visión de largo plazo y austeridad responsable
	4.1.3.3	Promover la realización y actualización de los programas de desarrollo urbano y ordenamiento territorial de la entidad, regiones, zonas metropolitanas, municipios, parciales o de polígonos, que sean necesarios, así como otros instrumentos de planeación en el tema, considerando para ello los elementos de la nueva Agenda Urbana
	4.1.3.5	Mejorar la imagen del paisaje urbano, así como la limpieza del entorno público, con acciones diversas que incluyan el ordenamiento de los materiales publicitarios, así como de comunicación
	4.1.4.1	
4.2.1.1		
4.2.1.5		
Alineación al PMD, Eje:	1 5	Pachuca Honesta, cercana y moderna Pachuca con infraestructura y servicios de calidad
Alineación al PMD, Objetivo	1.2	Mejora de la gestión pública
Alineación al PMD, Objetivo General:	1.2.D	Eficientar la administración de los recursos humanos materiales y financieros mediante el control y fortalecimiento de los procesos operativos internos en busca de disminuir considerablemente el gasto operativo
Alineación al PMD, Acción Estratégica:	1.2.D.5	Administrar los recursos humanos, materiales y financieros que permitan operar eficientemente los programas y proyectos en materia de obra pública

Datos de Identificación del Indicador

Nombre de la Actividad:	Eficiente seguimiento y control administrativo		
Nombre del Indicador:	Número de avances administrativos de los recursos asignados para la ejecución de Obra Pública		
Identificación del Indicador:	SO01A21		
Definición del Indicador:	Este indicador mide el número de estimaciones ingresadas para pago conforme la normatividad vigente		
Tipo de Indicador:	Estratégico		Gestión X
Dimensión a Medir:	Eficacia		Eficiencia X
	Calidad		Economía
Sentido del Indicador:	Ascendente	X	Descendente
Responsable del Indicador	Dirección de Obras Públicas		

Criterios CREMAA



Presidencia Municipal de Pachuca de Soto

Datos de Identificación del Programa presupuestario

Secretaría o Instituto a cargo:	700	Secretaría de Obras Públicas, Desarrollo Urbano, Vivienda y Movilidad.
Unidad responsable:	710	Dirección de Obras Públicas
Programa:	SO01	Coordinación eficiente de la Secretaría de Obras Públicas, Desarrollo Urbano, Vivienda y Movilidad del Municipio de Pachuca de Soto.
Prioridades:	BIENESTAR	

Ficha de Indicador Actividad 2025

Características	Si	Justificación
Claridad	<input checked="" type="checkbox"/>	Es claro, porque la forma como está redactado el indicador es entendible.
Relevancia	<input checked="" type="checkbox"/>	Es relevante porque lo que mide se relaciona y cumple con los objetivos del resumen narrativo.
Economía	<input checked="" type="checkbox"/>	Es económico, toda vez que para obtener la medición no se requiere un costo adicional, ya que la información para construir este indicador se encuentra en los registros administrativos de la unidad responsable.
Monitorable	<input checked="" type="checkbox"/>	Es monitoreable, porque la información para desarrollar este indicador se puede obtener de los registros administrativos de la unidad responsable.
Adecuado	<input checked="" type="checkbox"/>	Es adecuado ya que el indicador es óptimo para su nivel y está vinculado directamente al resumen narrativo.
Aportación Marginal	<input checked="" type="checkbox"/>	El indicador fue el que se identificó con mayor aportación marginal. El indicador debe proveer información adicional en comparación con los otros indicadores propuestos.

La evaluación de los criterios CREMAA se realiza por parte de la Secretaría de Planeación y Evaluación.

Datos del Indicador

Fórmula:	$NEOV = EOT1 + EOT2 + \dots + EOTn$ NEOV=Número de estimaciones de obra validadas en el periodo que se presenta EOT1=Estimaciones de obra tramitadas 1 en el periodo que se presenta EOT2=Estimaciones de obra tramitadas 2 en el periodo que se presenta EOTn=Estimaciones de obra tramitadas n en el periodo que se presenta				
Variables:	Variable 1	Nombre:	Estimaciones de obra tramitadas 1 en el periodo que se presenta	Descripción de la variable:	Esta variable ocupa el lugar de sumando en el método de cálculo. Representa el valor de la Estimación de obra tramitada
		Unidad de medida:	Estimación	Fuentes de Información:	Oficio recibido por parte de la area administrativa
		Frecuencia:	Mensual	Desagregación geográfica:	Municipal
		Método de recopilación de datos:	Reporte en papel	Fecha de disponibilidad de la información:	Segunda semana después de la conclusión del mes anterior
	Variable 2	Nombre:	Estimaciones de obra tramitadas 2 en el periodo que se presenta	Descripción de la variable:	Esta variable ocupa el lugar de sumando en el método de cálculo. Representa el valor de la Estimación de obra tramitada
		Unidad de medida:	Estimación	Fuentes de Información:	Oficio recibido por parte de la area administrativa
		Frecuencia:	Mensual	Desagregación geográfica:	Municipal
		Método de recopilación de datos:	Reporte en papel	Fecha de disponibilidad de la información:	Segunda semana después de la conclusión del mes anterior
		Nombre:	Estimaciones de obra tramitadas "n" en el periodo que se presenta	Descripción de la variable:	Esta variable ocupa el lugar de sumando en el método de cálculo. Representa el valor de la Estimación de obra tramitada




Presidencia Municipal de Pachuca de Soto

Datos de Identificación del Programa presupuestario

Secretaría o Instituto a cargo:	700	Secretaría de Obras Públicas, Desarrollo Urbano, Vivienda y Movilidad.
Unidad responsable:	710	Dirección de Obras Públicas
Programa:	SO01	Coordinación eficiente de la Secretaría de Obras Públicas, Desarrollo Urbano, Vivienda y Movilidad del Municipio de Pachuca de Soto.
Prioridades:	BIENESTAR	


Ficha de Indicador Actividad 2025

Variable 3	Unidad de medida:	Estimación de obra	Fuentes de Información:	Oficio recibido por parte de la área administrativa	
	Frecuencia:	Mensual	Desagregación geográfica:	Municipal	
	Método de recopilación de datos:	Reporte en papel	Fecha de disponibilidad de la información:	Segunda semana después de la conclusión del mes anterior	
Medios de verificación:	Estimaciones de Obra, Se hacen entrega a la Dirección de Administración de esta secretaría mediante Memorandum interno signado por la Dirección de Obras Públicas mensualmente				
Unidad de medida del resultado:	Número				
Frecuencia de medición:	Mensual	Período de cumplimiento:			Enero - Diciembre de 2025)
Semafización:	Verde:	>66.66	Línea base:		Valor: 113 Estimaciones de Obra
	Amarillo:	<66.66			Año:2024
	Rojo:	<33.33	Meta 2025:	Valor Relativo	113.00
				Valor Absoluto	100.00%
			Factibilidad	"La meta es factible pero al mismo tiempo es retardadora ya que se puede alcanzar la meta, teniendo como antecedente el año anterior"	

Elaboró

 Arq. Armando Gerónimo Pineda Roldan
 Director de Obras Públicas

Revisó

 M.A.C. Prisciliano Carlos Salinas
 Hernandez
 Enlace PBR

Autorizó

 Arq. Alba María Elsa Castillo Perea
 Secretaria de Obras Públicas,
 Desarrollo Urbano, Vivienda y
 Movilidad



Presidencia Municipal de Pachuca de Soto

Datos de Identificación del Programa presupuestario

Secretaría o Instituto a cargo:	700	Secretaría de Obras Públicas, Desarrollo Urbano, Vivienda y Movilidad.
Unidad responsable:	720	Dirección de Desarrollo Urbano
Programa:	SO01	Coordinación eficiente de la Secretaría de Obras Públicas, Desarrollo Urbano, Vivienda y Movilidad del Municipio de Pachuca de Soto.
Prioridades:	BIENESTAR	

Ficha de Indicador Componente 2025

Definición del Programa:	Dar cumplimiento a las atribuciones y funciones contenidas en el reglamento interior de la Administración Pública Municipal de Pachuca de Soto, en estricto apego al Plan Municipal de Desarrollo, mediante una correcta administración y ejecución de obras, acciones y actividades.	
Objetivo del Programa:	Apoyo eficientemente a la o el Presidente Municipal en la conducción de la política enfocada al diseño, proyección, construcción, conservación y mantenimiento de la infraestructura y patrimonio inmobiliario del Municipio de Pachuca de Soto, a través de una vocación de gestión pública municipal comprometida con una administración eficaz y eficiente en el manejo de los recursos asignados.	
¿Este programa cuenta con similitud o se complementa con algún otro u otros programas presupuestarios de la Administración Pública Municipal?	<input type="checkbox"/>	N/A
Beneficiarios del Programa:	2889	Beneficiarios directos
Medios de verificación del padrón de beneficiarios:	<input checked="" type="checkbox"/>	Reportes de las áreas de esta dirección de acuerdo a los formatos de Relación de Licencias de Uso de Suelo entregadas, Relación de licencias de Construcción entregadas, Relación de Licencias de Urbanización entregadas y Relación de Licencias de Anuncios entregadas, la actualización de la información es trimestralmente.
Alineación al PND, Eje:	1 2	Política Y Gobierno Política Social
Alineación al PND, Objetivo:	1 8	Erradicar la corrupción y reactivar la procuración de justicia Desarrollo Urbano y Vivienda
Alineación al PED, Acuerdo:	1 4	Acuerdo para un Gobierno Cercano, Justo y Honesto Acuerdo para el Desarrollo Sostenible e Infraestructura transformadora
Alineación al PED, Objetivo:	1.9 4.1 4.2	Fortalecimiento de la Procuración de Justicia Infraestructura para el desarrollo social y sostenible Planeación territorial y urbana
Alineación al PED, Estrategia:	1.1.1 4.1.3 4.2.1	Ofrecer un servicio público responsable y empático Promover el desarrollo de los servicios de infraestructura Transformar la planeación y gestión ecológica, territorial y urbana de Hidalgo

Handwritten signature and initials in blue ink.



Presidencia Municipal de Pachuca de Soto

Datos de Identificación del Programa presupuestario

Secretaría o Instituto a cargo:	700	Secretaría de Obras Públicas, Desarrollo Urbano, Vivienda y Movilidad.
Unidad responsable:	720	Dirección de Desarrollo Urbano
Programa:	SO01	Coordinación eficiente de la Secretaría de Obras Públicas, Desarrollo Urbano, Vivienda y Movilidad del Municipio de Pachuca de Soto.
Prioridades:	BIENESTAR	

Ficha de Indicador Componente 2025

Alineación al PED, Línea de acción:	1.1.1.1 4.1.3.1 4.1.3.3 4.1.3.5 4.1.4.1 4.2.1.1 4.2.1.5	<p>Contar con servidoras y servidores públicos que provean una atención orientada al beneficio de la ciudadanía, comprendiendo sus necesidades e intereses, sin distinción alguna.</p> <p>Ampliar la cobertura y efectividad de los servicios de electrificación y alumbrado público en el ámbito urbano y rural con énfasis en las energías limpias y no contaminantes</p> <p>Ampliar la cobertura y mantenimiento a la infraestructura, servicios de drenaje y alcantarillado público en el ámbito urbano y rural</p> <p>Abatir el rezago habitacional y mejorar el estado de las viviendas en la entidad, brindando una especial atención a los grupos vulnerables y las regiones con mayores problemáticas en la materia</p> <p>Construir, conservar, recuperar, reconstruir, rehabilitar y ampliar la red estatal de carreteras, carreteras alimentadoras, caminos rurales, brechas y puentes, con una visión de largo plazo y austeridad responsable</p> <p>Promover la realización y actualización de los programas de desarrollo urbano y ordenamiento territorial de la entidad, regiones, zonas metropolitanas, municipios, parciales o de polígonos, que sean necesarios, así como otros instrumentos de planeación en el tema, considerando para ello los elementos de la nueva Agenda Urbana</p> <p>Mejorar la imagen del paisaje urbano, así como la limpieza del entorno público, con acciones diversas que incluyan el ordenamiento de los materiales publicitarios, así como de comunicación</p>
Alineación al PMD, Eje:	1 5	Pachuca Honesta, cercana y moderna Pachuca con infraestructura y servicios de calidad
Alineación al PMD, Objetivo Estratégico:	1.2	Mejora de la gestión pública
Alineación al PMD, Objetivo General:	1.2.D	Eficientar la administración de los recursos humanos materiales y financieros mediante el control y fortalecimiento de los procesos operativos internos en busca de disminuir considerablemente el gasto operativo
Alineación al PMD, Acción Estratégica:	1.2.D.5	Administrar los recursos humanos, materiales y financieros que permitan operar eficientemente los programas y proyectos en materia de obra pública

Datos de Identificación del Indicador

Nombre del Componente:	Aplicación de mejoras regulatorias para vigilar los asentamientos humanos y el desarrollo urbano del municipio			
Nombre del Indicador:	Porcentaje de regulación y conservación de los asentamientos humanos			
Identificación del Indicador:	SO01C3			
Definición del Indicador:	Este indicador mide el cumplimiento de solicitudes de Licencias ingresadas a la Secretaría de Obras Públicas, Desarrollo Urbano, Vivienda y Movilidad a fin de impulsar la expansión de la mancha urbana, consolidar un modelo de desarrollo urbano que genere bienestar, garantizar el Ordenamiento Territorial y dar certeza normativa sobre las acciones urbanas del municipio de Pachuca de Soto			
Tipo de Indicador:	Estratégico		Gestión	X
Dimensión a Medir:	Eficacia	X	Eficiencia	
	Calidad		Economía	
Sentido del Indicador:	Ascendente	X	Descendente	
Responsable del Indicador	Dirección de Desarrollo Urbano			



Presidencia Municipal de Pachuca de Soto

Datos de Identificación del Programa presupuestario

Secretaría o Instituto a cargo:	700	Secretaría de Obras Públicas, Desarrollo Urbano, Vivienda y Movilidad.
Unidad responsable:	720	Dirección de Desarrollo Urbano
Programa:	SO01	Coordinación eficiente de la Secretaría de Obras Públicas, Desarrollo Urbano, Vivienda y Movilidad del Municipio de Pachuca de Soto.
Prioridades:	BIENESTAR	

Ficha de Indicador Componente 2025

Criterios CREMAA

Características	Si	Justificación
Claridad	<input checked="" type="checkbox"/>	Es claro, porque la forma como está redactado el indicador es entendible.
Relevancia	<input checked="" type="checkbox"/>	Es relevante porque lo que mide se relaciona y cumple con los objetivos del resumen narrativo.
Economía	<input checked="" type="checkbox"/>	Es económico, toda vez que para obtener la medición no se requiere un costo adicional, ya que la información para construir este indicador se encuentra en los registros administrativos de la unidad responsable.
Monitorable	<input checked="" type="checkbox"/>	Es monitoreable, porque la información para desarrollar este indicador se puede obtener de los registros administrativos de la unidad responsable.
Adecuado	<input checked="" type="checkbox"/>	Es adecuado ya que el indicador es óptimo para su nivel y está vinculado directamente al resumen narrativo.
Aportación Marginal	<input checked="" type="checkbox"/>	El indicador fue el que se identificó con mayor aportación marginal. El indicador debe proveer información adicional en comparación con los otros indicadores propuestos.

La evaluación de los criterios CREMAA se realiza por parte de la Secretaría de Planeación y Evaluación.

Datos del Indicador

Fórmula:	$PRCAH = (NPTE / NTSR) * 100$ <p>PRCAH=Porcentaje de regulación y conservación de los asentamientos humanos NPTE= Número de permisos y tramites emitidos NTSR= Número total de solicitudes recibidas</p>				
Variables:	Variable 1	Nombre:	Número de permisos y tramites emitidos	Descripción de la variable:	Esta variable ocupa el lugar de numerador en el método de cálculo. Representa la suma de los permisos y tramites emitidos
		Unidad de medida:	Permisos	Fuentes de Información:	Reporte de area
		Frecuencia:	Trimestral	Desagregación geográfica:	Municipal
		Método de recopilación de datos:	Reporte en papel	Fecha de disponibilidad de la información:	Primera semana después del termino del trimestre
	Variable 2	Nombre:	Número total de solicitudes recibidas	Descripción de la variable:	Esta variable ocupa el lugar de denominador en el método de cálculo. Representa al total de de solicitudes recibidas
		Unidad de medida:	Permisos	Fuentes de Información:	Calendarizado Programado
		Frecuencia:	Trimestral	Desagregación geográfica:	Municipal
		Método de recopilación de datos:	Reporte en papel	Fecha de disponibilidad de la información:	Primera semana después del termino del trimestre



Presidencia Municipal de Pachuca de Soto

Datos de Identificación del Programa presupuestario

Secretaría o Instituto a cargo:	700	Secretaría de Obras Públicas, Desarrollo Urbano, Vivienda y Movilidad.
Unidad responsable:	720	Dirección de Desarrollo Urbano
Programa:	SO01	Coordinación eficiente de la Secretaría de Obras Públicas, Desarrollo Urbano, Vivienda y Movilidad del Municipio de Pachuca de Soto.
Prioridades:	BIENESTAR	


Ficha de Indicador Componente 2025

Medios de verificación:	Reportes de las áreas de esta dirección de acuerdo a los formatos de Relación de Licencias de Uso de Suelo entregadas, Relación de licencias de Construcción entregadas, Relación de Licencias de Urbanización entregadas y Relación de Licencias de Anuncios entregadas, la actualización de la información es trimestralmente.			
Unidad de medida del resultado:	Porcentaje			
Frecuencia de medición:	Trimestral	Período de cumplimiento:	Enero - Diciembre de 2025)	
Semafización:	Verde:	>66.66	Línea base:	
	Amarillo:	<66.66		
	Rojo:	<33.33	Valor Relativo	100.0%
			Valor Absoluto	1273
		Meta 2025:	Factibilidad	"La meta es factible pero al mismo tiempo es retardadora ya que se puede alcanzar la meta, teniendo como antecedente el año anterior"


Elaboró


Arq. María del Rosario Gutiérrez Rojas
Directora de Desarrollo Urbano

Revisó


M.A.C. Prisciliano Carlos Salinas
Hernández
Enlace PBR

Autorizo


Arq. Alba María Elsa Castillo Perea
Secretaria de Obras Públicas,
Desarrollo Urbano, Vivienda y
Movilidad



Presidencia Municipal de Pachuca de Soto

Datos de Identificación del Programa presupuestario

Secretaría o Instituto a cargo:	700	Secretaría de Obras Públicas, Desarrollo Urbano, Vivienda y Movilidad.
Unidad responsable:	720	Dirección de Desarrollo Urbano
Programa:	SO01	Coordinación eficiente de la Secretaría de Obras Públicas, Desarrollo Urbano, Vivienda y Movilidad del Municipio de Pachuca de Soto.
Prioridades:	BIENESTAR	

Ficha de Indicador Actividad 2025

Definición del Programa:	Dar cumplimiento a las atribuciones y funciones contenidas en el reglamento interior de la Administración Pública Municipal de Pachuca de Soto, en estricto apego al Plan Municipal de Desarrollo, mediante una correcta administración y ejecución de obras, acciones y actividades.	
Objetivo del Programa:	Apoyo eficientemente a la o el Presidente Municipal en la conducción de la política enfocada al diseño, proyección, construcción, conservación y mantenimiento de la infraestructura y patrimonio inmobiliario del Municipio de Pachuca de Soto, a través de una vocación de gestión pública municipal comprometida con una administración eficaz y eficiente en el manejo de los recursos asignados.	
¿Este programa cuenta con similitud o se complementa con algún otro u otros programas presupuestarios de la Administración Pública Municipal?	<input type="checkbox"/>	N/A
Beneficiarios del Programa:	2889	Beneficiarios directos
Medios de verificación del padrón de beneficiarios:	<input checked="" type="checkbox"/>	Reporte del área de acuerdo a los formatos de Relación de Licencias de Uso de Suelo entregadas, actualizado mensualmente.
Alineación al PND, Eje:	1 2	Política Y Gobierno Política Social
Alineación al PND, Objetivo:	1 8	Erradicar la corrupción y reactivar la procuración de justicia Desarrollo Urbano y Vivienda
Alineación al PED, Acuerdo:	1 4	Acuerdo para un Gobierno Cercano, Justo y Honesto Acuerdo para el Desarrollo Sostenible e Infraestructura transformadora
Alineación al PED, Objetivo:	1.9 4.1 4.2	Fortalecimiento de la Procuración de Justicia Infraestructura para el desarrollo social y sostenible Planeación territorial y urbana
Alineación al PED, Estrategia:	1.1.1 4.1.3 4.2.1	Ofrecer un servicio público responsable y empático Promover el desarrollo de los servicios de infraestructura Transformar la planeación y gestión ecológica, territorial y urbana de Hidalgo



Presidencia Municipal de Pachuca de Soto

Datos de Identificación del Programa presupuestario

Secretaría o Instituto a cargo:	700	Secretaría de Obras Públicas, Desarrollo Urbano, Vivienda y Movilidad.
Unidad responsable:	720	Dirección de Desarrollo Urbano
Programa:	SO01	Coordinación eficiente de la Secretaría de Obras Públicas, Desarrollo Urbano, Vivienda y Movilidad del Municipio de Pachuca de Soto.
Prioridades:	BIENESTAR	

Ficha de Indicador Actividad 2025

Alineación al PED, Línea de acción:		<p>Contar con servidoras y servidores públicos que provean una atención orientada al beneficio de la ciudadanía, comprendiendo sus necesidades e intereses, sin distinción alguna.</p> <p>Ampliar la cobertura y efectividad de los servicios de electrificación y alumbrado público en el ámbito urbano y rural con énfasis en las energías limpias y no contaminantes</p> <p>Ampliar la cobertura y mantenimiento a la infraestructura, servicios de drenaje y alcantarillado público en el ámbito urbano y rural</p> <p>Abatir el rezago habitacional y mejorar el estado de las viviendas en la entidad, brindando una especial atención a los grupos vulnerables y las regiones con mayores problemáticas en la materia</p> <p>Construir, conservar, recuperar, reconstruir, rehabilitar y ampliar la red estatal de carreteras, carreteras alimentadoras, caminos rurales, brechas y puentes, con una visión de largo plazo y austeridad responsable</p> <p>Promover la realización y actualización de los programas de desarrollo urbano y ordenamiento territorial de la entidad, regiones, zonas metropolitanas, municipios, parciales o de polígonos, que sean necesarios, así como otros instrumentos de planeación en el tema, considerando para ello los elementos de la nueva Agenda Urbana</p> <p>Mejorar la imagen del paisaje urbano, así como la limpieza del entorno público, con acciones diversas que incluyan el ordenamiento de los materiales publicitarios, así como de comunicación</p>
	1.1.1.1	
	4.1.3.1	
	4.1.3.3	
	4.1.3.5	
	4.1.4.1	
	4.2.1.1	
4.2.1.5		
Alineación al PMD, Eje:	1 5	Pachuca Honesta, cercana y moderna Pachuca con infraestructura y servicios de calidad
Alineación al PMD, Objetivo	1.2	Mejora de la gestión pública
Alineación al PMD, Objetivo General:	1.2.D	Eficientar la administración de los recursos humanos materiales y financieros mediante el control y fortalecimiento de los procesos operativos internos en busca de disminuir considerablemente el gasto operativo
Alineación al PMD, Acción Estratégica:	1.2.D.5	Administrar los recursos humanos, materiales y financieros que permitan operar eficientemente los programas y proyectos en materia de obra pública

Datos de Identificación del Indicador

Nombre de la Actividad:	Eficiente aplicación del Reglamento de Construcción en el Municipio		
Nombre del Indicador:	Número de licencias de uso de suelo emitidas		
Identificación del Indicador:	SO01A31		
Definición del Indicador:	Este indicador mide los trámites en el cual se autoriza los usos y destinos específicos de un predio en base a lo que establezcan los programas de desarrollo urbano y a las compatibilidades de usos colindantes, la cual no autoriza su modificación, construcción, alteración o fraccionamiento.		
Tipo de Indicador:	Estratégico		Gestión
Dimensión a Medir:	Eficacia	X	Eficiencia
	Calidad		Economía
Sentido del Indicador:	Ascendente	X	Descendente
Responsable del Indicador	Dirección de Desarrollo Urbano		

Criterios CREMAA



Presidencia Municipal de Pachuca de Soto

Datos de Identificación del Programa presupuestario

Secretaría o Instituto a cargo:	700	Secretaría de Obras Públicas, Desarrollo Urbano, Vivienda y Movilidad.
Unidad responsable:	720	Dirección de Desarrollo Urbano
Programa:	SO01	Coordinación eficiente de la Secretaría de Obras Públicas, Desarrollo Urbano, Vivienda y Movilidad del Municipio de Pachuca de Soto.
Prioridades:	BIENESTAR	

Ficha de Indicador Actividad 2025

Características	Si	Justificación
Claridad	<input checked="" type="checkbox"/>	Es claro, porque la forma como está redactado el indicador es entendible.
Relevancia	<input checked="" type="checkbox"/>	Es relevante porque lo que mide se relaciona y cumple con los objetivos del resumen narrativo.
Economía	<input checked="" type="checkbox"/>	Es económico, toda vez que para obtener la medición no se requiere un costo adicional, ya que la información para construir este indicador se encuentra en los registros administrativos de la unidad responsable.
Monitorable	<input checked="" type="checkbox"/>	Es monitoreable, porque la información para desarrollar este indicador se puede obtener de los registros administrativos de la unidad responsable.
Adecuado	<input checked="" type="checkbox"/>	Es adecuado ya que el indicador es óptimo para su nivel y está vinculado directamente al resumen narrativo.
Aportación Marginal	<input checked="" type="checkbox"/>	El indicador fue el que se identificó con mayor aportación marginal. El indicador debe proveer información adicional en comparación con los otros indicadores propuestos.

La evaluación de los criterios CREMAA se realiza por parte de la Secretaría de Planeación y Evaluación.

Datos del Indicador

Fórmula:	$NTLUSE = NEA1 + NEA2 + \dots + NEAn$ <p>NTLUSE= Número Total de licencias de Uso de Suelo emitidas en el periodo que se presenta NEA1= Número de Expedientes Atendidos 1 NEA2= Número de Expedientes Atendidos 2 NEAn= Número de Expedientes Atendidos "n"</p>					
Variables:	Variable 1	Nombre:	Número de Expedientes Atendidos 1	Descripción de la variable:	Esta variable ocupa el lugar de sumando en el método de cálculo. Representa el valor de los Expedientes Atendidos	
		Unidad de medida:	Expediente	Fuentes de Información:	Reporte del area	
		Frecuencia:	Mensual	Desagregación geográfica:	Municipal	
		Método de recopilación de datos:	Reporte en papel	Fecha de disponibilidad de la información:	Segunda semana después de la conclusión del mes anterior	
	Variable 2	Nombre:	Número de Expedientes Atendidos 2	Descripción de la variable:	Esta variable ocupa el lugar de sumando en el método de cálculo. Representa el valor de los Expedientes Atendidos	
		Unidad de medida:	Expediente	Fuentes de Información:	Reporte del area	
		Frecuencia:	Mensual	Desagregación geográfica:	Municipal	
		Método de recopilación de datos:	Reporte en papel	Fecha de disponibilidad de la información:	Segunda semana después de la conclusión del mes anterior	
			Nombre:	Número de Expedientes Atendidos "n"	Descripción de la variable:	Esta variable ocupa el lugar de sumando en el método de cálculo. Representa el valor de los Expedientes Atendidos



Presidencia Municipal de Pachuca de Soto

Datos de Identificación del Programa presupuestario

Secretaría o Instituto a cargo:	700	Secretaría de Obras Públicas, Desarrollo Urbano, Vivienda y Movilidad.
Unidad responsable:	720	Dirección de Desarrollo Urbano
Programa:	SO01	Coordinación eficiente de la Secretaría de Obras Públicas, Desarrollo Urbano, Vivienda y Movilidad del Municipio de Pachuca de Soto.
Prioridades:	BIENESTAR	

Ficha de Indicador Actividad 2025

Variable 3	Unidad de medida:	Expediente	Fuentes de Información:	Reporte del area
	Frecuencia:	Mensual	Desagregación geográfica:	Municipal
	Método de recopilación de datos:	Reporte en papel	Fecha de disponibilidad de la información:	Segunda semana después de la conclusión del mes anterior
Medios de verificación:	Reporte del área de acuerdo a los formatos de Relación de Licencias de Uso de Suelo entregadas, actualizado mensualmente.			
Unidad de medida del resultado:	Número			
Frecuencia de medición:	Mensual	Periodo de cumplimiento:		Enero - Diciembre de 2025)
Semaforización:	Verde:	>66.66	Línea base:	Valor: 600 Licencias de Uso de Suelo
	Amarillo:	<66.66		Año:2024
	Rojo:	<33.33		Periodo: Enero - diciembre de 2024
			Meta 2025:	Valor Relativo 600.00 Valor Absoluto 47.13%
			Factibilidad	"La meta es factible pero al mismo tiempo es retardora ya que se puede alcanzar la meta, teniendo como antecedente el año anterior"

Elaboró

Arq. María del Rosario Gutiérrez Rojas
Directora de Desarrollo Urbano

Revisó

M.A.C. Prisciliano Carlos Salinas
Hernandez
Enlace PBR

Autorizó

Arq. Alba María Elsa Castillo Perea
Secretaria de Obras Públicas,
Desarrollo Urbano, Vivienda y
Movilidad



Presidencia Municipal de Pachuca de Soto

Datos de Identificación del Programa presupuestario

Secretaría o Instituto a cargo:	700	Secretaría de Obras Públicas, Desarrollo Urbano, Vivienda y Movilidad.
Unidad responsable:	720	Dirección de Desarrollo Urbano
Programa:	SO01	Coordinación eficiente de la Secretaría de Obras Públicas, Desarrollo Urbano, Vivienda y Movilidad del Municipio de Pachuca de Soto.
Prioridades:	BIENESTAR	

Ficha de Indicador Actividad 2025

Definición del Programa:	Dar cumplimiento a las atribuciones y funciones contenidas en el reglamento interior de la Administración Pública Municipal de Pachuca de Soto, en estricto apego al Plan Municipal de Desarrollo, mediante una correcta administración y ejecución de obras, acciones y actividades.	
Objetivo del Programa:	Apoyo eficientemente a la o el Presidente Municipal en la conducción de la política enfocada al diseño, proyección, construcción, conservación y mantenimiento de la infraestructura y patrimonio inmobiliario del Municipio de Pachuca de Soto, a través de una vocación de gestión pública municipal comprometida con una administración eficaz y eficiente en el manejo de los recursos asignados.	
¿Este programa cuenta con similitud o se complementa con algún otro u otros programas presupuestarios de la Administración Pública Municipal?	<input type="checkbox"/>	N/A
Beneficiarios del Programa:	2889	Beneficiarios directos
Medios de verificación del padrón de beneficiarios:	<input checked="" type="checkbox"/>	Reporte del área de acuerdo a los formatos de Relación de licencias de Construcción entregadas actualizado mensualmente.
Alineación al PND, Eje:	1 2	Política Y Gobierno Política Social
Alineación al PND, Objetivo:	1 8	Erradicar la corrupción y reactivar la procuración de justicia Desarrollo Urbano y Vivienda
Alineación al PED, Acuerdo:	1 4	Acuerdo para un Gobierno Cercano, Justo y Honesto Acuerdo para el Desarrollo Sostenible e Infraestructura transformadora
Alineación al PED, Objetivo:	1.9 4.1 4.2	Fortalecimiento de la Procuración de Justicia Infraestructura para el desarrollo social y sostenible Planeación territorial y urbana
Alineación al PED, Estrategia:	1.1.1 4.1.3 4.2.1	Ofrecer un servicio público responsable y empático Promover el desarrollo de los servicios de infraestructura Transformar la planeación y gestión ecológica, territorial y urbana de Hidalgo



Presidencia Municipal de Pachuca de Soto

Datos de Identificación del Programa presupuestario

Secretaría o Instituto a cargo:	700	Secretaría de Obras Públicas, Desarrollo Urbano, Vivienda y Movilidad.
Unidad responsable:	720	Dirección de Desarrollo Urbano
Programa:	SO01	Coordinación eficiente de la Secretaría de Obras Públicas, Desarrollo Urbano, Vivienda y Movilidad del Municipio de Pachuca de Soto.
Prioridades:	BIENESTAR	

Ficha de Indicador Actividad 2025

Alineación al PED, Línea de acción:	1.1.1.1 4.1.3.1 4.1.3.3 4.1.3.5 4.1.4.1 4.2.1.1 4.2.1.5	<p>Contar con servidoras y servidores públicos que provean una atención orientada al beneficio de la ciudadanía, comprendiendo sus necesidades e intereses, sin distinción alguna.</p> <p>Ampliar la cobertura y efectividad de los servicios de electrificación y alumbrado público en el ámbito urbano y rural con énfasis en las energías limpias y no contaminantes</p> <p>Ampliar la cobertura y mantenimiento a la infraestructura, servicios de drenaje y alcantarillado público en el ámbito urbano y rural</p> <p>Abatir el rezago habitacional y mejorar el estado de las viviendas en la entidad, brindando una especial atención a los grupos vulnerables y las regiones con mayores problemáticas en la materia</p> <p>Construir, conservar, recuperar, reconstruir, rehabilitar y ampliar la red estatal de carreteras, carreteras alimentadoras, caminos rurales, brechas y puentes, con una visión de largo plazo y austeridad responsable</p> <p>Promover la realización y actualización de los programas de desarrollo urbano y ordenamiento territorial de la entidad, regiones, zonas metropolitanas, municipios, parciales o de polígonos, que sean necesarios, así como otros instrumentos de planeación en el tema, considerando para ello los elementos de la nueva Agenda Urbana</p> <p>Mejorar la imagen del paisaje urbano, así como la limpieza del entorno público, con acciones diversas que incluyan el ordenamiento de los materiales publicitarios, así como de comunicación</p>
Alineación al PMD, Eje:	1 5	Pachuca Honesta, cercana y moderna Pachuca con infraestructura y servicios de calidad
Alineación al PMD, Objetivo	1.2	Mejora de la gestión pública
Alineación al PMD, Objetivo General:	1.2.D	Eficientar la administración de los recursos humanos materiales y financieros mediante el control y fortalecimiento de los procesos operativos internos en busca de disminuir considerablemente el gasto operativo
Alineación al PMD, Acción Estratégica:	1.2.D.5	Administrar los recursos humanos, materiales y financieros que permitan operar eficientemente los programas y proyectos en materia de obra pública

Datos de Identificación del Indicador

Nombre de la Actividad:	Eficiente aplicación de la normatividad para un ordenamiento territorial y asentamientos humanos en el municipio reglamentados		
Nombre del Indicador:	Número de licencias de construcción emitidas		
Identificación del Indicador:	SO01A32		
Definición del Indicador:	Este indicador mide los permisos autorizados para construir y/o remodelar en predios del municipio de Pachuca de Soto bajo criterios establecidos.		
Tipo de Indicador:	Estratégico		Gestión X
Dimensión a Medir:	Eficacia	X	Eficiencia
	Calidad		Economía
Sentido del Indicador:	Ascendente	X	Descendente
Responsable del Indicador	Dirección de Desarrollo Urbano		

Criterios CREMAA



Presidencia Municipal de Pachuca de Soto

Datos de Identificación del Programa presupuestario

Secretaría o Instituto a cargo:	700	Secretaría de Obras Públicas, Desarrollo Urbano, Vivienda y Movilidad.
Unidad responsable:	720	Dirección de Desarrollo Urbano
Programa:	SO01	Coordinación eficiente de la Secretaría de Obras Públicas, Desarrollo Urbano, Vivienda y Movilidad del Municipio de Pachuca de Soto.
Prioridades:	BIENESTAR	

Ficha de Indicador Actividad 2025

Características	Si	Justificación
Claridad	<input checked="" type="checkbox"/>	Es claro, porque la forma como está redactado el indicador es entendible.
Relevancia	<input checked="" type="checkbox"/>	Es relevante porque lo que mide se relaciona y cumple con los objetivos del resumen narrativo.
Economía	<input checked="" type="checkbox"/>	Es económico, toda vez que para obtener la medición no se requiere un costo adicional, ya que la información para construir este indicador se encuentra en los registros administrativos de la unidad responsable.
Monitorable	<input checked="" type="checkbox"/>	Es monitoreable, porque la información para desarrollar este indicador se puede obtener de los registros administrativos de la unidad responsable.
Adecuado	<input checked="" type="checkbox"/>	Es adecuado ya que el indicador es óptimo para su nivel y está vinculado directamente al resumen narrativo.
Aportación Marginal	<input checked="" type="checkbox"/>	El indicador fue el que se identificó con mayor aportación marginal. El indicador debe proveer información adicional en comparación con los otros indicadores propuestos.

La evaluación de los criterios CREMAA se realiza por parte de la Secretaría de Planeación y Evaluación.

Datos del Indicador

Fórmula:	$NTLC = NEA1 + NEA2 + \dots + NEAn$ <p>NTLC= Número Total de licencias de construcción emitidas en el periodo que se presenta NEA1= Número de Expedientes Atendidos de licencias de construcción 1 NEA2= Número de Expedientes Atendidos de licencias de construcción 2 NEAn= Número de Expedientes Atendidos de licencias de construcción "n"</p>				
Variables:	Variable 1	Nombre:	Número de Expedientes Atendidos de licencias de construcción 1	Descripción de la variable:	Esta variable ocupa el lugar de sumando en el método de cálculo. Representa el valor de los Expedientes Atendidos de licencias de construcción
		Unidad de medida:	Expediente	Fuentes de Información:	Reporte del area
		Frecuencia:	Mensual	Desagregación geográfica:	Municipal
		Método de recopilación de datos:	Reporte en papel	Fecha de disponibilidad de la información:	Segunda semana después de la conclusión del mes anterior
	Variable 2	Nombre:	Número de Expedientes Atendidos de licencias de construcción 2	Descripción de la variable:	Esta variable ocupa el lugar de sumando en el método de cálculo. Representa el valor de los Expedientes Atendidos de licencias de construcción
		Unidad de medida:	Expediente	Fuentes de Información:	Reporte del area
		Frecuencia:	Mensual	Desagregación geográfica:	Municipal
		Método de recopilación de datos:	Reporte en papel	Fecha de disponibilidad de la información:	Segunda semana después de la conclusión del mes anterior



Presidencia Municipal de Pachuca de Soto

Datos de Identificación del Programa presupuestario


Secretaría o Instituto a cargo:	700	Secretaría de Obras Públicas, Desarrollo Urbano, Vivienda y Movilidad.
Unidad responsable:	720	Dirección de Desarrollo Urbano
Programa:	SO01	Coordinación eficiente de la Secretaría de Obras Públicas, Desarrollo Urbano, Vivienda y Movilidad del Municipio de Pachuca de Soto.
Prioridades:	BIENESTAR	


Ficha de Indicador Actividad 2025

Variable 3	Nombre:	Número de Expedientes Atendidos de licencias de construcción "n"	Descripción de la variable:	Esta variable ocupa el lugar de sumando en el método de cálculo. Representa el valor de los Expedientes Atendidos de licencias de construcción	
	Unidad de medida:	Expediente	Fuentes de Información:	Reporte del area	
	Frecuencia:	Mensual	Desagregación geográfica:	Municipal	
	Método de recopilación de datos:	Reporte en papel	Fecha de disponibilidad de la información:	Segunda semana después de la conclusión del mes anterior	
Medios de verificación:	Reporte del área de acuerdo a los formatos de Relación de licencias de Construcción entregadas actualizado mensualmente.				
Unidad de medida del resultado:	Número				
Frecuencia de medición:	Mensual		Período de cumplimiento:	Enero - Diciembre de 2025)	
Semaforización:	Verde:	>66.66	Línea base:	Valor: 420 Licencias de Construcción Año:2024 Periodo: Enero - diciembre de 2024	
	Amarillo:	<66.66		Valor Relativo	420.00
	Rojo:	<33.33		Valor Absoluto	32.99%
			Meta 2025:	Factibilidad	"La meta es factible pero al mismo tiempo es retardadora ya que se puede alcanzar la meta, teniendo como antecedente el año anterior"

Elaboró

 Arq. Maria del Rosario Gutierrez Rojas
 Directora de Desarrollo Urbano

Revisó

 M.A.C. Prisciliano Carlos Salinas
 Hernandez
 Enlace PBR

Autorizó

 Arq. Alba Maria Elsa Castillo Perea
 Secretaria de Obras Públicas,
 Desarrollo Urbano, Vivienda y
 Movilidad



Presidencia Municipal de Pachuca de Soto

Datos de Identificación del Programa presupuestario

Secretaría o Instituto a cargo:	700	Secretaría de Obras Públicas, Desarrollo Urbano, Vivienda y Movilidad.
Unidad responsable:	720	Dirección de Desarrollo Urbano
Programa:	SO01	Coordinación eficiente de la Secretaría de Obras Públicas, Desarrollo Urbano, Vivienda y Movilidad del Municipio de Pachuca de Soto.
Prioridades:	BIENESTAR	

Ficha de Indicador Actividad 2025

Definición del Programa:	Dar cumplimiento a las atribuciones y funciones contenidas en el reglamento interior de la Administración Pública Municipal de Pachuca de Soto, en estricto apego al Plan Municipal de Desarrollo, mediante una correcta administración y ejecución de obras, acciones y actividades.	
Objetivo del Programa:	Apoyo eficientemente a la o el Presidente Municipal en la conducción de la política enfocada al diseño, proyección, construcción, conservación y mantenimiento de la infraestructura y patrimonio inmobiliario del Municipio de Pachuca de Soto, a través de una vocación de gestión pública municipal comprometida con una administración eficaz y eficiente en el manejo de los recursos asignados.	
¿Este programa cuenta con similitud o se complementa con algún otro u otros programas presupuestarios de la Administración Pública Municipal?	<input type="checkbox"/>	N/A
Beneficiarios del Programa:	2889	Beneficiarios directos
Medios de verificación del padrón de beneficiarios:	<input checked="" type="checkbox"/>	Reporte del área de acuerdo a los formatos de Relación de Licencias de Urbanización entregadas actualizado mensualmente.
Alineación al PND, Eje:	1 2	Política Y Gobierno Política Social
Alineación al PND, Objetivo:	1 8	Erradicar la corrupción y reactivar la procuración de justicia Desarrollo Urbano y Vivienda
Alineación al PED, Acuerdo:	1 4	Acuerdo para un Gobierno Cercano, Justo y Honesto Acuerdo para el Desarrollo Sostenible e Infraestructura transformadora
Alineación al PED, Objetivo:	1.9 4.1 4.2	Fortalecimiento de la Procuración de Justicia Infraestructura para el desarrollo social y sostenible Planeación territorial y urbana
Alineación al PED, Estrategia:	1.1.1 4.1.3 4.2.1	Ofrecer un servicio público responsable y empático Promover el desarrollo de los servicios de infraestructura Transformar la planeación y gestión ecológica, territorial y urbana de Hidalgo

Handwritten signatures and initials in blue ink, including a large signature and several smaller initials.



Presidencia Municipal de Pachuca de Soto

Datos de Identificación del Programa presupuestario

Secretaría o Instituto a cargo:	700	Secretaría de Obras Públicas, Desarrollo Urbano, Vivienda y Movilidad.
Unidad responsable:	720	Dirección de Desarrollo Urbano
Programa:	SO01	Coordinación eficiente de la Secretaría de Obras Públicas, Desarrollo Urbano, Vivienda y Movilidad del Municipio de Pachuca de Soto.
Prioridades:	BIENESTAR	

Ficha de Indicador Actividad 2025

Alineación al PED, Línea de acción:	1.1.1.1 4.1.3.1 4.1.3.3 4.1.3.5 4.1.4.1 4.2.1.1 4.2.1.5	<p>Contar con servidoras y servidores públicos que provean una atención orientada al beneficio de la ciudadanía, comprendiendo sus necesidades e intereses, sin distinción alguna.</p> <p>Ampliar la cobertura y efectividad de los servicios de electrificación y alumbrado público en el ámbito urbano y rural con énfasis en las energías limpias y no contaminantes</p> <p>Ampliar la cobertura y mantenimiento a la infraestructura, servicios de drenaje y alcantarillado público en el ámbito urbano y rural</p> <p>Abatir el rezago habitacional y mejorar el estado de las viviendas en la entidad, brindando una especial atención a los grupos vulnerables y las regiones con mayores problemáticas en la materia</p> <p>Construir, conservar, recuperar, reconstruir, rehabilitar y ampliar la red estatal de carreteras, carreteras alimentadoras, caminos rurales, brechas y puentes, con una visión de largo plazo y austeridad responsable</p> <p>Promover la realización y actualización de los programas de desarrollo urbano y ordenamiento territorial de la entidad, regiones, zonas metropolitanas, municipios, parciales o de polígonos, que sean necesarios, así como otros instrumentos de planeación en el tema, considerando para ello los elementos de la nueva Agenda Urbana</p> <p>Mejorar la imagen del paisaje urbano, así como la limpieza del entorno público, con acciones diversas que incluyan el ordenamiento de los materiales publicitarios, así como de comunicación</p>
Alineación al PMD, Eje:	1 5	Pachuca Honesta, cercana y moderna Pachuca con infraestructura y servicios de calidad
Alineación al PMD, Objetivo	1.2	Mejora de la gestión pública
Alineación al PMD, Objetivo General:	1.2.D	Eficientar la administración de los recursos humanos materiales y financieros mediante el control y fortalecimiento de los procesos operativos internos en busca de disminuir considerablemente el gasto operativo
Alineación al PMD, Acción Estratégica:	1.2.D.5	Administrar los recursos humanos, materiales y financieros que permitan operar eficientemente los programas y proyectos en materia de obra pública

Datos de Identificación del Indicador

Nombre de la Actividad:	Eficiente aplicación de la normatividad para el crecimiento del desarrollo urbano del municipio		
Nombre del Indicador:	Número de licencia de urbanización emitidas		
Identificación del Indicador:	SO01A33		
Definición del Indicador:	Este indicador mide los trámites en el cual se autoriza fraccionamientos en base a lo que establezcan los programas de desarrollo urbano		
Tipo de Indicador:	Estratégico		Gestión X
Dimensión a Medir:	Eficacia	X	Eficiencia
	Calidad		Economía
Sentido del Indicador:	Ascendente	X	Descendente
Responsable del Indicador	Dirección de Desarrollo Urbano		

Crterios CREMAA



Presidencia Municipal de Pachuca de Soto

Datos de Identificación del Programa presupuestario

Secretaría o Instituto a cargo:	700	Secretaría de Obras Públicas, Desarrollo Urbano, Vivienda y Movilidad.
Unidad responsable:	720	Dirección de Desarrollo Urbano
Programa:	SO01	Coordinación eficiente de la Secretaría de Obras Públicas, Desarrollo Urbano, Vivienda y Movilidad del Municipio de Pachuca de Soto.
Prioridades:	BIENESTAR	

Ficha de Indicador Actividad 2025

Características	Si	Justificación
Claridad	<input checked="" type="checkbox"/>	Es claro, porque la forma como está redactado el indicador es entendible.
Relevancia	<input checked="" type="checkbox"/>	Es relevante porque lo que mide se relaciona y cumple con los objetivos del resumen narrativo.
Economía	<input checked="" type="checkbox"/>	Es económico, toda vez que para obtener la medición no se requiere un costo adicional, ya que la información para construir este indicador se encuentra en los registros administrativos de la unidad responsable.
Monitorable	<input checked="" type="checkbox"/>	Es monitoreable, porque la información para desarrollar este indicador se puede obtener de los registros administrativos de la unidad responsable.
Adecuado	<input checked="" type="checkbox"/>	Es adecuado ya que el indicador es óptimo para su nivel y está vinculado directamente al resumen narrativo.
Aportación Marginal	<input checked="" type="checkbox"/>	El indicador fue el que se identificó con mayor aportación marginal. El indicador debe proveer información adicional en comparación con los otros indicadores propuestos.

La evaluación de los criterios CREMAA se realiza por parte de la Secretaría de Planeación y Evaluación.

Datos del Indicador

Fórmula:	$NTLUE = NEILU1 + NEILU2 + \dots + NEILUn$ <p>NTLUE= Número Total de licencias de urbanización emitidas en el periodo que se ejecuta NEILU1= Número de Expedientes Ingresados y Atendidos de licencias de urbanización 1 NEILU2= Número de Expedientes Ingresados y Atendidos de licencias de urbanización 2 NEILUn= Número de Expedientes Ingresados y Atendidos de licencias de urbanización "n"</p>				
Variables:	Variable 1	Nombre:	Número de Expedientes Ingresados y Atendidos de licencias de urbanización 1	Descripción de la variable:	Esta variable ocupa el lugar de sumando en el método de cálculo. Representa el valor de los Expedientes Atendidos de licencias de urbanización
		Unidad de medida:	Expediente	Fuentes de Información:	Reporte del area
		Frecuencia:	Mensual	Desagregación geográfica:	Municipal
		Método de recopilación de datos:	Reporte en papel	Fecha de disponibilidad de la información:	Segunda semana después de la conclusión del mes anterior
	Variable 2	Nombre:	Número de Expedientes Ingresados y Atendidos de licencias de urbanización 2	Descripción de la variable:	Esta variable ocupa el lugar de sumando en el método de cálculo. Representa el valor de los Expedientes Atendidos de licencias de urbanización
		Unidad de medida:	Expediente	Fuentes de Información:	Reporte del area
		Frecuencia:	Mensual	Desagregación geográfica:	Municipal
		Método de recopilación de datos:	Reporte en papel	Fecha de disponibilidad de la información:	Segunda semana después de la conclusión del mes anterior



Presidencia Municipal de Pachuca de Soto

Datos de Identificación del Programa presupuestario

Secretaría o Instituto a cargo:	700	Secretaría de Obras Públicas, Desarrollo Urbano, Vivienda y Movilidad.
Unidad responsable:	720	Dirección de Desarrollo Urbano
Programa:	SO01	Coordinación eficiente de la Secretaría de Obras Públicas, Desarrollo Urbano, Vivienda y Movilidad del Municipio de Pachuca de Soto.
Prioridades:	BIENESTAR	


Ficha de Indicador Actividad 2025

Variable 3	Nombre:	Número de Expedientes Ingresados y Atendidos de licencias de urbanización "n"	Descripción de la variable:	Esta variable ocupa el lugar de sumando en el método de cálculo. Representa el valor de los Expedientes Atendidos de licencias de urbanización	
	Unidad de medida:	Expediente	Fuentes de Información:	Reporte del area	
	Frecuencia:	Mensual	Desagregación geográfica:	Municipal	
	Método de recopilación de datos:	Reporte en papel	Fecha de disponibilidad de la información:	Segunda semana después de la conclusión del mes anterior	
Medios de verificación:	Reporte del área de acuerdo a los formatos de Relación de Licencias de Urbanización entregadas actualizado mensualmente.				
Unidad de medida del resultado:	Número				
Frecuencia de medición:	Mensual	Período de cumplimiento:			Enero - Diciembre de 2025)
Semafización:	Verde:	>66.66	Línea base:		Valor: 3 Licencias de Urbanización
	Amarillo:	<66.66			Año:2024
	Rojo:	<33.33	Meta 2025:	Valor Relativo	3.00
				Valor Absoluto	0.24%
			Factibilidad	"La meta es factible pero al mismo tiempo es retardadora ya que se puede alcanzar la meta, teniendo como antecedente el año anterior"	


Elaboró


Arq. María del Rosario Gutiérrez Rojas
Directora de Desarrollo Urbano

Revisó


M.A.C. Prisciliano Carlos Salinas
Hernández
Enlace PBR

Autorizó


Arq. Alba María Elsa Castillo Perea
Secretaria de Obras Públicas,
Desarrollo Urbano, Vivienda y
Movilidad



Presidencia Municipal de Pachuca de Soto

Datos de Identificación del Programa presupuestario

Secretaría o Instituto a cargo:	700	Secretaría de Obras Públicas, Desarrollo Urbano, Vivienda y Movilidad.
Unidad responsable:	720	Dirección de Desarrollo Urbano
Programa:	SO01	Coordinación eficiente de la Secretaría de Obras Públicas, Desarrollo Urbano, Vivienda y Movilidad del Municipio de Pachuca de Soto.
Prioridades:	BIENESTAR	

Ficha de Indicador Actividad 2025

Definición del Programa:	Dar cumplimiento a las atribuciones y funciones contenidas en el reglamento interior de la Administración Pública Municipal de Pachuca de Soto, en estricto apego al Plan Municipal de Desarrollo, mediante una correcta administración y ejecución de obras, acciones y actividades.	
Objetivo del Programa:	Apoyo eficientemente a la o el Presidente Municipal en la conducción de la política enfocada al diseño, proyección, construcción, conservación y mantenimiento de la infraestructura y patrimonio inmobiliario del Municipio de Pachuca de Soto, a través de una vocación de gestión pública municipal comprometida con una administración eficaz y eficiente en el manejo de los recursos asignados.	
¿Este programa cuenta con similitud o se complementa con algún otro u otros programas presupuestarios de la Administración Pública Municipal?	<input type="checkbox"/>	N/A
Beneficiarios del Programa:	2889	Beneficiarios directos
Medios de verificación del padrón de beneficiarios:	<input checked="" type="checkbox"/>	Reporte del área de acuerdo a los formatos de Relación de Licencias de Anuncios entregadas, actualizado mensualmente.
Alineación al PND, Eje:	1 2	Política Y Gobierno Política Social
Alineación al PND, Objetivo:	1 8	Erradicar la corrupción y reactivar la procuración de justicia Desarrollo Urbano y Vivienda
Alineación al PED, Acuerdo:	1 4	Acuerdo para un Gobierno Cercano, Justo y Honesto Acuerdo para el Desarrollo Sostenible e Infraestructura transformadora
Alineación al PED, Objetivo:	1.9 4.1 4.2	Fortalecimiento de la Procuración de Justicia Infraestructura para el desarrollo social y sostenible Planeación territorial y urbana
Alineación al PED, Estrategia:	1.1.1 4.1.3 4.2.1	Ofrecer un servicio público responsable y empático Promover el desarrollo de los servicios de infraestructura Transformar la planeación y gestión ecológica, territorial y urbana de Hidalgo

[Handwritten signatures and initials in blue ink]



Presidencia Municipal de Pachuca de Soto

Datos de Identificación del Programa presupuestario

Secretaría o Instituto a cargo:	700	Secretaría de Obras Públicas, Desarrollo Urbano, Vivienda y Movilidad.
Unidad responsable:	720	Dirección de Desarrollo Urbano
Programa:	SO01	Coordinación eficiente de la Secretaría de Obras Públicas, Desarrollo Urbano, Vivienda y Movilidad del Municipio de Pachuca de Soto.
Prioridades:	BIENESTAR	

Ficha de Indicador Actividad 2025

Alineación al PED, Línea de acción:	1.1.1.1 4.1.3.1 4.1.3.3 4.1.3.5 4.1.4.1 4.2.1.1 4.2.1.5	<p>Contar con servidoras y servidores públicos que provean una atención orientada al beneficio de la ciudadanía, comprendiendo sus necesidades e intereses, sin distinción alguna.</p> <p>Ampliar la cobertura y efectividad de los servicios de electrificación y alumbrado público en el ámbito urbano y rural con énfasis en las energías limpias y no contaminantes</p> <p>Ampliar la cobertura y mantenimiento a la infraestructura, servicios de drenaje y alcantarillado público en el ámbito urbano y rural</p> <p>Abatir el rezago habitacional y mejorar el estado de las viviendas en la entidad, brindando una especial atención a los grupos vulnerables y las regiones con mayores problemáticas en la materia</p> <p>Construir, conservar, recuperar, reconstruir, rehabilitar y ampliar la red estatal de carreteras, carreteras alimentadoras, caminos rurales, brechas y puentes, con una visión de largo plazo y austeridad responsable</p> <p>Promover la realización y actualización de los programas de desarrollo urbano y ordenamiento territorial de la entidad, regiones, zonas metropolitanas, municipios, parciales o de polígonos, que sean necesarios, así como otros instrumentos de planeación en el tema, considerando para ello los elementos de la nueva Agenda Urbana</p> <p>Mejorar la imagen del paisaje urbano, así como la limpieza del entorno público, con acciones diversas que incluyan el ordenamiento de los materiales publicitarios, así como de comunicación</p>
Alineación al PMD, Eje:	1 5	Pachuca Honesta, cercana y moderna Pachuca con infraestructura y servicios de calidad
Alineación al PMD, Objetivo	1.2	Mejora de la gestión pública
Alineación al PMD, Objetivo General:	1.2.D	Eficientar la administración de los recursos humanos materiales y financieros mediante el control y fortalecimiento de los procesos operativos internos en busca de disminuir considerablemente el gasto operativo
Alineación al PMD, Acción Estratégica:	1.2.D.5	Administrar los recursos humanos, materiales y financieros que permitan operar eficientemente los programas y proyectos en materia de obra pública

Datos de Identificación del Indicador

Nombre de la Actividad:	Eficiente aplicación de la normatividad para el control del contenido visual para salvaguardar la imagen y estética urbana del municipio		
Nombre del Indicador:	Número de licencias de anuncios publicitarios emitidas		
Identificación del Indicador:	SO01A34		
Definición del Indicador:	Este indicador mide los permisos para colocar anuncios publicitarios, supervisado por la autorización del municipio de Pachuca de Soto bajo criterios establecidos		
Tipo de Indicador:	Estratégico		Gestión X
Dimensión a Medir:	Eficacia	X	Eficiencia
	Calidad		Economía
Sentido del Indicador:	Ascendente	X	Descendente
Responsable del Indicador	Dirección de Desarrollo Urbano		

Criterios CREMAA

[Handwritten signature and initials]



Presidencia Municipal de Pachuca de Soto

Datos de Identificación del Programa presupuestario

Secretaría o Instituto a cargo:	700	Secretaría de Obras Públicas, Desarrollo Urbano, Vivienda y Movilidad.
Unidad responsable:	720	Dirección de Desarrollo Urbano
Programa:	SO01	Coordinación eficiente de la Secretaría de Obras Públicas, Desarrollo Urbano, Vivienda y Movilidad del Municipio de Pachuca de Soto.
Prioridades:	BIENESTAR	

Ficha de Indicador Actividad 2025

Características	Si	Justificación
Claridad	<input checked="" type="checkbox"/>	Es claro, porque la forma como está redactado el indicador es entendible.
Relevancia	<input checked="" type="checkbox"/>	Es relevante porque lo que mide se relaciona y cumple con los objetivos del resumen narrativo.
Economía	<input checked="" type="checkbox"/>	Es económico, toda vez que para obtener la medición no se requiere un costo adicional, ya que la información para construir este indicador se encuentra en los registros administrativos de la unidad responsable.
Monitorable	<input checked="" type="checkbox"/>	Es monitoreable, porque la información para desarrollar este indicador se puede obtener de los registros administrativos de la unidad responsable.
Adecuado	<input checked="" type="checkbox"/>	Es adecuado ya que el indicador es óptimo para su nivel y está vinculado directamente al resumen narrativo.
Aportación Marginal	<input checked="" type="checkbox"/>	El indicador fue el que se identificó con mayor aportación marginal. El indicador debe proveer información adicional en comparación con los otros indicadores propuestos.

La evaluación de los criterios CREMAA se realiza por parte de la Secretaría de Planeación y Evaluación.

Datos del Indicador

Fórmula:	$NTLAP = NEIALAP1 + NEIALAP2 + \dots + NEIALAPn$ <p>NTLAP=Número Total de licencias de anuncios publicitarios emitidas en el periodo que se reporta NEIALAP1= Número de Expedientes Ingresados y Atendidos de licencias de anuncios publicitarios 1 NEIALAP2= Número de Expedientes Ingresados y Atendidos de licencias de anuncios publicitarios 2 NEIALAPn= Número de Expedientes Ingresados y Atendidos de licencias de anuncios publicitarios "n"</p>				
Variables:	Variable 1	Nombre:	Número de Expedientes Ingresados y Atendidos de licencias de anuncios publicitarios 1	Descripción de la variable:	Esta variable ocupa el lugar de sumando en el método de cálculo. Representa el valor de los Expedientes Atendidos de licencias de anuncios publicitarios
		Unidad de medida:	Expediente	Fuentes de Información:	Reporte del area
		Frecuencia:	Mensual	Desagregación geográfica:	Municipal
		Método de recopilación de datos:	Reporte en papel	Fecha de disponibilidad de la información:	Segunda semana después de la conclusión del mes anterior
	Variable 2	Nombre:	Número de Expedientes Ingresados y Atendidos de licencias de anuncios publicitarios 2	Descripción de la variable:	Esta variable ocupa el lugar de sumando en el método de cálculo. Representa el valor de los Expedientes Atendidos de licencias de anuncios publicitarios
		Unidad de medida:	Expediente	Fuentes de Información:	Reporte del area
Frecuencia:		Mensual	Desagregación geográfica:	Municipal	



Presidencia Municipal de Pachuca de Soto

Datos de Identificación del Programa presupuestario

Secretaría o Instituto a cargo:	700	Secretaría de Obras Públicas, Desarrollo Urbano, Vivienda y Movilidad.
Unidad responsable:	720	Dirección de Desarrollo Urbano
Programa:	SO01	Coordinación eficiente de la Secretaría de Obras Públicas, Desarrollo Urbano, Vivienda y Movilidad del Municipio de Pachuca de Soto.
Prioridades:	BIENESTAR	

Ficha de Indicador Actividad 2025

		Método de recopilación de datos:	Reporte en papel	Fecha de disponibilidad de la información:	Segunda semana después de la conclusión del mes anterior
Variable 3	Nombre:	Número de Expedientes Ingresados y Atendidos de licencias de anuncios publicitarios "n"	Descripción de la variable:	Esta variable ocupa el lugar de sumando en el método de cálculo. Representa el valor de los Expedientes Atendidos de licencias de anuncios publicitarios	
	Unidad de medida:	Expediente	Fuentes de Información:	Reporte del area	
	Frecuencia:	Mensual	Desagregación geográfica:	Municipal	
	Método de recopilación de datos:	Reporte en papel	Fecha de disponibilidad de la información:	Segunda semana después de la conclusión del mes anterior	
Medios de verificación:	Reporte del área de acuerdo a los formatos de Relación de Licencias de Anuncios entregadas, actualizado mensualmente.				
Unidad de medida del resultado:	Número				
Frecuencia de medición:	Mensual	Período de cumplimiento:			Enero - Diciembre de 2025)
Semaforización:	Verde:	>66.66	Línea base:		Valor: 250 Licencias de Anuncios Publicitarios
	Amarillo:	<66.66			Año: 2024
	Rojo:	<33.33	Meta 2025:	Valor Relativo	250.00
				Valor Absoluto	19.64%
			Factibilidad	"La meta es factible pero al mismo tiempo es retardadora ya que se puede alcanzar la meta, teniendo como antecedente el año anterior"	

Elaboró

 Arq. María del Rosario Gutiérrez Rojas
 Directora de Desarrollo Urbano

Revisó

 M.A.C. Prisciliano Carlos Salinas
 Hernández
 Enlace PBR

Autorizó

 Arq. Alba María Elsa Castillo Perea
 Secretaria de Obras Públicas,
 Desarrollo Urbano, Vivienda y
 Movilidad



Presidencia Municipal de Pachuca de Soto

Datos de Identificación del Programa presupuestario

Secretaría o Instituto a cargo:	700	Secretaría de Obras Públicas, Desarrollo Urbano, Vivienda y Movilidad.
Unidad responsable:	730	Dirección de Estudios y Proyectos
Programa:	SO01	Coordinación eficiente de la Secretaría de Obras Públicas, Desarrollo Urbano, Vivienda y Movilidad del Municipio de Pachuca de Soto.
Prioridades:	BIENESTAR	

Ficha de Indicador Componente 2025

Definición del Programa:	Dar cumplimiento a las atribuciones y funciones contenidas en el reglamento interior de la Administración Pública Municipal de Pachuca de Soto, en estricto apego al Plan Municipal de Desarrollo, mediante una correcta administración y ejecución de obras, acciones y actividades.	
Objetivo del Programa:	Apoyo eficientemente a la o el Presidente Municipal en la conducción de la política enfocada al diseño, proyección, construcción, conservación y mantenimiento de la infraestructura y patrimonio inmobiliario del Municipio de Pachuca de Soto, a través de una vocación de gestión pública municipal comprometida con una administración eficaz y eficiente en el manejo de los recursos asignados.	
¿Este programa cuenta con similitud o se complementa con algún otro u otros programas presupuestarios de la Administración Pública Municipal?	<input type="checkbox"/>	N/A
Beneficiarios del Programa:	7261	Beneficiarios directos
Medios de verificación del padrón de beneficiarios:	<input checked="" type="checkbox"/>	Dictámenes de factibilidad de acuerdo al formato que nos envía la Dirección General de Validación Técnica de Estudios y Proyectos dependiente de la Secretaría de Hacienda de Hidalgo cuando la obra es factible de realizarse
Alineación al PND, Eje:	1 2	Política Y Gobierno Política Social
Alineación al PND, Objetivo:	1 8	Eradicar la corrupción y reactivar la procuración de justicia Desarrollo Urbano y Vivienda
Alineación al PED, Acuerdo:	1 4	Acuerdo para un Gobierno Cercano, Justo y Honesto Acuerdo para el Desarrollo Sostenible e Infraestructura transformadora
Alineación al PED, Objetivo:	1.9 4.1 4.2	Fortalecimiento de la Procuración de Justicia Infraestructura para el desarrollo social y sostenible Planeación territorial y urbana
Alineación al PED, Estrategia:	1.1.1 4.1.3 4.2.1	Ofrecer un servicio público responsable y empático Promover el desarrollo de los servicios de infraestructura Transformar la planeación y gestión ecológica, territorial y urbana de Hidalgo



Presidencia Municipal de Pachuca de Soto

Datos de Identificación del Programa presupuestario

Secretaría o Instituto a cargo:	700	Secretaría de Obras Públicas, Desarrollo Urbano, Vivienda y Movilidad.
Unidad responsable:	730	Dirección de Estudios y Proyectos
Programa:	SO01	Coordinación eficiente de la Secretaría de Obras Públicas, Desarrollo Urbano, Vivienda y Movilidad del Municipio de Pachuca de Soto.
Prioridades:	BIENESTAR	

Ficha de Indicador Componente 2025

Alineación al PED, Línea de acción:	<p>1.1.1.1</p> <p>4.1.3.1</p> <p>4.1.3.3</p> <p>4.1.3.5</p> <p>4.1.4.1</p> <p>4.2.1.1</p> <p>4.2.1.5</p>	<p>Contar con servidoras y servidores públicos que provean una atención orientada al beneficio de la ciudadanía, comprendiendo sus necesidades e intereses, sin distinción alguna.</p> <p>Ampliar la cobertura y efectividad de los servicios de electrificación y alumbrado público en el ámbito urbano y rural con énfasis en las energías limpias y no contaminantes</p> <p>Ampliar la cobertura y mantenimiento a la infraestructura, servicios de drenaje y alcantarillado público en el ámbito urbano y rural</p> <p>Abatir el rezago habitacional y mejorar el estado de las viviendas en la entidad, brindando una especial atención a los grupos vulnerables y las regiones con mayores problemáticas en la materia</p> <p>Construir, conservar, recuperar, reconstruir, rehabilitar y ampliar la red estatal de carreteras, carreteras alimentadoras, caminos rurales, brechas y puentes, con una visión de largo plazo y austeridad responsable</p> <p>Promover la realización y actualización de los programas de desarrollo urbano y ordenamiento territorial de la entidad, regiones, zonas metropolitanas, municipios, parciales o de polígonos, que sean necesarios, así como otros instrumentos de planeación en el tema, considerando para ello los elementos de la nueva Agenda Urbana</p> <p>Mejorar la imagen del paisaje urbano, así como la limpieza del entorno público, con acciones diversas que incluyan el ordenamiento de los materiales publicitarios, así como de comunicación</p>
Alineación al PMD, Eje:	1 5	Pachuca Honesta, cercana y moderna Pachuca con infraestructura y servicios de calidad
Alineación al PMD, Objetivo Estratégico:	1.2	Mejora de la gestión pública
Alineación al PMD, Objetivo General:	1.2.D	Eficientar la administración de los recursos humanos materiales y financieros mediante el control y fortalecimiento de los procesos operativos internos en busca de disminuir considerablemente el gasto operativo
Alineación al PMD, Acción Estratégica:	1.2.D.5	Administrar los recursos humanos, materiales y financieros que permitan operar eficientemente los programas y proyectos en materia de obra pública

Datos de Identificación del Indicador

Nombre del Componente:	Elaboración Eficiente de Expedientes Técnicos y Proyectos		
Nombre del Indicador:	Porcentaje de Expedientes Técnicos terminados		
Identificación del Indicador:	SO01C4		
Definición del Indicador:	Este indicador mide el cumplimiento de expedientes validados correctamente		
Tipo de Indicador:	Estratégico		Gestión
			X
Dimensión a Medir:	Eficacia	X	Eficiencia
	Calidad		Economía
Sentido del Indicador:	Ascendente	X	Descendente
Responsable del Indicador	Dirección de Estudios y Proyectos		

Criterios CREMAA

Características	Si	Justificación
-----------------	----	---------------



Presidencia Municipal de Pachuca de Soto

Datos de Identificación del Programa presupuestario

Secretaría o Instituto a cargo:	700	Secretaría de Obras Públicas, Desarrollo Urbano, Vivienda y Movilidad.
Unidad responsable:	730	Dirección de Estudios y Proyectos
Programa:	SO01	Coordinación eficiente de la Secretaría de Obras Públicas, Desarrollo Urbano, Vivienda y Movilidad del Municipio de Pachuca de Soto.
Prioridades:	BIENESTAR	

Ficha de Indicador Componente 2025

Claridad	<input checked="" type="checkbox"/>	Es claro, porque la forma como está redactado el indicador es entendible.
Relevancia	<input checked="" type="checkbox"/>	Es relevante porque lo que mide se relaciona y cumple con los objetivos del resumen narrativo.
Economía	<input checked="" type="checkbox"/>	Es económico, toda vez que para obtener la medición no se requiere un costo adicional, ya que la información para construir este indicador se encuentra en los registros administrativos de la unidad responsable.
Monitorable	<input checked="" type="checkbox"/>	Es monitoreable, porque la información para desarrollar este indicador se puede obtener de los registros administrativos de la unidad responsable.
Adecuado	<input checked="" type="checkbox"/>	Es adecuado ya que el indicador es óptimo para su nivel y está vinculado directamente al resumen narrativo.
Aportación Marginal	<input checked="" type="checkbox"/>	El indicador fue el que se identificó con mayor aportación marginal. El indicador debe proveer información adicional en comparación con los otros indicadores propuestos.

La evaluación de los criterios CREMAA se realiza por parte de la Secretaría de Planeación y Evaluación.

Datos del Indicador

Fórmula:	$PETTC = (NETEC / NTEP) * 100$ PETTC= Porcentaje de Expedientes Técnicos Terminados Correctamente NETEC= Número de Expedientes Técnicos Elaborados Correctamente NTEP= Número Total de Expedientes Procesados				
Variables:	Variable 1	Nombre:	Número de Expedientes Técnicos Elaborados Correctamente	Descripción de la variable:	Esta variable ocupa el lugar de numerador en el método de cálculo. Representa la suma de los Expedientes Técnicos Elaborados Correctamente
		Unidad de medida:	Expediente Técnico	Fuentes de Información:	Expediente Técnico Terminado
		Frecuencia:	Trimestral	Desagregación geográfica:	Municipal
		Método de recopilación de datos:	Reporte en papel	Fecha de disponibilidad de la información:	Primera semana después del término del trimestre
	Variable 2	Nombre:	Número Total de Expedientes Procesados	Descripción de la variable:	Esta variable ocupa el lugar de denominador en el método de cálculo. Representa al total de Expedientes Procesados
		Unidad de medida:	Expediente Técnico	Fuentes de Información:	Calendarizado Programado
		Frecuencia:	Trimestral	Desagregación geográfica:	Municipal
		Método de recopilación de datos:	Reporte en papel	Fecha de disponibilidad de la información:	Primera semana después del término del trimestre
Medios de verificación:	Dictámenes de factibilidad de acuerdo al formato que nos envía la Dirección General de Validación Técnica de Estudios y Proyectos dependiente de la Secretaría de Hacienda de Hidalgo cuando la obra es factible de realizarse				



Presidencia Municipal de Pachuca de Soto

Datos de Identificación del Programa presupuestario

Secretaría o Instituto a cargo:	700	Secretaría de Obras Públicas, Desarrollo Urbano, Vivienda y Movilidad.
Unidad responsable:	730	Dirección de Estudios y Proyectos
Programa:	SO01	Coordinación eficiente de la Secretaría de Obras Públicas, Desarrollo Urbano, Vivienda y Movilidad del Municipio de Pachuca de Soto.
Prioridades:	BIENESTAR	

Ficha de Indicador Componente 2025

Unidad de medida del resultado:	Porcentaje			
Frecuencia de medición:	Trimestral		Período de cumplimiento: Enero - Diciembre de 2025)	
Semaforización:	Verde:	>66.66	Línea base:	
	Amarillo:	<66.66		
	Rojo:	<33.33	Valor Relativo	100.0%
			Valor Absoluto	91
		Meta 2025:	Factibilidad	"La meta es factible pero al mismo tiempo es retardadora ya que se puede alcanzar la meta, teniendo como antecedente el año anterior"

Elaboró

Revisó

Autorizó

Arq. Guillermo Damián Medina Paredes
Director de Estudios y Proyectos

M.A.C. Prisciliano Carlos Salinas
Hernandez
Enlace PBR

Arq. Alba María Elsa Castillo Perea
Secretaria de Obras Públicas,
Desarrollo Urbano, Vivienda y
Movilidad



Presidencia Municipal de Pachuca de Soto

Datos de Identificación del Programa presupuestario

Secretaría o Instituto a cargo:	700	Secretaría de Obras Públicas, Desarrollo Urbano, Vivienda y Movilidad.
Unidad responsable:	730	Dirección de Estudios y Proyectos
Programa:	SO01	Coordinación eficiente de la Secretaría de Obras Públicas, Desarrollo Urbano, Vivienda y Movilidad del Municipio de Pachuca de Soto.
Prioridades:	BIENESTAR	

Ficha de Indicador Actividad 2025

Definición del Programa:	Dar cumplimiento a las atribuciones y funciones contenidas en el reglamento interior de la Administración Pública Municipal de Pachuca de Soto, en estricto apego al Plan Municipal de Desarrollo, mediante una correcta administración y ejecución de obras, acciones y actividades.	
Objetivo del Programa:	Apoyo eficientemente a la o el Presidente Municipal en la conducción de la política enfocada al diseño, proyección, construcción, conservación y mantenimiento de la infraestructura y patrimonio inmobiliario del Municipio de Pachuca de Soto, a través de una vocación de gestión pública municipal comprometida con una administración eficaz y eficiente en el manejo de los recursos asignados.	
¿Este programa cuenta con similitud o se complementa con algún otro u otros programas presupuestarios de la Administración Pública Municipal?	<input type="checkbox"/>	N/A
Beneficiarios del Programa:	7261	Beneficiarios directos
Medios de verificación del padrón de beneficiarios:	<input checked="" type="checkbox"/>	Hoja con el nombre Resumen de Presupuesto de acuerdo al formato que contienen los datos de: nombre de la obra, Colonia, Modalidad de contratación, las partidas a realizar y el monto del proyecto, este formato lo elabora la dirección de Estudios y Proyectos de manera mensual.
Alineación al PND, Eje:	1 2	Política Y Gobierno Política Social
Alineación al PND, Objetivo:	1 8	Erradicar la corrupción y reactivar la procuración de justicia Desarrollo Urbano y Vivienda
Alineación al PED, Acuerdo:	1 4	Acuerdo para un Gobierno Cercano, Justo y Honesto Acuerdo para el Desarrollo Sostenible e Infraestructura transformadora
Alineación al PED, Objetivo:	1.9 4.1 4.2	Fortalecimiento de la Procuración de Justicia Infraestructura para el desarrollo social y sostenible Planeación territorial y urbana
Alineación al PED, Estrategia:	1.1.1 4.1.3 4.2.1	Ofrecer un servicio público responsable y empático Promover el desarrollo de los servicios de infraestructura Transformar la planeación y gestión ecológica, territorial y urbana de Hidalgo



Presidencia Municipal de Pachuca de Soto

Datos de Identificación del Programa presupuestario

Secretaría o Instituto a cargo:	700	Secretaría de Obras Públicas, Desarrollo Urbano, Vivienda y Movilidad.
Unidad responsable:	730	Dirección de Estudios y Proyectos
Programa:	SO01	Coordinación eficiente de la Secretaría de Obras Públicas, Desarrollo Urbano, Vivienda y Movilidad del Municipio de Pachuca de Soto.
Prioridades:	BIENESTAR	

Ficha de Indicador Actividad 2025

Alineación al PED, Línea de acción:	1.1.1.1 4.1.3.1 4.1.3.3 4.1.3.5 4.1.4.1 4.2.1.1 4.2.1.5	<p>Contar con servidoras y servidores públicos que provean una atención orientada al beneficio de la ciudadanía, comprendiendo sus necesidades e intereses, sin distinción alguna.</p> <p>Ampliar la cobertura y efectividad de los servicios de electrificación y alumbrado público en el ámbito urbano y rural con énfasis en las energías limpias y no contaminantes</p> <p>Ampliar la cobertura y mantenimiento a la infraestructura, servicios de drenaje y alcantarillado público en el ámbito urbano y rural</p> <p>Abatir el rezago habitacional y mejorar el estado de las viviendas en la entidad, brindando una especial atención a los grupos vulnerables y las regiones con mayores problemáticas en la materia</p> <p>Construir, conservar, recuperar, reconstruir, rehabilitar y ampliar la red estatal de carreteras, carreteras alimentadoras, caminos rurales, brechas y puentes, con una visión de largo plazo y austeridad responsable</p> <p>Promover la realización y actualización de los programas de desarrollo urbano y ordenamiento territorial de la entidad, regiones, zonas metropolitanas, municipios, parciales o de polígonos, que sean necesarios, así como otros instrumentos de planeación en el tema, considerando para ello los elementos de la nueva Agenda Urbana</p> <p>Mejorar la imagen del paisaje urbano, así como la limpieza del entorno público, con acciones diversas que incluyan el ordenamiento de los materiales publicitarios, así como de comunicación</p>
Alineación al PMD, Eje:	1 5	Pachuca Honesta, cercana y moderna Pachuca con infraestructura y servicios de calidad
Alineación al PMD, Objetivo	1.2	Mejora de la gestión pública
Alineación al PMD, Objetivo General:	1.2.D	Eficientar la administración de los recursos humanos materiales y financieros mediante el control y fortalecimiento de los procesos operativos internos en busca de disminuir considerablemente el gasto operativo
Alineación al PMD, Acción Estratégica:	1.2.D.5	Administrar los recursos humanos, materiales y financieros que permitan operar eficientemente los programas y proyectos en materia de obra pública

Datos de Identificación del Indicador

Nombre de la Actividad:	Validación de Expedientes Técnicos de Proyectos de Infraestructura		
Nombre del Indicador:	Número de Expedientes Técnicos Validados		
Identificación del Indicador:	SO01A41		
Definición del Indicador:	Este indicador mide el cumplimiento de Expedientes Técnicos validados por la Instancia Normativa		
Tipo de Indicador:	Estratégico		Gestión X
Dimensión a Medir:	Eficacia	X	Eficiencia
	Calidad		Economía
Sentido del Indicador:	Ascendente	X	Descendente
Responsable del Indicador	Dirección de Estudios y Proyectos		

Criterios CREMAA

Características	Si	Justificación
-----------------	----	---------------



Presidencia Municipal de Pachuca de Soto

Datos de Identificación del Programa presupuestario

Secretaría o Instituto a cargo:	700	Secretaría de Obras Públicas, Desarrollo Urbano, Vivienda y Movilidad.
Unidad responsable:	730	Dirección de Estudios y Proyectos
Programa:	SO01	Coordinación eficiente de la Secretaría de Obras Públicas, Desarrollo Urbano, Vivienda y Movilidad del Municipio de Pachuca de Soto.
Prioridades:	BIENESTAR	

Ficha de Indicador Actividad 2025

Claridad	<input checked="" type="checkbox"/>	Es claro, porque la forma como está redactado el indicador es entendible.
Relevancia	<input checked="" type="checkbox"/>	Es relevante porque lo que mide se relaciona y cumple con los objetivos del resumen narrativo.
Economía	<input checked="" type="checkbox"/>	Es económico, toda vez que para obtener la medición no se requiere un costo adicional, ya que la información para construir este indicador se encuentra en los registros administrativos de la unidad responsable.
Monitorable	<input checked="" type="checkbox"/>	Es monitoreable, porque la información para desarrollar este indicador se puede obtener de los registros administrativos de la unidad responsable.
Adecuado	<input checked="" type="checkbox"/>	Es adecuado ya que el indicador es óptimo para su nivel y está vinculado directamente al resumen narrativo.
Aportación Marginal	<input checked="" type="checkbox"/>	El indicador fue el que se identificó con mayor aportación marginal. El indicador debe proveer información adicional en comparación con los otros indicadores propuestos.

La evaluación de los criterios CREMAA se realiza por parte de la Secretaría de Planeación y Evaluación.

Datos del Indicador

Fórmula:	$\text{NETV} = \text{ETV1} + \text{ETV2} + \dots + \text{PEIn}$ <p>NETV= Número total de expedientes técnicos validados en el periodo que se presenta ETV1= Expedientes técnicos validados 1 ETV2= Expedientes técnicos validados 2 ETVn= Expedientes técnicos validados "n"</p>				
Variables:	Variable 1	Nombre:	Expedientes técnicos validados 1	Descripción de la variable:	Esta variable ocupa el lugar de sumando en el método de cálculo. Representa el valor de los Expedientes técnicos validados
		Unidad de medida:	Expediente	Fuentes de Información:	Reporte del area
		Frecuencia:	Mensual	Desagregación geográfica:	Municipal
		Método de recopilación de datos:	Reporte en papel	Fecha de disponibilidad de la información:	Segunda semana después de la conclusión del mes anterior
	Variable 2	Nombre:	Expedientes técnicos validados 2	Descripción de la variable:	Esta variable ocupa el lugar de sumando en el método de cálculo. Representa el valor de los Expedientes técnicos validados
		Unidad de medida:	Expediente	Fuentes de Información:	Reporte del area
		Frecuencia:	Mensual	Desagregación geográfica:	Municipal
		Método de recopilación de datos:	Reporte en papel	Fecha de disponibilidad de la información:	Segunda semana después de la conclusión del mes anterior



Presidencia Municipal de Pachuca de Soto

Datos de Identificación del Programa presupuestario

Secretaría o Instituto a cargo:	700	Secretaría de Obras Públicas, Desarrollo Urbano, Vivienda y Movilidad.
Unidad responsable:	730	Dirección de Estudios y Proyectos
Programa:	SO01	Coordinación eficiente de la Secretaría de Obras Públicas, Desarrollo Urbano, Vivienda y Movilidad del Municipio de Pachuca de Soto.
Prioridades:	BIENESTAR	

Ficha de Indicador Actividad 2025

Variable 3	Nombre:	Expedientes técnicos validados "n"	Descripción de la variable:	Esta variable ocupa el lugar de sumando en el método de cálculo. Representa el valor de los Expedientes técnicos validados	
	Unidad de medida:	Expediente	Fuentes de Información:	Reporte del area	
	Frecuencia:	Mensual	Desagregación geográfica:	Municipal	
	Método de recopilación de datos:	Reporte en papel	Fecha de disponibilidad de la información:	Segunda semana después de la conclusión del mes anterior	
Medios de verificación:	Hoja con el nombre Resumen de Presupuesto de acuerdo al formato que contienen los datos de: nombre de la obra, Colonia, Modalidad de contratación, las partidas a realizar y el monto del proyecto, este formato lo elabora la dirección de Estudios y Proyectos de manera mensual.				
Unidad de medida del resultado:	Número				
Frecuencia de medición:	Mensual		Período de cumplimiento:	Enero - Diciembre de 2025)	
Semafización:	Verde:	>66.66	Línea base:	Valor: 33 Expedientes técnicos validados	
	Amarillo:	<66.66		Año: 2024	
	Rojo:	<33.33		Período: Enero - diciembre de 2024	
			Meta 2025:	Valor Relativo	33.00
			Valor Absoluto	36.26%	
			Factibilidad	"La meta es factible pero al mismo tiempo es retardadora ya que se puede alcanzar la meta, teniendo como antecedente el año anterior"	

Elaboró

Arq. Guillermo Damián Medina Paredes
Director de Estudios y Proyectos

Revisó

M.A.C. Prisciliano Carlos Salinas
Hernandez
Enlace PBR

Autorizó

Arq. Alba María Elsa Castillo Perea
Secretaria de Obras Públicas,
Desarrollo Urbano, Vivienda y
Movilidad



Presidencia Municipal de Pachuca de Soto

Datos de Identificación del Programa presupuestario

Secretaría o Instituto a cargo:	700	Secretaría de Obras Públicas, Desarrollo Urbano, Vivienda y Movilidad.
Unidad responsable:	730	Dirección de Estudios y Proyectos
Programa:	SO01	Coordinación eficiente de la Secretaría de Obras Públicas, Desarrollo Urbano, Vivienda y Movilidad del Municipio de Pachuca de Soto.
Prioridades:	BIENESTAR	

Ficha de Indicador Actividad 2025

Definición del Programa:	Dar cumplimiento a las atribuciones y funciones contenidas en el reglamento interior de la Administración Pública Municipal de Pachuca de Soto, en estricto apego al Plan Municipal de Desarrollo, mediante una correcta administración y ejecución de obras, acciones y actividades.	
Objetivo del Programa:	Apoyo eficientemente a la o el Presidente Municipal en la conducción de la política enfocada al diseño, proyección, construcción, conservación y mantenimiento de la infraestructura y patrimonio inmobiliario del Municipio de Pachuca de Soto, a través de una vocación de gestión pública municipal comprometida con una administración eficaz y eficiente en el manejo de los recursos asignados.	
¿Este programa cuenta con similitud o se complementa con algún otro u otros programas presupuestarios de la Administración Pública Municipal?	<input type="checkbox"/>	N/A
Beneficiarios del Programa:	7261	Beneficiarios directos
Medios de verificación del padrón de beneficiarios:	<input checked="" type="checkbox"/>	Oficios de respuesta firmados y elaborado de forma particular a cada peticionario dependiendo de la necesidad que tenga reportándose mensualmente por la Dirección de Estudios y Proyectos
Alineación al PND, Eje:	1 2	Política Y Gobierno Política Social
Alineación al PND, Objetivo:	1 8	Erradicar la corrupción y reactivar la procuración de justicia Desarrollo Urbano y Vivienda
Alineación al PED, Acuerdo:	1 4	Acuerdo para un Gobierno Cercano, Justo y Honesto Acuerdo para el Desarrollo Sostenible e Infraestructura transformadora
Alineación al PED, Objetivo:	1.9 4.1 4.2	Fortalecimiento de la Procuración de Justicia Infraestructura para el desarrollo social y sostenible Planeación territorial y urbana
Alineación al PED, Estrategia:	1.1.1 4.1.3 4.2.1	Ofrecer un servicio público responsable y empático Promover el desarrollo de los servicios de infraestructura Transformar la planeación y gestión ecológica, territorial y urbana de Hidalgo



Presidencia Municipal de Pachuca de Soto

Datos de Identificación del Programa presupuestario

Secretaría o Instituto a cargo:	700	Secretaría de Obras Públicas, Desarrollo Urbano, Vivienda y Movilidad.
Unidad responsable:	730	Dirección de Estudios y Proyectos
Programa:	SO01	Coordinación eficiente de la Secretaría de Obras Públicas, Desarrollo Urbano, Vivienda y Movilidad del Municipio de Pachuca de Soto.
Prioridades:	BIENESTAR	

Ficha de Indicador Actividad 2025

Alineación al PED, Línea de acción:	<p>1.1.1.1 Contar con servidoras y servidores públicos que provean una atención orientada al beneficio de la ciudadanía, comprendiendo sus necesidades e intereses, sin distinción alguna.</p> <p>4.1.3.1 Ampliar la cobertura y efectividad de los servicios de electrificación y alumbrado público en el ámbito urbano y rural con énfasis en las energías limpias y no contaminantes</p> <p>4.1.3.3 Ampliar la cobertura y mantenimiento a la infraestructura, servicios de drenaje y alcantarillado público en el ámbito urbano y rural</p> <p>4.1.3.5 Abatir el rezago habitacional y mejorar el estado de las viviendas en la entidad, brindando una especial atención a los grupos vulnerables y las regiones con mayores problemáticas en la materia</p> <p>4.1.4.1 Construir, conservar, recuperar, reconstruir, rehabilitar y ampliar la red estatal de carreteras, carreteras alimentadoras, caminos rurales, brechas y puentes, con una visión de largo plazo y austeridad responsable</p> <p>4.2.1.1 Promover la realización y actualización de los programas de desarrollo urbano y ordenamiento territorial de la entidad, regiones, zonas metropolitanas, municipios, parciales o de polígonos, que sean necesarios, así como otros instrumentos de planeación en el tema, considerando para ello los elementos de la nueva Agenda Urbana</p> <p>4.2.1.5 Mejorar la imagen del paisaje urbano, así como la limpieza del entorno público, con acciones diversas que incluyan el ordenamiento de los materiales publicitarios, así como de comunicación</p>
Alineación al PMD, Eje:	<p>1 Pachuca Honesta, cercana y moderna</p> <p>5 Pachuca con infraestructura y servicios de calidad</p>
Alineación al PMD, Objetivo	1.2 Mejora de la gestión pública
Alineación al PMD, Objetivo General:	1.2.D Eficientar la administración de los recursos humanos materiales y financieros mediante el control y fortalecimiento de los procesos operativos internos en busca de disminuir considerablemente el gasto operativo
Alineación al PMD, Acción Estratégica:	1.2.D.5 Administrar los recursos humanos, materiales y financieros que permitan operar eficientemente los programas y proyectos en materia de obra pública

Datos de Identificación del Indicador

Nombre de la Actividad:	Atención a peticiones ciudadanas de infraestructura básica ingresadas por escrito		
Nombre del Indicador:	Número de visitas de inspección de peticiones ciudadanas realizadas		
Identificación del Indicador:	SO01A42		
Definición del Indicador:	Este indicador mide el cumplimiento de atención por parte de la Dirección, respecto a las peticiones		
Tipo de Indicador:	Estratégico		Gestión X
Dimensión a Medir:	Eficacia	X	Eficiencia
	Calidad		Economía
Sentido del Indicador:	Ascendente	X	Descendente
Responsable del Indicador	Dirección de Estudios y Proyectos		

Criterios CREMAA

Características	Si	Justificación
-----------------	----	---------------

[Handwritten signature and initials in blue ink]



Presidencia Municipal de Pachuca de Soto

Datos de Identificación del Programa presupuestario

Secretaría o Instituto a cargo:	700	Secretaría de Obras Públicas, Desarrollo Urbano, Vivienda y Movilidad.
Unidad responsable:	730	Dirección de Estudios y Proyectos
Programa:	SO01	Coordinación eficiente de la Secretaría de Obras Públicas, Desarrollo Urbano, Vivienda y Movilidad del Municipio de Pachuca de Soto.
Prioridades:	BIENESTAR	

Ficha de Indicador Actividad 2025

Claridad	<input checked="" type="checkbox"/>	Es claro, porque la forma como está redactado el indicador es entendible.
Relevancia	<input checked="" type="checkbox"/>	Es relevante porque lo que mide se relaciona y cumple con los objetivos del resumen narrativo.
Economía	<input checked="" type="checkbox"/>	Es económico, toda vez que para obtener la medición no se requiere un costo adicional, ya que la información para construir este indicador se encuentra en los registros administrativos de la unidad responsable.
Monitorable	<input checked="" type="checkbox"/>	Es monitoreable, porque la información para desarrollar este indicador se puede obtener de los registros administrativos de la unidad responsable.
Adecuado	<input checked="" type="checkbox"/>	Es adecuado ya que el indicador es óptimo para su nivel y está vinculado directamente al resumen narrativo.
Aportación Marginal	<input checked="" type="checkbox"/>	El indicador fue el que se identificó con mayor aportación marginal. El indicador debe proveer información adicional en comparación con los otros indicadores propuestos.

La evaluación de los criterios CREMAA se realiza por parte de la Secretaría de Planeación y Evaluación.

Datos del Indicador

Fórmula:	$NVIPC = VIR1 + VIR2 + \dots + VIRn$ <p>NVIPC= Número de visitas de inspección de peticiones ciudadanas VIR1= Visita de inspección realizada 1 VIR2= Visita de inspección realizada 2 VIRn= Visita de inspección realizada "n"</p>				
Variables:	Variable 1	Nombre:	Visita de inspección realizada 1	Descripción de la variable:	Esta variable ocupa el lugar de sumando en el método de cálculo. Representa el valor de las Visitas de inspección realizadas
		Unidad de medida:	Visita	Fuentes de Información:	Oficio
		Frecuencia:	Mensual	Desagregación geográfica:	Municipal
		Método de recopilación de datos:	Reporte en papel	Fecha de disponibilidad de la información:	Segunda semana después de la conclusión del mes anterior
	Variable 2	Nombre:	Visita de inspección realizada 2	Descripción de la variable:	Esta variable ocupa el lugar de sumando en el método de cálculo. Representa el valor de las Visitas de inspección realizadas
		Unidad de medida:	Visita	Fuentes de Información:	Oficio
		Frecuencia:	Mensual	Desagregación geográfica:	Municipal
		Método de recopilación de datos:	Reporte en papel	Fecha de disponibilidad de la información:	Segunda semana después de la conclusión del mes anterior



Presidencia Municipal de Pachuca de Soto

Datos de Identificación del Programa presupuestario

Secretaría o Instituto a cargo:	700	Secretaría de Obras Públicas, Desarrollo Urbano, Vivienda y Movilidad.
Unidad responsable:	730	Dirección de Estudios y Proyectos
Programa:	SO01	Coordinación eficiente de la Secretaría de Obras Públicas, Desarrollo Urbano, Vivienda y Movilidad del Municipio de Pachuca de Soto.
Prioridades:	BIENESTAR	

Ficha de Indicador Actividad 2025

Variable 3	Nombre:	Visita de inspección realizada "n"	Descripción de la variable:	Esta variable ocupa el lugar de sumando en el método de cálculo. Representa el valor de las Visitas de inspección realizadas	
	Unidad de medida:	Visita	Fuentes de Información:	Oficio	
	Frecuencia:	Mensual	Desagregación geográfica:	Municipal	
	Método de recopilación de datos:	Reporte en papel	Fecha de disponibilidad de la información:	Segunda semana después de la conclusión del mes anterior	
Medios de verificación:	Oficios de respuesta firmados y elaborado de forma particular a cada peticionario dependiendo de la necesidad que tenga reportándose mensualmente por la Dirección de Estudios y Proyectos				
Unidad de medida del resultado:	Número				
Frecuencia de medición:	Mensual		Período de cumplimiento:	Enero - Diciembre de 2025)	
Semafización:	Verde:	>66.66	Línea base:	Valor:	58 Visitas realizadas
	Amarillo:	<66.66		Año:2024	Período: Enero - diciembre de 2024
	Rojo:	<33.33	Meta 2025:	Valor Relativo	58.00
				Valor Absoluto	63.74%
			Factibilidad	"La meta es factible pero al mismo tiempo es retadora ya que se puede alcanzar la meta, teniendo como antecedente el año anterior"	

Elaboró

Revisó

Autorizó

Arq. Guillermo Damián Medina Paredes
Director de Estudios y Proyectos

M.A.C. Prisciliano Carlos Salinas
Hernández
Enlace PBR

Arq. Alba María Elsa Castillo Perea
Secretaría de Obras Públicas,
Desarrollo Urbano, Vivienda y
Movilidad



Presidencia Municipal de Pachuca de Soto

Datos de Identificación del Programa presupuestario

Secretaría o Instituto a cargo:	700	Secretaría de Obras Públicas, Desarrollo Urbano, Vivienda y Movilidad.
Unidad responsable:	740	Dirección de Vivienda
Programa:	SO01	Coordinación eficiente de la Secretaría de Obras Públicas, Desarrollo Urbano, Vivienda y Movilidad del Municipio de Pachuca de Soto.
Prioridades:	BIENESTAR	

Ficha de Indicador Componente 2025

Definición del Programa:	Dar cumplimiento a las atribuciones y funciones contenidas en el reglamento interior de la Administración Pública Municipal de Pachuca de Soto, en estricto apego al Plan Municipal de Desarrollo, mediante una correcta administración y ejecución de obras, acciones y actividades.	
Objetivo del Programa:	Apoyo eficientemente a la o el Presidente Municipal en la conducción de la política enfocada al diseño, proyección, construcción, conservación y mantenimiento de la infraestructura y patrimonio inmobiliario del Municipio de Pachuca de Soto, a través de una vocación de gestión pública municipal comprometida con una administración eficaz y eficiente en el manejo de los recursos asignados.	
¿Este programa cuenta con similitud o se complementa con algún otro u otros programas presupuestarios de la Administración Pública Municipal?	<input type="checkbox"/>	N/A
Beneficiarios del Programa:	1000	Beneficiarios directos
Medios de verificación del padrón de beneficiarios:	<input checked="" type="checkbox"/>	Encuestas de cierre de acciones que realiza la Dirección de Vivienda de acuerdo al formato Anexo 4. Reporte de Resultados alcanzados por los Comités de Participación Social del Fondo de Aportaciones para la Infraestructura Social Municipal y de las Demarcaciones Territoriales del Distrito Federal (FISMDF), se actualiza de forma trimestral.
Alineación al PND, Eje:	1 2	Política Y Gobierno Política Social
Alineación al PND, Objetivo:	1 8	Erradicar la corrupción y reactivar la procuración de justicia Desarrollo Urbano y Vivienda
Alineación al PED, Acuerdo:	1 4	Acuerdo para un Gobierno Cercano, Justo y Honesto Acuerdo para el Desarrollo Sostenible e Infraestructura transformadora
Alineación al PED, Objetivo:	1.9 4.1 4.2	Fortalecimiento de la Procuración de Justicia Infraestructura para el desarrollo social y sostenible Planeación territorial y urbana
Alineación al PED, Estrategia:	1.1.1 4.1.3 4.2.1	Ofrecer un servicio público responsable y empático Promover el desarrollo de los servicios de infraestructura Transformar la planeación y gestión ecológica, territorial y urbana de Hidalgo



Presidencia Municipal de Pachuca de Soto

Datos de Identificación del Programa presupuestario

Secretaría o Instituto a cargo:	700	Secretaría de Obras Públicas, Desarrollo Urbano, Vivienda y Movilidad.
Unidad responsable:	740	Dirección de Vivienda
Programa:	SO01	Coordinación eficiente de la Secretaría de Obras Públicas, Desarrollo Urbano, Vivienda y Movilidad del Municipio de Pachuca de Soto.
Prioridades:	BIENESTAR	

Ficha de Indicador Componente 2025

Alineación al PED, Línea de acción:	<p>1.1.1.1 Contar con servidoras y servidores públicos que provean una atención orientada al beneficio de la ciudadanía, comprendiendo sus necesidades e intereses, sin distinción alguna.</p> <p>4.1.3.1 Ampliar la cobertura y efectividad de los servicios de electrificación y alumbrado público en el ámbito urbano y rural con énfasis en las energías limpias y no contaminantes</p> <p>4.1.3.3 Ampliar la cobertura y mantenimiento a la infraestructura, servicios de drenaje y alcantarillado público en el ámbito urbano y rural</p> <p>4.1.3.5 Abatir el rezago habitacional y mejorar el estado de las viviendas en la entidad, brindando una especial atención a los grupos vulnerables y las regiones con mayores problemáticas en la materia</p> <p>4.1.4.1 Construir, conservar, recuperar, reconstruir, rehabilitar y ampliar la red estatal de carreteras, carreteras alimentadoras, caminos rurales, brechas y puentes, con una visión de largo plazo y austeridad responsable</p> <p>4.2.1.1 Promover la realización y actualización de los programas de desarrollo urbano y ordenamiento territorial de la entidad, regiones, zonas metropolitanas, municipios, parciales o de polígonos, que sean necesarios, así como otros instrumentos de planeación en el tema, considerando para ello los elementos de la nueva Agenda Urbana</p> <p>4.2.1.5 Mejorar la imagen del paisaje urbano, así como la limpieza del entorno público, con acciones diversas que incluyan el ordenamiento de los materiales publicitarios, así como de comunicación</p>
Alineación al PMD, Eje:	<p>1 Pachuca Honesta, cercana y moderna</p> <p>5 Pachuca con infraestructura y servicios de calidad</p>
Alineación al PMD, Objetivo Estratégico:	1.2 Mejora de la gestión pública
Alineación al PMD, Objetivo General:	1.2.D Eficientar la administración de los recursos humanos materiales y financieros mediante el control y fortalecimiento de los procesos operativos internos en busca de disminuir considerablemente el gasto operativo
Alineación al PMD, Acción Estratégica:	1.2.D.5 Administrar los recursos humanos, materiales y financieros que permitan operar eficientemente los programas y proyectos en materia de obra pública

Datos de Identificación del Indicador

Nombre del Componente:	Vivienda digna para la población en situación de vulnerabilidad dentro del municipio		
Nombre del Indicador:	Porcentaje de mejoramiento de vivienda e infraestructura urbana		
Identificación del Indicador:	SO01C5		
Definición del Indicador:	Este indicador mide el cumplimiento de las acciones y programas de mejoramiento de viviendas para personas en situación de vulnerabilidad dentro del municipio.		
Tipo de Indicador:	Estratégico		Gestión X
Dimensión a Medir:	Eficacia	X	Eficiencia
	Calidad		Economía
Sentido del Indicador:	Ascendente	X	Descendente
Responsable del Indicador	Dirección de Vivienda		

Criterios CREMAA

Características	Si	Justificación
-----------------	----	---------------



Presidencia Municipal de Pachuca de Soto

Datos de Identificación del Programa presupuestario

Secretaría o Instituto a cargo:	700	Secretaría de Obras Públicas, Desarrollo Urbano, Vivienda y Movilidad.
Unidad responsable:	740	Dirección de Vivienda
Programa:	SO01	Coordinación eficiente de la Secretaría de Obras Públicas, Desarrollo Urbano, Vivienda y Movilidad del Municipio de Pachuca de Soto.
Prioridades:	BIENESTAR	

Ficha de Indicador Componente 2025

Claridad	<input checked="" type="checkbox"/>	Es claro, porque la forma como está redactado el indicador es entendible.
Relevancia	<input checked="" type="checkbox"/>	Es relevante porque lo que mide se relaciona y cumple con los objetivos del resumen narrativo.
Economía	<input checked="" type="checkbox"/>	Es económico, toda vez que para obtener la medición no se requiere un costo adicional, ya que la información para construir este indicador se encuentra en los registros administrativos de la unidad responsable.
Monitorable	<input checked="" type="checkbox"/>	Es monitoreable, porque la información para desarrollar este indicador se puede obtener de los registros administrativos de la unidad responsable.
Adecuado	<input checked="" type="checkbox"/>	Es adecuado ya que el indicador es óptimo para su nivel y está vinculado directamente al resumen narrativo.
Aportación Marginal	<input checked="" type="checkbox"/>	El indicador fue el que se identificó con mayor aportación marginal. El indicador debe proveer información adicional en comparación con los otros indicadores propuestos.

La evaluación de los criterios CREMAA se realiza por parte de la Secretaría de Planeación y Evaluación.

Datos del Indicador

Fórmula:	$PMVIU = (NVIM / TVEI) * 100$ <p>PMVIU=Porcentaje de Mejoramiento de Vivienda e Infraestructura Urbana NVIM= Número de viviendas e infraestructura mejoradas TVEI= Total de viviendas e infraestructura Programadas</p>				
Variables:	Variable 1	Nombre:	Número de viviendas e infraestructura mejoradas	Descripción de la variable:	Esta variable ocupa el lugar de numerador en el método de cálculo. Representa la suma de viviendas e infraestructura mejorada
		Unidad de medida:	Vivienda e infraestructura	Fuentes de Información:	Encuesta
		Frecuencia:	Trimestral	Desagregación geográfica:	Municipal
		Método de recopilación de datos:	Reporte en papel	Fecha de disponibilidad de la información:	Primera semana después del termino del trimestre
	Variable 2	Nombre:	Número Total de viviendas e infraestructura Programadas	Descripción de la variable:	Esta variable ocupa el lugar de denominador en el método de cálculo. Representa al total de viviendas e infraestructura Programadas
		Unidad de medida:	Vivienda e infraestructura	Fuentes de Información:	Calendarizado Programado
		Frecuencia:	Trimestral	Desagregación geográfica:	Municipal
		Método de recopilación de datos:	Reporte en papel	Fecha de disponibilidad de la información:	Primera semana después del termino del trimestre
Medios de verificación:	Encuestas de cierre de acciones que realiza la Dirección de Vivienda de acuerdo al formato Anexo 4. Reporte de Resultados alcanzados por los Comites de Participación Social del Fondo de Aportaciones para la Infraestructura Social Municipal y de las Demarcaciones Territoriales del Distrito Federal (FISMDF), se actualiza de forma trimestral.				
Unidad de medida del resultado:	Porcentaje				



Presidencia Municipal de Pachuca de Soto

Datos de Identificación del Programa presupuestario

Secretaría o Instituto a cargo:	700	Secretaría de Obras Públicas, Desarrollo Urbano, Vivienda y Movilidad.
Unidad responsable:	740	Dirección de Vivienda
Programa:	SO01	Coordinación eficiente de la Secretaría de Obras Públicas, Desarrollo Urbano, Vivienda y Movilidad del Municipio de Pachuca de Soto.
Prioridades:	BIENESTAR	


Ficha de Indicador Componente 2025

Frecuencia de medición:	Trimestral		Período de cumplimiento:		Enero - Diciembre de 2025)
SemafORIZACIÓN:	Verde:	>66.66	Línea base:		Valor: 100% de Viviendas
	Amarillo:	<66.66			Año: 2024
	Rojo:	<33.33	Meta 2025:	Valor Relativo	100.0%
				Valor Absoluto	39
			Factibilidad	"La meta es factible pero al mismo tiempo es retadora ya que se puede alcanzar la meta, teniendo como antecedente el año anterior"	


Elaboró


Arq. Amor Janeth García García
Directora de Vivienda

Revisó


M.A.C. Prisciliano Carlos Salinas
Hernández
Enlace PBR

Autorizó


Arq. Alba María Elsa Castillo Perea
Secretaría de Obras Públicas,
Desarrollo Urbano, Vivienda y
Movilidad



Presidencia Municipal de Pachuca de Soto

Datos de Identificación del Programa presupuestario

Secretaría o Instituto a cargo:	700	Secretaría de Obras Públicas, Desarrollo Urbano, Vivienda y Movilidad.
Unidad responsable:	740	Dirección de Vivienda
Programa:	SO01	Coordinación eficiente de la Secretaría de Obras Públicas, Desarrollo Urbano, Vivienda y Movilidad del Municipio de Pachuca de Soto.
Prioridades:	BIENESTAR	

Ficha de Indicador Actividad 2025

Definición del Programa:	Dar cumplimiento a las atribuciones y funciones contenidas en el reglamento interior de la Administración Pública Municipal de Pachuca de Soto, en estricto apego al Plan Municipal de Desarrollo, mediante una correcta administración y ejecución de obras, acciones y actividades.	
Objetivo del Programa:	Apoyo eficientemente a la o el Presidente Municipal en la conducción de la política enfocada al diseño, proyección, construcción, conservación y mantenimiento de la infraestructura y patrimonio inmobiliario del Municipio de Pachuca de Soto, a través de una vocación de gestión pública municipal comprometida con una administración eficaz y eficiente en el manejo de los recursos asignados.	
¿Este programa cuenta con similitud o se complementa con algún otro u otros programas presupuestarios de la Administración Pública Municipal?	<input type="checkbox"/>	N/A
Beneficiarios del Programa:	1000	Beneficiarios directos
Medios de verificación del padrón de beneficiarios:	<input checked="" type="checkbox"/>	Encuestas de cierre de acciones que realiza la Dirección de Vivienda de acuerdo al formato Anexo 2. Reporte de Actividades de Inicio y Desarrollo de la Obra, se actualiza mensualmente
Alineación al PND, Eje:	1 2	Política Y Gobierno Política Social
Alineación al PND, Objetivo:	1 8	Erradicar la corrupción y reactivar la procuración de justicia Desarrollo Urbano y Vivienda
Alineación al PED, Acuerdo:	1 4	Acuerdo para un Gobierno Cercano, Justo y Honesto Acuerdo para el Desarrollo Sostenible e Infraestructura transformadora
Alineación al PED, Objetivo:	1.9 4.1 4.2	Fortalecimiento de la Procuración de Justicia Infraestructura para el desarrollo social y sostenible Planeación territorial y urbana
Alineación al PED, Estrategia:	1.1.1 4.1.3 4.2.1	Ofrecer un servicio público responsable y empático Promover el desarrollo de los servicios de infraestructura Transformar la planeación y gestión ecológica, territorial y urbana de Hidalgo



Presidencia Municipal de Pachuca de Soto

Datos de Identificación del Programa presupuestario

Secretaría o Instituto a cargo:	700	Secretaría de Obras Públicas, Desarrollo Urbano, Vivienda y Movilidad.
Unidad responsable:	740	Dirección de Vivienda
Programa:	SO01	Coordinación eficiente de la Secretaría de Obras Públicas, Desarrollo Urbano, Vivienda y Movilidad del Municipio de Pachuca de Soto.
Prioridades:	BIENESTAR	

Ficha de Indicador Actividad 2025

Alineación al PED, Línea de acción:	1.1.1.1 4.1.3.1 4.1.3.3 4.1.3.5 4.1.4.1 4.2.1.1 4.2.1.5	<p>Contar con servidoras y servidores públicos que provean una atención orientada al beneficio de la ciudadanía, comprendiendo sus necesidades e intereses, sin distinción alguna.</p> <p>Ampliar la cobertura y efectividad de los servicios de electrificación y alumbrado público en el ámbito urbano y rural con énfasis en las energías limpias y no contaminantes</p> <p>Ampliar la cobertura y mantenimiento a la infraestructura, servicios de drenaje y alcantarillado público en el ámbito urbano y rural</p> <p>Abatir el rezago habitacional y mejorar el estado de las viviendas en la entidad, brindando una especial atención a los grupos vulnerables y las regiones con mayores problemáticas en la materia</p> <p>Construir, conservar, recuperar, reconstruir, rehabilitar y ampliar la red estatal de carreteras, carreteras alimentadoras, caminos rurales, brechas y puentes, con una visión de largo plazo y austeridad responsable</p> <p>Promover la realización y actualización de los programas de desarrollo urbano y ordenamiento territorial de la entidad, regiones, zonas metropolitanas, municipios, parciales o de polígonos, que sean necesarios, así como otros instrumentos de planeación en el tema, considerando para ello los elementos de la nueva Agenda Urbana</p> <p>Mejorar la imagen del paisaje urbano, así como la limpieza del entorno público, con acciones diversas que incluyan el ordenamiento de los materiales publicitarios, así como de comunicación</p>
Alineación al PMD, Eje:	1 5	Pachuca Honesta, cercana y moderna Pachuca con infraestructura y servicios de calidad
Alineación al PMD, Objetivo	1.2	Mejora de la gestión pública
Alineación al PMD, Objetivo General:	1.2.D	Eficientar la administración de los recursos humanos materiales y financieros mediante el control y fortalecimiento de los procesos operativos internos en busca de disminuir considerablemente el gasto operativo
Alineación al PMD, Acción Estratégica:	1.2.D.5	Administrar los recursos humanos, materiales y financieros que permitan operar eficientemente los programas y proyectos en materia de obra pública

Datos de Identificación del Indicador

Nombre de la Actividad:	Transparencia en recursos y materiales en obra pública		
Nombre del Indicador:	Número de comités conformados con participaciones ciudadanas		
Identificación del Indicador:	SO01A51		
Definición del Indicador:	Este indicador mide el cumplimiento al número de comités de obra realizados, para lograr la participación de la ciudadanía		
Tipo de Indicador:	Estratégico		Gestión X
Dimensión a Medir:	Eficacia	X	Eficiencia
	Calidad		Economía
Sentido del Indicador:	Ascendente	X	Descendente
Responsable del Indicador	Dirección de Vivienda		

Criterios CREMAA



Presidencia Municipal de Pachuca de Soto

Datos de Identificación del Programa presupuestario

Secretaría o Instituto a cargo:	700	Secretaría de Obras Públicas, Desarrollo Urbano, Vivienda y Movilidad.
Unidad responsable:	740	Dirección de Vivienda
Programa:	SO01	Coordinación eficiente de la Secretaría de Obras Públicas, Desarrollo Urbano, Vivienda y Movilidad del Municipio de Pachuca de Soto.
Prioridades:	BIENESTAR	

Ficha de Indicador Actividad 2025

Características	Si	Justificación
Claridad	<input checked="" type="checkbox"/>	Es claro, porque la forma como está redactado el indicador es entendible.
Relevancia	<input checked="" type="checkbox"/>	Es relevante porque lo que mide se relaciona y cumple con los objetivos del resumen narrativo.
Economía	<input checked="" type="checkbox"/>	Es económico, toda vez que para obtener la medición no se requiere un costo adicional, ya que la información para construir este indicador se encuentra en los registros administrativos de la unidad responsable.
Monitorable	<input checked="" type="checkbox"/>	Es monitoreable, porque la información para desarrollar este indicador se puede obtener de los registros administrativos de la unidad responsable.
Adecuado	<input checked="" type="checkbox"/>	Es adecuado ya que el indicador es óptimo para su nivel y está vinculado directamente al resumen narrativo.
Aportación Marginal	<input checked="" type="checkbox"/>	El indicador fue el que se identificó con mayor aportación marginal. El indicador debe proveer información adicional en comparación con los otros indicadores propuestos.

La evaluación de los criterios CREMAA se realiza por parte de la Secretaría de Planeación y Evaluación.

Datos del Indicador

Fórmula:	<p>NCCPC= COR1 + COR2 + CORn NCCPC= Suma Total de los comités conformados con participaciones ciudadanas en el periodo que se presenta COR1= Comités de obra realizado 1 COR2= Comités de obra realizado 2 CORn= Comités de obra realizado "n"</p>
----------	--

Variables:	Variable 1	Nombre:	Comités de obra realizado 1	Descripción de la variable:	Esta variable ocupa el lugar de sumando en el método de cálculo. Representa el valor de los Comités de obra realizado
		Unidad de medida:	Visita	Fuentes de Información:	Encuesta
Frecuencia:	Mensual	Desagregación geográfica:	Municipal		
Método de recopilación de datos:	Reporte en papel	Fecha de disponibilidad de la información:	Segunda semana después de la conclusión del mes anterior		
Variable 2	Nombre:	Comités de obra realizado 2	Descripción de la variable:	Esta variable ocupa el lugar de sumando en el método de cálculo. Representa el valor de los Comités de obra realizado	
	Unidad de medida:	Visita	Fuentes de Información:	Encuesta	
	Frecuencia:	Mensual	Desagregación geográfica:	Municipal	
	Método de recopilación de datos:	Reporte en papel	Fecha de disponibilidad de la información:	Segunda semana después de la conclusión del mes anterior	
Variable 3	Nombre:	Comités de obra realizado "n"	Descripción de la variable:	Esta variable ocupa el lugar de sumando en el método de cálculo. Representa el valor de los Comités de obra realizado	



Presidencia Municipal de Pachuca de Soto

Datos de Identificación del Programa presupuestario

Secretaría o Instituto a cargo:	700	Secretaría de Obras Públicas, Desarrollo Urbano, Vivienda y Movilidad.
Unidad responsable:	740	Dirección de Vivienda
Programa:	SO01	Coordinación eficiente de la Secretaría de Obras Públicas, Desarrollo Urbano, Vivienda y Movilidad del Municipio de Pachuca de Soto.
Prioridades:	BIENESTAR	

Ficha de Indicador Actividad 2025

Variable 3	Unidad de medida:	Visita	Fuentes de Información:	Encuesta	
	Frecuencia:	Mensual	Desagregación geográfica:	Municipal	
	Método de recopilación de datos:	Reporte en papel	Fecha de disponibilidad de la información:	Segunda semana después de la conclusión del mes anterior	
Medios de verificación:	Encuestas de cierre de acciones que realiza la Dirección de Vivienda de acuerdo al formato Anexo 2. Reporte de Actividades de Inicio y Desarrollo de la Obra, se actualiza mensualmente				
Unidad de medida del resultado:	Número				
Frecuencia de medición:	Mensual	Período de cumplimiento:		Enero - Diciembre de 2025)	
Semaforización:	Verde:	>66.66	Línea base:		
	Amarillo:	<66.66			
	Rojo:	<33.33	Meta 2025:	Valor Relativo	33.00
				Valor Absoluto	84.62%
			Factibilidad	"La meta es factible pero al mismo tiempo es retardora ya que se puede alcanzar la meta, teniendo como antecedente el año anterior"	

Elaboró

Arq. Amor Janeth García García
Directora de Vivienda

Revisó

M.A.C. Prisciliano Carlos Salinas
Hernández
Enlace PBR

Autorizó

Arq. Alba María Elsa Castillo Perea
Secretaria de Obras Públicas,
Desarrollo Urbano, Vivienda y
Movilidad



Presidencia Municipal de Pachuca de Soto

Datos de Identificación del Programa presupuestario

Secretaría o Instituto a cargo:	700	Secretaría de Obras Públicas, Desarrollo Urbano, Vivienda y Movilidad.
Unidad responsable:	740	Dirección de Vivienda
Programa:	SO01	Coordinación eficiente de la Secretaría de Obras Públicas, Desarrollo Urbano, Vivienda y Movilidad del Municipio de Pachuca de Soto.
Prioridades:	BIENESTAR	

Ficha de Indicador Actividad 2025

Definición del Programa:	Dar cumplimiento a las atribuciones y funciones contenidas en el reglamento interior de la Administración Pública Municipal de Pachuca de Soto, en estricto apego al Plan Municipal de Desarrollo, mediante una correcta administración y ejecución de obras, acciones y actividades.	
Objetivo del Programa:	Apoyo eficientemente a la o el Presidente Municipal en la conducción de la política enfocada al diseño, proyección, construcción, conservación y mantenimiento de la infraestructura y patrimonio inmobiliario del Municipio de Pachuca de Soto, a través de una vocación de gestión pública municipal comprometida con una administración eficaz y eficiente en el manejo de los recursos asignados.	
¿Este programa cuenta con similitud o se complementa con algún otro u otros programas presupuestarios de la Administración Pública Municipal?	<input type="checkbox"/>	N/A
Beneficiarios del Programa:	1000	Beneficiarios directos
Medios de verificación del padrón de beneficiarios:	<input checked="" type="checkbox"/>	Oficio dirigido a la Comisión Estatal de Vivienda Hidalgo donde se le envía el Formato "Cuestionario Único de Información Socioeconómica" llenado y requisitado para ser candidato para el apoyo de vivienda realizado por la Dirección de Vivienda de manera mensual
Alineación al PND, Eje:	1 2	Política Y Gobierno Política Social
Alineación al PND, Objetivo:	1 8	Erradicar la corrupción y reactivar la procuración de justicia Desarrollo Urbano y Vivienda
Alineación al PED, Acuerdo:	1 4	Acuerdo para un Gobierno Cercano, Justo y Honesto Acuerdo para el Desarrollo Sostenible e Infraestructura transformadora
Alineación al PED, Objetivo:	1.9 4.1 4.2	Fortalecimiento de la Procuración de Justicia Infraestructura para el desarrollo social y sostenible Planeación territorial y urbana
Alineación al PED, Estrategia:	1.1.1 4.1.3 4.2.1	Ofrecer un servicio público responsable y empático Promover el desarrollo de los servicios de infraestructura Transformar la planeación y gestión ecológica, territorial y urbana de Hidalgo



Presidencia Municipal de Pachuca de Soto

Datos de Identificación del Programa presupuestario

Secretaría o Instituto a cargo:	700	Secretaría de Obras Públicas, Desarrollo Urbano, Vivienda y Movilidad.
Unidad responsable:	740	Dirección de Vivienda
Programa:	SO01	Coordinación eficiente de la Secretaría de Obras Públicas, Desarrollo Urbano, Vivienda y Movilidad del Municipio de Pachuca de Soto.
Prioridades:	BIENESTAR	

Ficha de Indicador Actividad 2025

Alineación al PED, Línea de acción:	1.1.1.1	Contar con servidoras y servidores públicos que provean una atención orientada al beneficio de la ciudadanía, comprendiendo sus necesidades e intereses, sin distinción alguna.
	4.1.3.1	Ampliar la cobertura y efectividad de los servicios de electrificación y alumbrado público en el ámbito urbano y rural con énfasis en las energías limpias y no contaminantes
	4.1.3.3	Ampliar la cobertura y mantenimiento a la infraestructura, servicios de drenaje y alcantarillado público en el ámbito urbano y rural
	4.1.3.5	Abatir el rezago habitacional y mejorar el estado de las viviendas en la entidad, brindando una especial atención a los grupos vulnerables y las regiones con mayores problemáticas en la materia
	4.2.1.1	Construir, conservar, recuperar, reconstruir, rehabilitar y ampliar la red estatal de carreteras, carreteras alimentadoras, caminos rurales, brechas y puentes, con una visión de largo plazo y austeridad responsable
	4.2.1.5	Promover la realización y actualización de los programas de desarrollo urbano y ordenamiento territorial de la entidad, regiones, zonas metropolitanas, municipios, parciales o de polígonos, que sean necesarios, así como otros instrumentos de planeación en el tema, considerando para ello los elementos de la nueva Agenda Urbana
Alineación al PMD, Eje:	1 5	Pachuca Honesta, cercana y moderna Pachuca con infraestructura y servicios de calidad
Alineación al PMD, Objetivo	1.2	Mejora de la gestión pública
Alineación al PMD, Objetivo General:	1.2.D	Eficientar la administración de los recursos humanos materiales y financieros mediante el control y fortalecimiento de los procesos operativos internos en busca de disminuir considerablemente el gasto operativo
Alineación al PMD, Acción Estratégica:	1.2.D.5	Administrar los recursos humanos, materiales y financieros que permitan operar eficientemente los programas y proyectos en materia de obra pública

Datos de Identificación del Indicador

Nombre de la Actividad:	Colaboración con instituciones en materia de vivienda		
Nombre del Indicador:	Número de diagnósticos realizados para el apoyo a la vivienda.		
Identificación del Indicador:	SO01A52		
Definición del Indicador:	Este indicador mide el cumplimiento al número de encuestas y cuestionarios para el apoyo en el mejoramiento de vivienda realizados		
Tipo de Indicador:	Estratégico		Gestión X
Dimensión a Medir:	Eficacia	X	Eficiencia
	Calidad		Economía
Sentido del Indicador:	Ascendente	X	Descendente
Responsable del Indicador	Dirección de Vivienda		

Criterios CREMAA



Presidencia Municipal de Pachuca de Soto

Datos de Identificación del Programa presupuestario

Secretaría o Instituto a cargo:	700	Secretaría de Obras Públicas, Desarrollo Urbano, Vivienda y Movilidad.
Unidad responsable:	740	Dirección de Vivienda
Programa:	SO01	Coordinación eficiente de la Secretaría de Obras Públicas, Desarrollo Urbano, Vivienda y Movilidad del Municipio de Pachuca de Soto.
Prioridades:	BIENESTAR	

Ficha de Indicador Actividad 2025

Características	Si	Justificación
Claridad	<input checked="" type="checkbox"/>	Es claro, porque la forma como está redactado el indicador es entendible.
Relevancia	<input checked="" type="checkbox"/>	Es relevante porque lo que mide se relaciona y cumple con los objetivos del resumen narrativo.
Economía	<input checked="" type="checkbox"/>	Es económico, toda vez que para obtener la medición no se requiere un costo adicional, ya que la información para construir este indicador se encuentra en los registros administrativos de la unidad responsable.
Monitorable	<input checked="" type="checkbox"/>	Es monitoreable, porque la información para desarrollar este indicador se puede obtener de los registros administrativos de la unidad responsable.
Adecuado	<input checked="" type="checkbox"/>	Es adecuado ya que el indicador es óptimo para su nivel y está vinculado directamente al resumen narrativo.
Aportación Marginal	<input checked="" type="checkbox"/>	El indicador fue el que se identificó con mayor aportación marginal. El indicador debe proveer información adicional en comparación con los otros indicadores propuestos.

La evaluación de los criterios CREMAA se realiza por parte de la Secretaría de Planeación y Evaluación.

Datos del Indicador

Fórmula:	$\text{NDAMVR} = \text{DR1} + \text{DR2} + \dots + \text{DRn}$ <p>NDAMVR=Suma de Diagnósticos para el Apoyo en el Mejoramiento de Vivienda Realizados. DR1= Diagnóstico realizado 1 DR2= Diagnóstico realizado 2 DRn= Diagnóstico realizado "n"</p>					
Variables:	Variable 1	Nombre:	Diagnóstico realizado 1	Descripción de la variable:	Esta variable ocupa el lugar de sumando en el método de cálculo. Representa el valor de los Diagnóstico realizado	
		Unidad de medida:	Visita	Fuentes de Información:	Oficio	
		Frecuencia:	Mensual	Desagregación geográfica:	Municipal	
		Método de recopilación de datos:	Reporte en papel	Fecha de disponibilidad de la información:	Segunda semana después de la conclusión del mes anterior	
	Variable 2	Nombre:	Diagnóstico realizado 2	Descripción de la variable:	Esta variable ocupa el lugar de sumando en el método de cálculo. Representa el valor de los Diagnóstico realizado	
		Unidad de medida:	Visita	Fuentes de Información:	Oficio	
		Frecuencia:	Mensual	Desagregación geográfica:	Municipal	
		Método de recopilación de datos:	Reporte en papel	Fecha de disponibilidad de la información:	Segunda semana después de la conclusión del mes anterior	
			Nombre:	Diagnóstico realizado "n"	Descripción de la variable:	Esta variable ocupa el lugar de sumando en el método de cálculo. Representa el valor de los Diagnóstico realizado



Presidencia Municipal de Pachuca de Soto

Datos de Identificación del Programa presupuestario

Secretaría o Instituto a cargo:	700	Secretaría de Obras Públicas, Desarrollo Urbano, Vivienda y Movilidad.
Unidad responsable:	740	Dirección de Vivienda
Programa:	SO01	Coordinación eficiente de la Secretaría de Obras Públicas, Desarrollo Urbano, Vivienda y Movilidad del Municipio de Pachuca de Soto.
Prioridades:	BIENESTAR	

Ficha de Indicador Actividad 2025

Variable 3	Unidad de medida:	Visita	Fuentes de Información:	Oficio	
	Frecuencia:	Mensual	Desagregación geográfica:	Municipal	
	Método de recopilación de datos:	Reporte en papel	Fecha de disponibilidad de la información:	Segunda semana después de la conclusión del mes anterior	
Medios de verificación:	Oficio dirigido a la Comisión Estatal de Vivienda Hidalgo donde se le envía el Formato "Cuestionario Unico de Información Socioeconómica" llenado y requisitado para ser candidato para el apoyo de vivienda realizado por la Dirección de Vivienda de manera mensual				
Unidad de medida del resultado:	Número				
Frecuencia de medición:	Mensual	Período de cumplimiento:		Enero - Diciembre de 2025)	
SemafORIZACIÓN:	Verde:	>66.66	Línea base:	Valor: 6 Diagnósticos realizados Año:2024 Período: Enero - diciembre de 2024	
	Amarillo:	<66.66		Valor Relativo	6.00
	Rojo:	<33.33		Valor Absoluto	15.38%
	Meta 2025:		Factibilidad	"La meta es factible pero al mismo tiempo es retardadora ya que se puede alcanzar la meta, teniendo como antecedente el año anterior"	

Elaboró

Arq. Amor Janeth García García
Directora de Vivienda

Revisó

M.A.C. Prisciliano Carlos Salinas
Hernández
Enlace PBR

Autorizó

Arq. Alba María Elsa Castillo Perea
Secretaría de Obras Públicas,
Desarrollo Urbano, Vivienda y
Movilidad



Presidencia Municipal de Pachuca de Soto

Datos de Identificación del Programa presupuestario

Secretaría o Instituto a cargo:	700	Secretaría de Obras Públicas, Desarrollo Urbano, Vivienda y Movilidad.
Unidad responsable:	750	Dirección de Centro Histórico
Programa:	SO01	Coordinación eficiente de la Secretaría de Obras Públicas, Desarrollo Urbano, Vivienda y Movilidad del Municipio de Pachuca de Soto.
Prioridades:	BIENESTAR	

Ficha de Indicador Componente 2025

Definición del Programa:	Dar cumplimiento a las atribuciones y funciones contenidas en el reglamento interior de la Administración Pública Municipal de Pachuca de Soto, en estricto apego al Plan Municipal de Desarrollo, mediante una correcta administración y ejecución de obras, acciones y actividades.	
Objetivo del Programa:	Apoyo eficientemente a la o el Presidente Municipal en la conducción de la política enfocada al diseño, proyección, construcción, conservación y mantenimiento de la infraestructura y patrimonio inmobiliario del Municipio de Pachuca de Soto, a través de una vocación de gestión pública municipal comprometida con una administración eficaz y eficiente en el manejo de los recursos asignados.	
¿Este programa cuenta con similitud o se complementa con algún otro u otros programas presupuestarios de la Administración Pública Municipal?	<input type="checkbox"/>	N/A
Beneficiarios del Programa:	6187	Beneficiarios directos
Medios de verificación del padrón de beneficiarios:	<input checked="" type="checkbox"/>	La dirección de Centro Histórico tiene los Expedientes y planos de acuerdo a los formatos de esta Secretaría mismo que se actualizan trimestralmente.
Alineación al PND, Eje:	1 2	Política Y Gobierno Política Social
Alineación al PND, Objetivo:	1 8	Erradicar la corrupción y reactivar la procuración de justicia Desarrollo Urbano y Vivienda
Alineación al PED, Acuerdo:	1 4	Acuerdo para un Gobierno Cercano, Justo y Honesto Acuerdo para el Desarrollo Sostenible e Infraestructura transformadora
Alineación al PED, Objetivo:	1.9 4.1 4.2	Fortalecimiento de la Procuración de Justicia Infraestructura para el desarrollo social y sostenible Planeación territorial y urbana
Alineación al PED, Estrategia:	1.1.1 4.1.3 4.2.1	Ofrecer un servicio público responsable y empático Promover el desarrollo de los servicios de infraestructura Transformar la planeación y gestión ecológica, territorial y urbana de Hidalgo



Presidencia Municipal de Pachuca de Soto

Datos de Identificación del Programa presupuestario

Secretaría o Instituto a cargo:	700	Secretaría de Obras Públicas, Desarrollo Urbano, Vivienda y Movilidad.
Unidad responsable:	750	Dirección de Centro Histórico
Programa:	SO01	Coordinación eficiente de la Secretaría de Obras Públicas, Desarrollo Urbano, Vivienda y Movilidad del Municipio de Pachuca de Soto.
Prioridades:	BIENESTAR	

Ficha de Indicador Componente 2025

Alineación al PED, Línea de acción:	<p>1.1.1.1</p> <p>4.1.3.1</p> <p>4.1.3.3</p> <p>4.1.3.5</p> <p>4.1.4.1</p> <p>4.2.1.1</p> <p>4.2.1.5</p>	<p>Contar con servidoras y servidores públicos que provean una atención orientada al beneficio de la ciudadanía, comprendiendo sus necesidades e intereses, sin distinción alguna.</p> <p>Ampliar la cobertura y efectividad de los servicios de electrificación y alumbrado público en el ámbito urbano y rural con énfasis en las energías limpias y no contaminantes</p> <p>Ampliar la cobertura y mantenimiento a la infraestructura, servicios de drenaje y alcantarillado público en el ámbito urbano y rural</p> <p>Abatir el rezago habitacional y mejorar el estado de las viviendas en la entidad, brindando una especial atención a los grupos vulnerables y las regiones con mayores problemáticas en la materia</p> <p>Construir, conservar, recuperar, reconstruir, rehabilitar y ampliar la red estatal de carreteras, carreteras alimentadoras, caminos rurales, brechas y puentes, con una visión de largo plazo y austeridad responsable</p> <p>Promover la realización y actualización de los programas de desarrollo urbano y ordenamiento territorial de la entidad, regiones, zonas metropolitanas, municipios, parciales o de polígonos, que sean necesarios, así como otros instrumentos de planeación en el tema, considerando para ello los elementos de la nueva Agenda Urbana</p> <p>Mejorar la imagen del paisaje urbano, así como la limpieza del entorno público, con acciones diversas que incluyan el ordenamiento de los materiales publicitarios, así como de comunicación</p>
Alineación al PMD, Eje:	1 5	Pachuca Honesta, cercana y moderna Pachuca con infraestructura y servicios de calidad
Alineación al PMD, Objetivo Estratégico:	1.2	Mejora de la gestión pública
Alineación al PMD, Objetivo General:	1.2.D	Eficientar la administración de los recursos humanos materiales y financieros mediante el control y fortalecimiento de los procesos operativos internos en busca de disminuir considerablemente el gasto operativo
Alineación al PMD, Acción Estratégica:	1.2.D.5	Administrar los recursos humanos, materiales y financieros que permitan operar eficientemente los programas y proyectos en materia de obra pública

Datos de Identificación del Indicador

Nombre del Componente:	Conservación y ordenamiento del patrimonio arquitectónico, monumental y artístico del centro histórico			
Nombre del Indicador:	Porcentaje de conservación al Patrimonio Arquitectónico, Histórico, Artístico e Industrial del Centro Histórico			
Identificación del Indicador:	SO01C6			
Definición del Indicador:	Este indicador mide el cumplimiento de las políticas públicas generadas para la conservación del centro Histórico de la Ciudad			
Tipo de Indicador:	Estratégico		Gestión	X
Dimensión a Medir:	Eficacia	X	Eficiencia	
	Calidad		Economía	
Sentido del Indicador:	Ascendente	X	Descendente	
Responsable del Indicador	Dirección de Centro Histórico			

Criterios CREMAA



Presidencia Municipal de Pachuca de Soto

Datos de Identificación del Programa presupuestario

Secretaría o Instituto a cargo:	700	Secretaría de Obras Públicas, Desarrollo Urbano, Vivienda y Movilidad.
Unidad responsable:	750	Dirección de Centro Histórico
Programa:	SO01	Coordinación eficiente de la Secretaría de Obras Públicas, Desarrollo Urbano, Vivienda y Movilidad del Municipio de Pachuca de Soto.
Prioridades:	BIENESTAR	

Ficha de Indicador Componente 2025

Características	Si	Justificación
Claridad	<input checked="" type="checkbox"/>	Es claro, porque la forma como está redactado el indicador es entendible.
Relevancia	<input checked="" type="checkbox"/>	Es relevante porque lo que mide se relaciona y cumple con los objetivos del resumen narrativo.
Economía	<input checked="" type="checkbox"/>	Es económico, toda vez que para obtener la medición no se requiere un costo adicional, ya que la información para construir este indicador se encuentra en los registros administrativos de la unidad responsable.
Monitorable	<input checked="" type="checkbox"/>	Es monitoreable, porque la información para desarrollar este indicador se puede obtener de los registros administrativos de la unidad responsable.
Adecuado	<input checked="" type="checkbox"/>	Es adecuado ya que el indicador es óptimo para su nivel y está vinculado directamente al resumen narrativo.
Aportación Marginal	<input checked="" type="checkbox"/>	El indicador fue el que se identificó con mayor aportación marginal. El indicador debe proveer información adicional en comparación con los otros indicadores propuestos.

La evaluación de los criterios CREMAA se realiza por parte de la Secretaría de Planeación y Evaluación.

Datos del Indicador

Fórmula:	$PCPAHAICH = (NPAR / TPAP) * 100$ <p>PCPAHAICH= Porcentaje de conservación del patrimonio arquitectónico, histórico, artístico e industrial del Centro Histórico NPAR= Número de proyectos y acciones realizadas TPAP= Total de proyectos y acciones Programados</p>				
Variables:	Variable 1	Nombre:	Número de proyectos y acciones realizadas	Descripción de la variable:	Esta variable ocupa el lugar de numerador en el método de cálculo. Representa la suma de proyectos y acciones realizadas
		Unidad de medida:	Proyectos	Fuentes de Información:	Expedientes, dictámenes, evidencia fotográfica, memorias descriptivas, fichas de inventario de patrimonio, planos.
		Frecuencia:	Trimestral	Desagregación geográfica:	Municipal
		Método de recopilación de datos:	Reporte en papel	Fecha de disponibilidad de la información:	Primera semana después del término del trimestre
	Variable 2	Nombre:	Número Total de proyectos y acciones Programados	Descripción de la variable:	Esta variable ocupa el lugar de denominador en el método de cálculo. Representa al total de proyectos y acciones Programados
		Unidad de medida:	Proyectos	Fuentes de Información:	Calendarizado Programado
		Frecuencia:	Trimestral	Desagregación geográfica:	Municipal
		Método de recopilación de datos:	Reporte en papel	Fecha de disponibilidad de la información:	Primera semana después del término del trimestre



Presidencia Municipal de Pachuca de Soto

Datos de Identificación del Programa presupuestario

Secretaría o Instituto a cargo:	700	Secretaría de Obras Públicas, Desarrollo Urbano, Vivienda y Movilidad.
Unidad responsable:	750	Dirección de Centro Histórico
Programa:	SO01	Coordinación eficiente de la Secretaría de Obras Públicas, Desarrollo Urbano, Vivienda y Movilidad del Municipio de Pachuca de Soto.
Prioridades:	BIENESTAR	

Ficha de Indicador Componente 2025

Medios de verificación:	La dirección de Centro Histórico tiene los Expedientes y planos de acuerdo a los formatos de esta Secretaría mismo que se actualizan trimestralmente.			
Unidad de medida del resultado:	Porcentaje			
Frecuencia de medición:	Trimestral	Período de cumplimiento:	Enero - Diciembre de 2025)	
Semaforización:	Verde:	>66.66	Línea base:	
	Amarillo:	<66.66		Valor: 100% de Proyectos Año: 2024 Período: Enero - diciembre de 2024
	Rojo:	<33.33	Meta 2025:	Valor Relativo: 100.0%
			Factibilidad	Valor Absoluto: 52
			"La meta es factible pero al mismo tiempo es retadora ya que se puede alcanzar la meta, teniendo como antecedente el año anterior"	

Elaboró

Arq. José Evaristo Guerrero Zarco
Director de Centro Histórico

Revisó

M.A.C. Prisciliano Carlos Salinas
Hernández
Enlace PBR

Autorizó

Arq. Alba María Elsa Castillo Perea
Secretaría de Obras Públicas,
Desarrollo Urbano, Vivienda y
Movilidad



Presidencia Municipal de Pachuca de Soto

Datos de Identificación del Programa presupuestario

Secretaría o Instituto a cargo:	700	Secretaría de Obras Públicas, Desarrollo Urbano, Vivienda y Movilidad.
Unidad responsable:	750	Dirección de Centro Histórico
Programa:	SO01	Coordinación eficiente de la Secretaría de Obras Públicas, Desarrollo Urbano, Vivienda y Movilidad del Municipio de Pachuca de Soto.
Prioridades:	BIENESTAR	

Ficha de Indicador Actividad 2025

Definición del Programa:	Dar cumplimiento a las atribuciones y funciones contenidas en el reglamento interior de la Administración Pública Municipal de Pachuca de Soto, en estricto apego al Plan Municipal de Desarrollo, mediante una correcta administración y ejecución de obras, acciones y actividades.	
Objetivo del Programa:	Apoyo eficientemente a la o el Presidente Municipal en la conducción de la política enfocada al diseño, proyección, construcción, conservación y mantenimiento de la infraestructura y patrimonio inmobiliario del Municipio de Pachuca de Soto, a través de una vocación de gestión pública municipal comprometida con una administración eficaz y eficiente en el manejo de los recursos asignados.	
¿Este programa cuenta con similitud o se complementa con algún otro u otros programas presupuestarios de la Administración Pública Municipal?	<input type="checkbox"/>	N/A
Beneficiarios del Programa:	6187	Beneficiarios directos
Medios de verificación del padrón de beneficiarios:	<input checked="" type="checkbox"/>	La dirección de Centro Histórico elabora el "Proyecto o Ante Proyecto" de la zona, calle o monumento a mejorar de manera mensual
Alineación al PND, Eje:	1 2	Política Y Gobierno Política Social
Alineación al PND, Objetivo:	1 8	Erradicar la corrupción y reactivar la procuración de justicia Desarrollo Urbano y Vivienda
Alineación al PED, Acuerdo:	1 4	Acuerdo para un Gobierno Cercano, Justo y Honesto Acuerdo para el Desarrollo Sostenible e Infraestructura transformadora
Alineación al PED, Objetivo:	1.9 4.1 4.2	Fortalecimiento de la Procuración de Justicia Infraestructura para el desarrollo social y sostenible Planeación territorial y urbana
Alineación al PED, Estrategia:	1.1.1 4.1.3 4.2.1	Ofrecer un servicio público responsable y empático Promover el desarrollo de los servicios de infraestructura Transformar la planeación y gestión ecológica, territorial y urbana de Hidalgo



Presidencia Municipal de Pachuca de Soto

Datos de Identificación del Programa presupuestario

Secretaría o Instituto a cargo:	700	Secretaría de Obras Públicas, Desarrollo Urbano, Vivienda y Movilidad.
Unidad responsable:	750	Dirección de Centro Histórico
Programa:	SO01	Coordinación eficiente de la Secretaría de Obras Públicas, Desarrollo Urbano, Vivienda y Movilidad del Municipio de Pachuca de Soto.
Prioridades:	BIENESTAR	

Ficha de Indicador Actividad 2025

Alineación al PED, Línea de acción:	1.1.1.1 4.1.3.1 4.1.3.3 4.1.3.5 4.1.4.1 4.2.1.1 4.2.1.5	<p>Contar con servidoras y servidores públicos que provean una atención orientada al beneficio de la ciudadanía, comprendiendo sus necesidades e intereses, sin distinción alguna.</p> <p>Ampliar la cobertura y efectividad de los servicios de electrificación y alumbrado público en el ámbito urbano y rural con énfasis en las energías limpias y no contaminantes</p> <p>Ampliar la cobertura y mantenimiento a la infraestructura, servicios de drenaje y alcantarillado público en el ámbito urbano y rural</p> <p>Abatir el rezago habitacional y mejorar el estado de las viviendas en la entidad, brindando una especial atención a los grupos vulnerables y las regiones con mayores problemáticas en la materia</p> <p>Construir, conservar, recuperar, reconstruir, rehabilitar y ampliar la red estatal de carreteras, carreteras alimentadoras, caminos rurales, brechas y puentes, con una visión de largo plazo y austeridad responsable</p> <p>Promover la realización y actualización de los programas de desarrollo urbano y ordenamiento territorial de la entidad, regiones, zonas metropolitanas, municipios, parciales o de polígonos, que sean necesarios, así como otros instrumentos de planeación en el tema, considerando para ello los elementos de la nueva Agenda Urbana</p> <p>Mejorar la imagen del paisaje urbano, así como la limpieza del entorno público, con acciones diversas que incluyan el ordenamiento de los materiales publicitarios, así como de comunicación</p>
Alineación al PMD, Eje:	1 5	Pachuca Honesta, cercana y moderna Pachuca con infraestructura y servicios de calidad
Alineación al PMD, Objetivo	1.2	Mejora de la gestión pública
Alineación al PMD, Objetivo General:	1.2.D	Eficientar la administración de los recursos humanos materiales y financieros mediante el control y fortalecimiento de los procesos operativos internos en busca de disminuir considerablemente el gasto operativo
Alineación al PMD, Acción Estratégica:	1.2.D.5	Administrar los recursos humanos, materiales y financieros que permitan operar eficientemente los programas y proyectos en materia de obra pública

Datos de Identificación del Indicador

Nombre de la Actividad:	Adecuada integración de proyectos de impacto en el Patrimonio Arquitectónico Monumental y Artístico del Centro Histórico		
Nombre del Indicador:	Número de proyectos integrados para la conservación y preservación del Centro Histórico		
Identificación del Indicador:	SO01A61		
Definición del Indicador:	Este indicador mide el cumplimiento a la realización de proyectos programados a fin de impulsar la conservación y mantenimiento del Centro Histórico aplicando la normatividad vigente		
Tipo de Indicador:	Estratégico		Gestión X
Dimensión a Medir:	Eficacia	X	Eficiencia
	Calidad		Economía
Sentido del Indicador:	Ascendente	X	Descendente
Responsable del Indicador	Dirección de Centro Histórico		

Criterios CREMAA



Presidencia Municipal de Pachuca de Soto

Datos de Identificación del Programa presupuestario

Secretaría o Instituto a cargo:	700	Secretaría de Obras Públicas, Desarrollo Urbano, Vivienda y Movilidad.
Unidad responsable:	750	Dirección de Centro Histórico
Programa:	SO01	Coordinación eficiente de la Secretaría de Obras Públicas, Desarrollo Urbano, Vivienda y Movilidad del Municipio de Pachuca de Soto.
Prioridades:	BIENESTAR	

Ficha de Indicador Actividad 2025

Características	Si	Justificación
Claridad	<input checked="" type="checkbox"/>	Es claro, porque la forma como está redactado el indicador es entendible.
Relevancia	<input checked="" type="checkbox"/>	Es relevante porque lo que mide se relaciona y cumple con los objetivos del resumen narrativo.
Economía	<input checked="" type="checkbox"/>	Es económico, toda vez que para obtener la medición no se requiere un costo adicional, ya que la información para construir este indicador se encuentra en los registros administrativos de la unidad responsable.
Monitorable	<input checked="" type="checkbox"/>	Es monitoreable, porque la información para desarrollar este indicador se puede obtener de los registros administrativos de la unidad responsable.
Adecuado	<input checked="" type="checkbox"/>	Es adecuado ya que el indicador es óptimo para su nivel y está vinculado directamente al resumen narrativo.
Aportación Marginal	<input checked="" type="checkbox"/>	El indicador fue el que se identificó con mayor aportación marginal. El indicador debe proveer información adicional en comparación con los otros indicadores propuestos.

La evaluación de los criterios CREMAA se realiza por parte de la Secretaría de Planeación y Evaluación.

Datos del Indicador

Fórmula:	$NPI = PG1 + PG2 + \dots + Pgn$ <p>NPI= Suma de los proyectos integrados en el periodo que se presenta PG1= Proyecto generados 1 PG2= Proyecto generados 2 PGN= Proyecto generados "n"</p>				
Variables:	Variable 1	Nombre:	Proyecto generados 1	Descripción de la variable:	Esta variable ocupa el lugar de sumando en el método de cálculo. Representa el valor de los Proyecto generados
		Unidad de medida:	Proyecto	Fuentes de Información:	Oficios y reportes de Proyectos
		Frecuencia:	Mensual	Desagregación geográfica:	Municipal
		Método de recopilación de datos:	Reporte en papel	Fecha de disponibilidad de la información:	Segunda semana después de la conclusión del mes anterior
	Variable 2	Nombre:	Proyecto generados 2	Descripción de la variable:	Esta variable ocupa el lugar de sumando en el método de cálculo. Representa el valor de los Proyecto generados
		Unidad de medida:	Proyecto	Fuentes de Información:	Oficios y reportes de Proyectos
		Frecuencia:	Mensual	Desagregación geográfica:	Municipal
		Método de recopilación de datos:	Reporte en papel	Fecha de disponibilidad de la información:	Segunda semana después de la conclusión del mes anterior
	Variable 3	Nombre:	Proyecto generados "n"	Descripción de la variable:	Esta variable ocupa el lugar de sumando en el método de cálculo. Representa el valor de los Proyecto generados




Presidencia Municipal de Pachuca de Soto


Datos de Identificación del Programa presupuestario


Secretaría o Instituto a cargo:	700	Secretaría de Obras Públicas, Desarrollo Urbano, Vivienda y Movilidad.
Unidad responsable:	750	Dirección de Centro Histórico
Programa:	SO01	Coordinación eficiente de la Secretaría de Obras Públicas, Desarrollo Urbano, Vivienda y Movilidad del Municipio de Pachuca de Soto.
Prioridades:	BIENESTAR	

Ficha de Indicador Actividad 2025

Variable 3	Unidad de medida:	Proyecto	Fuentes de Información:	Oficios y reportes de Proyectos	
	Frecuencia:	Mensual	Desagregación geográfica:	Municipal	
	Método de recopilación de datos:	Reporte en papel	Fecha de disponibilidad de la información:	Segunda semana después de la conclusión del mes anterior	
Medios de verificación:	La dirección de Centro Histórico elabora el "Proyecto o Ante Proyecto" de la zona, calle o monumento a mejorar de manera mensual				
Unidad de medida del resultado:	Número				
Frecuencia de medición:	Mensual	Período de cumplimiento:			Enero - Diciembre de 2025)
Semaforización:	Verde:	>66.66	Línea base:		Valor: 4 Proyectos
	Amarillo:	<66.66			Año: 2024
	Rojo:	<33.33	Meta 2025:	Valor Relativo	4.00
				Valor Absoluto	7.69%
				Factibilidad	"La meta es factible pero al mismo tiempo es retardadora ya que se puede alcanzar la meta, teniendo como antecedente el año anterior"

Elaboró

 Arq. José Evaristo Guerrero Zarco
 Director de Centro Histórico

Revisó

 M.A.C. Prisciliano Carlos Salinas
 Hernández
 Enlace PBR

Autorizó

 Arq. Alba María Elsa Castillo Perea
 Secretaria de Obras Públicas,
 Desarrollo Urbano, Vivienda y
 Movilidad



Presidencia Municipal de Pachuca de Soto

Datos de Identificación del Programa presupuestario

Secretaría o Instituto a cargo:	700	Secretaría de Obras Públicas, Desarrollo Urbano, Vivienda y Movilidad.
Unidad responsable:	750	Dirección de Centro Histórico
Programa:	SO01	Coordinación eficiente de la Secretaría de Obras Públicas, Desarrollo Urbano, Vivienda y Movilidad del Municipio de Pachuca de Soto.
Prioridades:	BIENESTAR	

Ficha de Indicador Actividad 2025

Definición del Programa:	Dar cumplimiento a las atribuciones y funciones contenidas en el reglamento interior de la Administración Pública Municipal de Pachuca de Soto, en estricto apego al Plan Municipal de Desarrollo, mediante una correcta administración y ejecución de obras, acciones y actividades.	
Objetivo del Programa:	Apoyo eficientemente a la o el Presidente Municipal en la conducción de la política enfocada al diseño, proyección, construcción, conservación y mantenimiento de la infraestructura y patrimonio inmobiliario del Municipio de Pachuca de Soto, a través de una vocación de gestión pública municipal comprometida con una administración eficaz y eficiente en el manejo de los recursos asignados.	
¿Este programa cuenta con similitud o se complementa con algún otro u otros programas presupuestarios de la Administración Pública Municipal?	<input type="checkbox"/>	N/A
Beneficiarios del Programa:	6187	Beneficiarios directos
Medios de verificación del padrón de beneficiarios:	<input checked="" type="checkbox"/>	Dictámenes de autorización de construcción y/o modificación de casas y monumentos que integran el Centro Histórico de la ciudad de Pachuca, Hgo de acuerdo al Formato de Oficios vigente en el Municipio y que elabora la Dirección de Centro Histórico de manera Mensual
Alineación al PND, Eje:	1 2	Política Y Gobierno Política Social
Alineación al PND, Objetivo:	1 8	Erradicar la corrupción y reactivar la procuración de justicia Desarrollo Urbano y Vivienda
Alineación al PED, Acuerdo:	1 4	Acuerdo para un Gobierno Cercano, Justo y Honesto Acuerdo para el Desarrollo Sostenible e Infraestructura transformadora
Alineación al PED, Objetivo:	1.9 4.1 4.2	Fortalecimiento de la Procuración de Justicia Infraestructura para el desarrollo social y sostenible Planeación territorial y urbana
Alineación al PED, Estrategia:	1.1.1 4.1.3 4.2.1	Ofrecer un servicio público responsable y empático Promover el desarrollo de los servicios de infraestructura Transformar la planeación y gestión ecológica, territorial y urbana de Hidalgo



Presidencia Municipal de Pachuca de Soto

Datos de Identificación del Programa presupuestario

Secretaría o Instituto a cargo:	700	Secretaría de Obras Públicas, Desarrollo Urbano, Vivienda y Movilidad.
Unidad responsable:	750	Dirección de Centro Histórico
Programa:	SO01	Coordinación eficiente de la Secretaría de Obras Públicas, Desarrollo Urbano, Vivienda y Movilidad del Municipio de Pachuca de Soto.
Prioridades:	BIENESTAR	

Ficha de Indicador Actividad 2025

Alineación al PED, Línea de acción:	1.1.1.1 4.1.3.1 4.1.3.3 4.1.3.5 4.1.4.1 4.2.1.1 4.2.1.5	<p>Contar con servidoras y servidores públicos que provean una atención orientada al beneficio de la ciudadanía, comprendiendo sus necesidades e intereses, sin distinción alguna.</p> <p>Ampliar la cobertura y efectividad de los servicios de electrificación y alumbrado público en el ámbito urbano y rural con énfasis en las energías limpias y no contaminantes</p> <p>Ampliar la cobertura y mantenimiento a la infraestructura, servicios de drenaje y alcantarillado público en el ámbito urbano y rural</p> <p>Abatir el rezago habitacional y mejorar el estado de las viviendas en la entidad, brindando una especial atención a los grupos vulnerables y las regiones con mayores problemáticas en la materia</p> <p>Construir, conservar, recuperar, reconstruir, rehabilitar y ampliar la red estatal de carreteras, carreteras alimentadoras, caminos rurales, brechas y puentes, con una visión de largo plazo y austeridad responsable</p> <p>Promover la realización y actualización de los programas de desarrollo urbano y ordenamiento territorial de la entidad, regiones, zonas metropolitanas, municipios, parciales o de polígonos, que sean necesarios, así como otros instrumentos de planeación en el tema, considerando para ello los elementos de la nueva Agenda Urbana</p> <p>Mejorar la imagen del paisaje urbano, así como la limpieza del entorno público, con acciones diversas que incluyan el ordenamiento de los materiales publicitarios, así como de comunicación</p>
Alineación al PMD, Eje:	1 5	Pachuca Honesta, cercana y moderna Pachuca con infraestructura y servicios de calidad
Alineación al PMD, Objetivo	1.2	Mejora de la gestión pública
Alineación al PMD, Objetivo General:	1.2.D	Eficientar la administración de los recursos humanos materiales y financieros mediante el control y fortalecimiento de los procesos operativos internos en busca de disminuir considerablemente el gasto operativo
Alineación al PMD, Acción Estratégica:	1.2.D.5	Administrar los recursos humanos, materiales y financieros que permitan operar eficientemente los programas y proyectos en materia de obra pública

Datos de Identificación del Indicador

Nombre de la Actividad:	Eficiente gestión administrativa para la Conservación y Ordenamiento del Patrimonio Arquitectónico Monumental y Artístico del Centro Histórico		
Nombre del Indicador:	Número de acciones realizadas		
Identificación del Indicador:	SO01A62		
Definición del Indicador:	Este indicador mide el cumplimiento a las visitas y diagnósticos programados del Centro Histórico para impulsar la conservación y mantenimiento		
Tipo de Indicador:	Estratégico		Gestión X
Dimensión a Medir:	Eficacia	X	Eficiencia
	Calidad		Economía
Sentido del Indicador:	Ascendente	X	Descendente
Responsable del Indicador	Dirección de Centro Histórico		

Criterios CREMAA



Presidencia Municipal de Pachuca de Soto

Datos de Identificación del Programa presupuestario

Secretaría o Instituto a cargo:	700	Secretaría de Obras Públicas, Desarrollo Urbano, Vivienda y Movilidad.
Unidad responsable:	750	Dirección de Centro Histórico
Programa:	SO01	Coordinación eficiente de la Secretaría de Obras Públicas, Desarrollo Urbano, Vivienda y Movilidad del Municipio de Pachuca de Soto.
Prioridades:	BIENESTAR	

Ficha de Indicador Actividad 2025

Características	Si	Justificación
Claridad	<input checked="" type="checkbox"/>	Es claro, porque la forma como está redactado el indicador es entendible.
Relevancia	<input checked="" type="checkbox"/>	Es relevante porque lo que mide se relaciona y cumple con los objetivos del resumen narrativo.
Economía	<input checked="" type="checkbox"/>	Es económico, toda vez que para obtener la medición no se requiere un costo adicional, ya que la información para construir este indicador se encuentra en los registros administrativos de la unidad responsable.
Monitorable	<input checked="" type="checkbox"/>	Es monitoreable, porque la información para desarrollar este indicador se puede obtener de los registros administrativos de la unidad responsable.
Adecuado	<input checked="" type="checkbox"/>	Es adecuado ya que el indicador es óptimo para su nivel y está vinculado directamente al resumen narrativo.
Aportación Marginal	<input checked="" type="checkbox"/>	El indicador fue el que se identificó con mayor aportación marginal. El indicador debe proveer información adicional en comparación con los otros indicadores propuestos.

La evaluación de los criterios CREMAA se realiza por parte de la Secretaría de Planeación y Evaluación.

Datos del Indicador

Fórmula:	$NAR = AG1 + AG2 + \dots + AGn$ <p>NAR= Suma de las acciones realizadas en el periodo que se presenta AG1= Acciones generadas 1 AG2= Acciones generadas 2 AGn= Acciones generadas "n"</p>				
Variables:	Variable 1	Nombre:	Acciones generadas 1	Descripción de la variable:	Esta variable ocupa el lugar de sumando en el método de cálculo. Representa el valor de las Acciones generadas
		Unidad de medida:	Acciones	Fuentes de Información:	Oficios generados
		Frecuencia:	Mensual	Desagregación geográfica:	Municipal
		Método de recopilación de datos:	Reporte en papel	Fecha de disponibilidad de la información:	Segunda semana después de la conclusión del mes anterior
	Variable 2	Nombre:	Acciones generadas 2	Descripción de la variable:	Esta variable ocupa el lugar de sumando en el método de cálculo. Representa el valor de las Acciones generadas
		Unidad de medida:	Acciones	Fuentes de Información:	Oficios generados
		Frecuencia:	Mensual	Desagregación geográfica:	Municipal
		Método de recopilación de datos:	Reporte en papel	Fecha de disponibilidad de la información:	Segunda semana después de la conclusión del mes anterior
		Nombre:	Acciones generadas "n"	Descripción de la variable:	Esta variable ocupa el lugar de sumando en el método de cálculo. Representa el valor de las Acciones generadas



Presidencia Municipal de Pachuca de Soto

Datos de Identificación del Programa presupuestario


Secretaría o Instituto a cargo:	700	Secretaría de Obras Públicas, Desarrollo Urbano, Vivienda y Movilidad.
Unidad responsable:	750	Dirección de Centro Histórico
Programa:	SO01	Coordinación eficiente de la Secretaría de Obras Públicas, Desarrollo Urbano, Vivienda y Movilidad del Municipio de Pachuca de Soto.
Prioridades:	BIENESTAR	

Ficha de Indicador Actividad 2025

Variable 3	Unidad de medida:	Acciones	Fuentes de Información:	Oficios generados	
	Frecuencia:	Mensual	Desagregación geográfica:	Municipal	
	Método de recopilación de datos:	Reporte en papel	Fecha de disponibilidad de la información:	Segunda semana después de la conclusión del mes anterior	
Medios de verificación:	Dictámenes de autorización de construcción y/o modificación de casas y monumentos que integran el Centro Histórico de la ciudad de Pachuca, Hgo de acuerdo al Formato de Oficios vigente en el				
Unidad de medida del resultado:	Número				
Frecuencia de medición:	Mensual	Período de cumplimiento:		Enero - Diciembre de 2025)	
Semaforización:	Verde:	>66.66	Línea base:		Valor: 48 Acciones
	Amarillo:	<66.66			Año:2024
	Rojo:	<33.33	Meta 2025:	Valor Relativo	48.00
				Valor Absoluto	92.31%
			Factibilidad	"La meta es factible pero al mismo tiempo es retardora ya que se puede alcanzar la meta, teniendo como antecedente el año anterior"	

Elaboró

 Arq. José Evaristo Guerrero Zarco
 Director de Centro Histórico

Revisó

 M.A.C. Prisciliano Carlos Salinas
 Hernández
 Enlace PBR

Autorizó

 Arq. Alba María Elsa Castillo Perea
 Secretaria de Obras Públicas,
 Desarrollo Urbano, Vivienda y
 Movilidad



Presidencia Municipal de Pachuca de Soto

Datos de Identificación del Programa presupuestario

Secretaría o Instituto a cargo:	700	Secretaría de Obras Públicas, Desarrollo Urbano, Vivienda y Movilidad.
Unidad responsable:	760	Dirección de Movilidad
Programa:	SO01	Coordinación eficiente de la Secretaría de Obras Públicas, Desarrollo Urbano, Vivienda y Movilidad del Municipio de Pachuca de Soto.
Prioridades:	BIENESTAR	

Ficha de Indicador Componente 2025

Definición del Programa:	Dar cumplimiento a las atribuciones y funciones contenidas en el reglamento interior de la Administración Pública Municipal de Pachuca de Soto, en estricto apego al Plan Municipal de Desarrollo, mediante una correcta administración y ejecución de obras, acciones y actividades.	
Objetivo del Programa:	Apoyo eficientemente a la o el Presidente Municipal en la conducción de la política enfocada al diseño, proyección, construcción, conservación y mantenimiento de la infraestructura y patrimonio inmobiliario del Municipio de Pachuca de Soto, a través de una vocación de gestión pública municipal comprometida con una administración eficaz y eficiente en el manejo de los recursos asignados.	
¿Este programa cuenta con similitud o se complementa con algún otro u otros programas presupuestarios de la Administración Pública Municipal?	<input type="checkbox"/>	N/A
Beneficiarios del Programa:	314331	Población total del municipio
Medios de verificación del padrón de beneficiarios:	<input checked="" type="checkbox"/>	Reportes al sistema 070 y oficios dirigidos a la Secretaria de Obras Publicas, Desarrollo Urbano, Vivienda y Movilidad mediante Concentrado General de Peticiones mismo que se actualiza cada trimestre por parte de la Dirección de Movilidad
Alineación al PND, Eje:	1 2	Política Y Gobierno Política Social
Alineación al PND, Objetivo:	1 8	Erradicar la corrupción y reactivar la procuración de justicia Desarrollo Urbano y Vivienda
Alineación al PED, Acuerdo:	1 4	Acuerdo para un Gobierno Cercano, Justo y Honesto Acuerdo para el Desarrollo Sostenible e Infraestructura transformadora
Alineación al PED, Objetivo:	1.9 4.1 4.2	Fortalecimiento de la Procuración de Justicia Infraestructura para el desarrollo social y sostenible Planeación territorial y urbana
Alineación al PED, Estrategia:	1.1.1 4.1.3 4.2.1	Ofrecer un servicio público responsable y empático Promover el desarrollo de los servicios de infraestructura Transformar la planeación y gestión ecológica, territorial y urbana de Hidalgo



Presidencia Municipal de Pachuca de Soto

Datos de Identificación del Programa presupuestario

Secretaría o Instituto a cargo:	700	Secretaría de Obras Públicas, Desarrollo Urbano, Vivienda y Movilidad.
Unidad responsable:	760	Dirección de Movilidad
Programa:	SO01	Coordinación eficiente de la Secretaría de Obras Públicas, Desarrollo Urbano, Vivienda y Movilidad del Municipio de Pachuca de Soto.
Prioridades:	BIENESTAR	

Ficha de Indicador Componente 2025

Alineación al PED, Línea de acción:	<p>1.1.1.1</p> <p>4.1.3.1</p> <p>4.1.3.3</p> <p>4.1.3.5</p> <p>4.1.4.1</p> <p>4.2.1.1</p> <p>4.2.1.5</p>	<p>Contar con servidoras y servidores públicos que provean una atención orientada al beneficio de la ciudadanía, comprendiendo sus necesidades e intereses, sin distinción alguna.</p> <p>Ampliar la cobertura y efectividad de los servicios de electrificación y alumbrado público en el ámbito urbano y rural con énfasis en las energías limpias y no contaminantes</p> <p>Ampliar la cobertura y mantenimiento a la infraestructura, servicios de drenaje y alcantarillado público en el ámbito urbano y rural</p> <p>Abatir el rezago habitacional y mejorar el estado de las viviendas en la entidad, brindando una especial atención a los grupos vulnerables y las regiones con mayores problemáticas en la materia</p> <p>Construir, conservar, recuperar, reconstruir, rehabilitar y ampliar la red estatal de carreteras, carreteras alimentadoras, caminos rurales, brechas y puentes, con una visión de largo plazo y austeridad responsable</p> <p>Promover la realización y actualización de los programas de desarrollo urbano y ordenamiento territorial de la entidad, regiones, zonas metropolitanas, municipios, parciales o de polígonos, que sean necesarios, así como otros instrumentos de planeación en el tema, considerando para ello los elementos de la nueva Agenda Urbana</p> <p>Mejorar la imagen del paisaje urbano, así como la limpieza del entorno público, con acciones diversas que incluyan el ordenamiento de los materiales publicitarios, así como de comunicación</p>
Alineación al PMD, Eje:	1 5	Pachuca Honesta, cercana y moderna Pachuca con infraestructura y servicios de calidad
Alineación al PMD, Objetivo Estratégico:	1.2	Mejora de la gestión pública
Alineación al PMD, Objetivo General:	1.2.D	Eficientar la administración de los recursos humanos materiales y financieros mediante el control y fortalecimiento de los procesos operativos internos en busca de disminuir considerablemente el gasto operativo
Alineación al PMD, Acción Estratégica:	1.2.D.5	Administrar los recursos humanos, materiales y financieros que permitan operar eficientemente los programas y proyectos en materia de obra pública

Datos de Identificación del Indicador

Nombre del Componente:	Eficiente mantenimiento y preservación de la imagen e infraestructura Urbana		
Nombre del Indicador:	Porcentaje de avance de mantenimiento realizado		
Identificación del Indicador:	SO01C7		
Definición del Indicador:	Este indicador mide la atención realizada a acciones conservación realizadas en el Municipio de Pachuca de Soto		
Tipo de Indicador:	Estratégico		Gestión X
Dimensión a Medir:	Eficacia	X	Eficiencia
	Calidad		Economía
Sentido del Indicador:	Ascendente	X	Descendente
Responsable del Indicador	Dirección de Movilidad		

Criterios CREMAA

Características	SI	Justificación
-----------------	----	---------------



Presidencia Municipal de Pachuca de Soto

Datos de Identificación del Programa presupuestario

Secretaría o Instituto a cargo:	700	Secretaría de Obras Públicas, Desarrollo Urbano, Vivienda y Movilidad.
Unidad responsable:	760	Dirección de Movilidad
Programa:	SO01	Coordinación eficiente de la Secretaría de Obras Públicas, Desarrollo Urbano, Vivienda y Movilidad del Municipio de Pachuca de Soto.
Prioridades:	BIENESTAR	

Ficha de Indicador Componente 2025

Claridad	<input checked="" type="checkbox"/>	Es claro, porque la forma como está redactado el indicador es entendible.
Relevancia	<input checked="" type="checkbox"/>	Es relevante porque lo que mide se relaciona y cumple con los objetivos del resumen narrativo.
Economía	<input checked="" type="checkbox"/>	Es económico, toda vez que para obtener la medición no se requiere un costo adicional, ya que la información para construir este indicador se encuentra en los registros administrativos de la unidad responsable.
Monitorable	<input checked="" type="checkbox"/>	Es monitoreable, porque la información para desarrollar este indicador se puede obtener de los registros administrativos de la unidad responsable.
Adecuado	<input checked="" type="checkbox"/>	Es adecuado ya que el indicador es óptimo para su nivel y está vinculado directamente al resumen narrativo.
Aportación Marginal	<input checked="" type="checkbox"/>	El indicador fue el que se identificó con mayor aportación marginal. El indicador debe proveer información adicional en comparación con los otros indicadores propuestos.

La evaluación de los criterios CREMAA se realiza por parte de la Secretaría de Planeación y Evaluación.

Datos del Indicador

Fórmula:	$PAAAC = (AACR / TAMP) * 100$ <p>PAAAC = Porcentaje de acciones de atención y conservación AACR = Acciones de atención y conservación realizadas TAMP = Total de acciones de mantenimiento programadas</p>				
Variables:	Variable 1	Nombre:	Número de Acciones de atención y conservación realizadas	Descripción de la variable:	Esta variable ocupa el lugar de numerador en el método de cálculo. Representa la suma de Acciones de atención y conservación realizadas
		Unidad de medida:	Acciones	Fuentes de Información:	Concentrado General de Peticiones
		Frecuencia:	Trimestral	Desagregación geográfica:	Municipal
		Método de recopilación de datos:	Reporte en papel	Fecha de disponibilidad de la información:	Primera semana después del término del trimestre
	Variable 2	Nombre:	Número Total de acciones de mantenimiento programadas	Descripción de la variable:	Esta variable ocupa el lugar de denominador en el método de cálculo. Representa al total de acciones de mantenimiento programadas
		Unidad de medida:	Acciones	Fuentes de Información:	Calendarizado Programado
		Frecuencia:	Trimestral	Desagregación geográfica:	Municipal
		Método de recopilación de datos:	Reporte en papel	Fecha de disponibilidad de la información:	Primera semana después del término del trimestre
Medios de verificación:	Reportes al sistema 070 y oficinas dirigidos a la Secretaría de Obras Públicas, Desarrollo Urbano, Vivienda y Movilidad mediante Concentrado General de Peticiones mismo que se actualiza cada trimestre por parte de la Dirección de Movilidad				
Unidad de medida del resultado:	Porcentaje				



Presidencia Municipal de Pachuca de Soto

Datos de Identificación del Programa presupuestario

Secretaría o Instituto a cargo:	700	Secretaría de Obras Públicas, Desarrollo Urbano, Vivienda y Movilidad.
Unidad responsable:	760	Dirección de Movilidad
Programa:	SO01	Coordinación eficiente de la Secretaría de Obras Públicas, Desarrollo Urbano, Vivienda y Movilidad del Municipio de Pachuca de Soto.
Prioridades:	BIENESTAR	

Ficha de Indicador Componente 2025

Frecuencia de medición:	Trimestral		Período de cumplimiento:	Enero - Diciembre de 2025)
SemafORIZACIÓN:	Verde:	>66.66	Línea base:	Valor: 100% de acciones de atención y conservación
	Amarillo:	<66.66		Año: 2024
	Rojo:	<33.33		Período: Enero - diciembre de 2024
			Meta 2025:	Valor Relativo: 100.0%
			Valor Absoluto:	31996
			Factibilidad:	"La meta es factible pero al mismo tiempo es retadora ya que se puede alcanzar la meta, teniendo como antecedente el año anterior"

Elaboró

Arq. Alberto Ruiz Ramirez
Director de Movilidad

Revisó

M.A.C. Prisciliano Carlos Salinas
Hernandez
Enlace PBR

Autorizó

Arq. Alba María Elsa Castillo Perea
Secretaria de Obras Públicas,
Desarrollo Urbano, Vivienda y
Movilidad



Presidencia Municipal de Pachuca de Soto

Datos de Identificación del Programa presupuestario

Secretaría o Instituto a cargo:	700	Secretaría de Obras Públicas, Desarrollo Urbano, Vivienda y Movilidad.
Unidad responsable:	760	Dirección de Movilidad
Programa:	SO01	Coordinación eficiente de la Secretaría de Obras Públicas, Desarrollo Urbano, Vivienda y Movilidad del Municipio de Pachuca de Soto.
Prioridades:	BIENESTAR	

Ficha de Indicador Actividad 2025

Definición del Programa:	Dar cumplimiento a las atribuciones y funciones contenidas en el reglamento interior de la Administración Pública Municipal de Pachuca de Soto, en estricto apego al Plan Municipal de Desarrollo, mediante una correcta administración y ejecución de obras, acciones y actividades.	
Objetivo del Programa:	Apoyo eficientemente a la o el Presidente Municipal en la conducción de la política enfocada al diseño, proyección, construcción, conservación y mantenimiento de la infraestructura y patrimonio inmobiliario del Municipio de Pachuca de Soto, a través de una vocación de gestión pública municipal comprometida con una administración eficaz y eficiente en el manejo de los recursos asignados.	
¿Este programa cuenta con similitud o se complementa con algún otro u otros programas presupuestarios de la Administración Pública Municipal?	<input type="checkbox"/>	N/A
Beneficiarios del Programa:	314331	Población total del Municipio
Medios de verificación del padrón de beneficiarios:	<input checked="" type="checkbox"/>	Reportes fotográficos de acuerdo al formato Medios de Verificación donde se incluyen fotografías de las actividades realizadas por la Dirección de Movilidad de manera Mensual
Alineación al PND, Eje:	1 2	Política Y Gobierno Política Social
Alineación al PND, Objetivo:	1 8	Erradicar la corrupción y reactivar la procuración de justicia Desarrollo Urbano y Vivienda
Alineación al PED, Acuerdo:	1 4	Acuerdo para un Gobierno Cercano, Justo y Honesto Acuerdo para el Desarrollo Sostenible e Infraestructura transformadora
Alineación al PED, Objetivo:	1.9 4.1 4.2	Fortalecimiento de la Procuración de Justicia Infraestructura para el desarrollo social y sostenible Planeación territorial y urbana
Alineación al PED, Estrategia:	1.1.1 4.1.3 4.2.1	Ofrecer un servicio público responsable y empático Promover el desarrollo de los servicios de infraestructura Transformar la planeación y gestión ecológica, territorial y urbana de Hidalgo

[Handwritten signature and initials in blue ink]



Presidencia Municipal de Pachuca de Soto

Datos de Identificación del Programa presupuestario

Secretaría o Instituto a cargo:	700	Secretaría de Obras Públicas, Desarrollo Urbano, Vivienda y Movilidad.
Unidad responsable:	760	Dirección de Movilidad
Programa:	SO01	Coordinación eficiente de la Secretaría de Obras Públicas, Desarrollo Urbano, Vivienda y Movilidad del Municipio de Pachuca de Soto.
Prioridades:	BIENESTAR	

Ficha de Indicador Actividad 2025

Alineación al PED, Línea de acción:	<p>1.1.1.1</p> <p>4.1.3.1</p> <p>4.1.3.3</p> <p>4.1.3.5</p> <p>4.1.4.1</p> <p>4.2.1.1</p> <p>4.2.1.5</p>	<p>Contar con servidoras y servidores públicos que provean una atención orientada al beneficio de la ciudadanía, comprendiendo sus necesidades e intereses, sin distinción alguna.</p> <p>Ampliar la cobertura y efectividad de los servicios de electrificación y alumbrado público en el ámbito urbano y rural con énfasis en las energías limpias y no contaminantes</p> <p>Ampliar la cobertura y mantenimiento a la infraestructura, servicios de drenaje y alcantarillado público en el ámbito urbano y rural</p> <p>Abatir el rezago habitacional y mejorar el estado de las viviendas en la entidad, brindando una especial atención a los grupos vulnerables y las regiones con mayores problemáticas en la materia</p> <p>Construir, conservar, recuperar, reconstruir, rehabilitar y ampliar la red estatal de carreteras, carreteras alimentadoras, caminos rurales, brechas y puentes, con una visión de largo plazo y austeridad responsable</p> <p>Promover la realización y actualización de los programas de desarrollo urbano y ordenamiento territorial de la entidad, regiones, zonas metropolitanas, municipios, parciales o de polígonos, que sean necesarios, así como otros instrumentos de planeación en el tema, considerando para ello los elementos de la nueva Agenda Urbana</p> <p>Mejorar la imagen del paisaje urbano, así como la limpieza del entorno público, con acciones diversas que incluyan el ordenamiento de los materiales publicitarios, así como de comunicación</p>
Alineación al PMD, Eje:	1 5	Pachuca Honesta, cercana y moderna Pachuca con infraestructura y servicios de calidad
Alineación al PMD, Objetivo	1.2	Mejora de la gestión pública
Alineación al PMD, Objetivo General:	1.2.D	Eficientar la administración de los recursos humanos materiales y financieros mediante el control y fortalecimiento de los procesos operativos internos en busca de disminuir considerablemente el gasto operativo
Alineación al PMD, Acción Estratégica:	1.2.D.5	Administrar los recursos humanos, materiales y financieros que permitan operar eficientemente los programas y proyectos en materia de obra pública

Datos de Identificación del Indicador

Nombre de la Actividad:	Construcción de banquetas			
Nombre del Indicador:	Número de banquetas construidas y/o rehabilitadas			
Identificación del Indicador:	SO01A71			
Definición del Indicador:	Este indicador mide la atención realizada a acciones construcción y/o reposición de banquetas en el municipio			
Tipo de Indicador:	Estratégico		Gestión	X
Dimensión a Medir:	Eficacia	X	Eficiencia	
	Calidad		Economía	
Sentido del Indicador:	Ascendente	X	Descendente	
Responsable del Indicador	Dirección de Movilidad			

Criterios CREMAA



Presidencia Municipal de Pachuca de Soto

Datos de Identificación del Programa presupuestario

Secretaría o Instituto a cargo:	700	Secretaría de Obras Públicas, Desarrollo Urbano, Vivienda y Movilidad.
Unidad responsable:	760	Dirección de Movilidad
Programa:	SO01	Coordinación eficiente de la Secretaría de Obras Públicas, Desarrollo Urbano, Vivienda y Movilidad del Municipio de Pachuca de Soto.
Prioridades:	BIENESTAR	

Ficha de Indicador Actividad 2025

Características	Si	Justificación
Claridad	<input checked="" type="checkbox"/>	Es claro, porque la forma como está redactado el indicador es entendible.
Relevancia	<input checked="" type="checkbox"/>	Es relevante porque lo que mide se relaciona y cumple con los objetivos del resumen narrativo.
Economía	<input checked="" type="checkbox"/>	Es económico, toda vez que para obtener la medición no se requiere un costo adicional, ya que la información para construir este indicador se encuentra en los registros administrativos de la unidad responsable.
Monitorable	<input checked="" type="checkbox"/>	Es monitoreable, porque la información para desarrollar este indicador se puede obtener de los registros administrativos de la unidad responsable.
Adecuado	<input checked="" type="checkbox"/>	Es adecuado ya que el indicador es óptimo para su nivel y está vinculado directamente al resumen narrativo.
Aportación Marginal	<input checked="" type="checkbox"/>	El indicador fue el que se identificó con mayor aportación marginal. El indicador debe proveer información adicional en comparación con los otros indicadores propuestos.

La evaluación de los criterios CREMAA se realiza por parte de la Secretaría de Planeación y Evaluación.

Datos del Indicador

Fórmula:	$SMBC = BC1 + BC2 + \dots + BCn$ SMBC=Suma de metros cuadrados de banquetas construidas en el periodo que se presenta BC1=Metros cuadrados de banquetas construidas 1 en el periodo que se presenta BC2=Metros cuadrados de banquetas construidas 2 en el periodo que se presenta BCn=Metros cuadrados de banquetas construidas "n" en el periodo que se presenta				
Variabes:	Variable 1	Nombre:	Metros cuadrados de banquetas construidas 1 en el periodo que se presenta	Descripción de la variable:	Esta variable ocupa el lugar de sumando en el método de cálculo. Representa el valor de los Metros cuadrados de banquetas construidas
		Unidad de medida:	Metros Cuadrados	Fuentes de Información:	Memoria Fotográfica
		Frecuencia:	Mensual	Desagregación geográfica:	Municipal
		Método de recopilación de datos:	Reporte en papel	Fecha de disponibilidad de la información:	Segunda semana después de la conclusión del mes anterior
	Variable 2	Nombre:	Metros cuadrados de banquetas construidas 2 en el periodo que se presenta	Descripción de la variable:	Esta variable ocupa el lugar de sumando en el método de cálculo. Representa el valor de los Metros cuadrados de banquetas construidas
		Unidad de medida:	Metros Cuadrados	Fuentes de Información:	Memoria Fotográfica
		Frecuencia:	Mensual	Desagregación geográfica:	Municipal
		Método de recopilación de datos:	Reporte en papel	Fecha de disponibilidad de la información:	Segunda semana después de la conclusión del mes anterior



Presidencia Municipal de Pachuca de Soto

Datos de Identificación del Programa presupuestario

Secretaría o Instituto a cargo:	700	Secretaría de Obras Públicas, Desarrollo Urbano, Vivienda y Movilidad.
Unidad responsable:	760	Dirección de Movilidad
Programa:	SO01	Coordinación eficiente de la Secretaría de Obras Públicas, Desarrollo Urbano, Vivienda y Movilidad del Municipio de Pachuca de Soto.
Prioridades:	BIENESTAR	

Ficha de Indicador Actividad 2025

Variable 3	Nombre:	Metros cuadrados de banquetas construidas "n" en el periodo que se presenta	Descripción de la variable:	Esta variable ocupa el lugar de sumando en el método de cálculo. Representa el valor de los Metros cuadrados de banquetas construidas	
	Unidad de medida:	Metros Cuadrados	Fuentes de Información:	Memoria Fotografica	
	Frecuencia:	Mensual	Desagregación geográfica:	Municipal	
	Método de recopilación de datos:	Reporte en papel	Fecha de disponibilidad de la información:	Segunda semana después de la conclusión del mes anterior	
Medios de verificación:	Reportes fotográficos de acuerdo al formato Medios de Verificación donde se incluyen fotografías de las actividades realizadas por la Dirección de Movilidad de manera Mensual				
Unidad de medida del resultado:	Número				
Frecuencia de medición:	Mensual	Período de cumplimiento:		Enero - Diciembre de 2025)	
Semaforización:	Verde:	>66.66	Línea base:	Valor: 320 Metros Cuadrados de banquetas	
	Amarillo:	<66.66		Año:2024	
	Rojo:	<33.33		Periodo: Enero - diciembre de 2024	
			Meta 2025:	Valor Relativo	320.00
			Valor Absoluto	1.00%	
			Factibilidad	"La meta es factible pero al mismo tiempo es retardora ya que se puede alcanzar la meta, teniendo como antecedente el año anterior"	

Elaboró

Arq. Alberto Ruiz Ramirez
Director de Movilidad

Revisó

M.A.C. Prisciliano Carlos Salinas
Hernández
Enlace PBR

Autorizó

Arq. Alba María Elsa Castillo Perea
Secretaría de Obras Públicas
Desarrollo Urbano, Vivienda y
Movilidad



Presidencia Municipal de Pachuca de Soto

Datos de Identificación del Programa presupuestario

Secretaría o Instituto a cargo:	700	Secretaría de Obras Públicas, Desarrollo Urbano, Vivienda y Movilidad.
Unidad responsable:	760	Dirección de Movilidad
Programa:	SO01	Coordinación eficiente de la Secretaría de Obras Públicas, Desarrollo Urbano, Vivienda y Movilidad del Municipio de Pachuca de Soto.
Prioridades:	BIENESTAR	

Ficha de Indicador Actividad 2025

Definición del Programa:	Dar cumplimiento a las atribuciones y funciones contenidas en el reglamento interior de la Administración Pública Municipal de Pachuca de Soto, en estricto apego al Plan Municipal de Desarrollo, mediante una correcta administración y ejecución de obras, acciones y actividades.	
Objetivo del Programa:	Apoyo eficientemente a la o el Presidente Municipal en la conducción de la política enfocada al diseño, proyección, construcción, conservación y mantenimiento de la infraestructura y patrimonio inmobiliario del Municipio de Pachuca de Soto, a través de una vocación de gestión pública municipal comprometida con una administración eficaz y eficiente en el manejo de los recursos asignados.	
¿Este programa cuenta con similitud o se complementa con algún otro u otros programas presupuestarios de la Administración Pública Municipal?	<input type="checkbox"/>	N/A
Beneficiarios del Programa:	314331	Población total del Municipio
Medios de verificación del padrón de beneficiarios:	<input checked="" type="checkbox"/>	Reportes fotográficos de acuerdo al formato Medios de Verificación donde se incluyen fotografías de las actividades realizadas por la Dirección de Movilidad de manera Mensual
Alineación al PND, Eje:	1 2	Política Y Gobierno Política Social
Alineación al PND, Objetivo:	1 8	Erradicar la corrupción y reactivar la procuración de justicia Desarrollo Urbano y Vivienda
Alineación al PED, Acuerdo:	1 4	Acuerdo para un Gobierno Cercano, Justo y Honesto Acuerdo para el Desarrollo Sostenible e Infraestructura transformadora
Alineación al PED, Objetivo:	1.9 4.1 4.2	Fortalecimiento de la Procuración de Justicia Infraestructura para el desarrollo social y sostenible Planeación territorial y urbana
Alineación al PED, Estrategia:	1.1.1 4.1.3 4.2.1	Ofrecer un servicio público responsable y empático Promover el desarrollo de los servicios de infraestructura Transformar la planeación y gestión ecológica, territorial y urbana de Hidalgo



Presidencia Municipal de Pachuca de Soto

Datos de Identificación del Programa presupuestario

Secretaría o Instituto a cargo:	700	Secretaría de Obras Públicas, Desarrollo Urbano, Vivienda y Movilidad.
Unidad responsable:	760	Dirección de Movilidad
Programa:	SO01	Coordinación eficiente de la Secretaría de Obras Públicas, Desarrollo Urbano, Vivienda y Movilidad del Municipio de Pachuca de Soto.
Prioridades:	BIENESTAR	

Ficha de Indicador Actividad 2025

Alineación al PED, Línea de acción:	1.1.1.1 4.1.3.1 4.1.3.3 4.1.3.5 4.1.4.1 4.2.1.1 4.2.1.5	<p>Contar con servidoras y servidores públicos que provean una atención orientada al beneficio de la ciudadanía, comprendiendo sus necesidades e intereses, sin distinción alguna.</p> <p>Ampliar la cobertura y efectividad de los servicios de electrificación y alumbrado público en el ámbito urbano y rural con énfasis en las energías limpias y no contaminantes</p> <p>Ampliar la cobertura y mantenimiento a la infraestructura, servicios de drenaje y alcantarillado público en el ámbito urbano y rural</p> <p>Abatir el rezago habitacional y mejorar el estado de las viviendas en la entidad, brindando una especial atención a los grupos vulnerables y las regiones con mayores problemáticas en la materia</p> <p>Construir, conservar, recuperar, reconstruir, rehabilitar y ampliar la red estatal de carreteras, carreteras alimentadoras, caminos rurales, brechas y puentes, con una visión de largo plazo y austeridad responsable</p> <p>Promover la realización y actualización de los programas de desarrollo urbano y ordenamiento territorial de la entidad, regiones, zonas metropolitanas, municipios, parciales o de polígonos, que sean necesarios, así como otros instrumentos de planeación en el tema, considerando para ello los elementos de la nueva Agenda Urbana</p> <p>Mejorar la imagen del paisaje urbano, así como la limpieza del entorno público, con acciones diversas que incluyan el ordenamiento de los materiales publicitarios, así como de comunicación</p>
Alineación al PMD, Eje:	1 5	Pachuca Honesta, cercana y moderna Pachuca con infraestructura y servicios de calidad
Alineación al PMD, Objetivo	1.2	Mejora de la gestión pública
Alineación al PMD, Objetivo General:	1.2.D	Eficientar la administración de los recursos humanos materiales y financieros mediante el control y fortalecimiento de los procesos operativos internos en busca de disminuir considerablemente el gasto operativo
Alineación al PMD, Acción Estratégica:	1.2.D.5	Administrar los recursos humanos, materiales y financieros que permitan operar eficientemente los programas y proyectos en materia de obra pública

Datos de Identificación del Indicador

Nombre de la Actividad:	Construcción de andadores		
Nombre del Indicador:	Número de andadores construidos y/o rehabilitados		
Identificación del Indicador:	SO01A72		
Definición del Indicador:	Este indicador mide la atención realizada a acciones construcción y/o reposición de andadores		
Tipo de Indicador:	Estratégico		Gestión X
Dimensión a Medir:	Eficacia	X	Eficiencia
	Calidad		Economía
Sentido del Indicador:	Ascendente	X	Descendente
Responsable del Indicador	Dirección de Movilidad		

Criterios CREMAA



Presidencia Municipal de Pachuca de Soto

Datos de Identificación del Programa presupuestario

Secretaría o Instituto a cargo:	700	Secretaría de Obras Públicas, Desarrollo Urbano, Vivienda y Movilidad.
Unidad responsable:	760	Dirección de Movilidad
Programa:	SO01	Coordinación eficiente de la Secretaría de Obras Públicas, Desarrollo Urbano, Vivienda y Movilidad del Municipio de Pachuca de Soto.
Prioridades:	BIENESTAR	

Ficha de Indicador Actividad 2025

Características	Si	Justificación
Claridad	<input checked="" type="checkbox"/>	Es claro, porque la forma como está redactado el indicador es entendible.
Relevancia	<input checked="" type="checkbox"/>	Es relevante porque lo que mide se relaciona y cumple con los objetivos del resumen narrativo.
Economía	<input checked="" type="checkbox"/>	Es económico, toda vez que para obtener la medición no se requiere un costo adicional, ya que la información para construir este indicador se encuentra en los registros administrativos de la unidad responsable.
Monitorable	<input checked="" type="checkbox"/>	Es monitoreable, porque la información para desarrollar este indicador se puede obtener de los registros administrativos de la unidad responsable.
Adecuado	<input checked="" type="checkbox"/>	Es adecuado ya que el indicador es óptimo para su nivel y está vinculado directamente al resumen narrativo.
Aportación Marginal	<input checked="" type="checkbox"/>	El indicador fue el que se identificó con mayor aportación marginal. El indicador debe proveer información adicional en comparación con los otros indicadores propuestos.

La evaluación de los criterios CREMAA se realiza por parte de la Secretaría de Planeación y Evaluación.

Datos del Indicador

Fórmula:	$SMAC = MCAC1 + MCAC2 + \dots + MCACn$ SMBC=Suma de metros cuadrados de andadores construidas en el periodo que se presenta MCAC1=Metros cuadrados de andadores construidas 1 en el periodo que se presenta MCAC2=Metros cuadrados de andadores construidas 2 en el periodo que se presenta MCACn=Metros cuadrados de andadores construidas "n" en el periodo que se presenta				
Variables:	Variable 1	Nombre:	Metros cuadrados de andadores construidas 1 en el periodo que se presenta	Descripción de la variable:	Esta variable ocupa el lugar de sumando en el método de cálculo. Representa el valor de los Metros cuadrados de andadores construidas
		Unidad de medida:	Metros Cuadrados	Fuentes de Información:	Memoria Fotografica
		Frecuencia:	Mensual	Desagregación geográfica:	Municipal
		Método de recopilación de datos:	Reporte en papel	Fecha de disponibilidad de la información:	Segunda semana después de la conclusión del mes anterior
	Variable 2	Nombre:	Metros cuadrados de andadores construidas 2 en el periodo que se presenta	Descripción de la variable:	Esta variable ocupa el lugar de sumando en el método de cálculo. Representa el valor de los Metros cuadrados de andadores construidas
		Unidad de medida:	Metros Cuadrados	Fuentes de Información:	Memoria Fotografica
		Frecuencia:	Mensual	Desagregación geográfica:	Municipal
		Método de recopilación de datos:	Reporte en papel	Fecha de disponibilidad de la información:	Segunda semana después de la conclusión del mes anterior



Presidencia Municipal de Pachuca de Soto

Datos de Identificación del Programa presupuestario

Secretaría o Instituto a cargo:	700	Secretaría de Obras Públicas, Desarrollo Urbano, Vivienda y Movilidad.
Unidad responsable:	760	Dirección de Movilidad
Programa:	SO01	Coordinación eficiente de la Secretaría de Obras Públicas, Desarrollo Urbano, Vivienda y Movilidad del Municipio de Pachuca de Soto.
Prioridades:	BIENESTAR	

Ficha de Indicador Actividad 2025

Variable 3	Nombre:	Metros cuadrados de andadores construidas "n" en el periodo que se presenta	Descripción de la variable:	Esta variable ocupa el lugar de sumando en el método de cálculo. Representa el valor de los Metros cuadrados de andadores construidas	
	Unidad de medida:	Metros Cuadrados	Fuentes de Información:	Memoria Fotografica	
	Frecuencia:	Mensual	Desagregación geográfica:	Municipal	
	Método de recopilación de datos:	Reporte en papel	Fecha de disponibilidad de la información:	Segunda semana después de la conclusión del mes anterior	
Medios de verificación:	Reportes fotográficos de acuerdo al formato Medios de Verificación donde se incluyen fotografías de las actividades realizadas por la Dirección de Movilidad de manera Mensual				
Unidad de medida del resultado:	Número				
Frecuencia de medición:	Mensual		Período de cumplimiento:	Enero - Diciembre de 2025)	
Semaforización:	Verde:	>66.66	Línea base:	Valor: 100 Metros Cuadrados de andadores	
	Amarillo:	<66.66		Año:2024	
				Período: Enero - diciembre de 2024	
	Rojo:	<33.33	Meta 2025:	Valor Relativo	110.00
			Valor Absoluto	0.34%	
			Factibilidad	"La meta es factible pero al mismo tiempo es retardadora ya que se puede alcanzar la meta, teniendo como antecedente el año anterior"	

Elaboró


Arq. Alberto Ruiz Ramirez
Director de Movilidad

Revisó


M.A.C. Prisciliano Carlos Salinas
Hernandez
Enlace PBR

Autorizó


Arq. Alba María Elsa Castillo Perea
Secretaria de Obras Públicas,
Desarrollo Urbano, Vivienda y
Movilidad



Presidencia Municipal de Pachuca de Soto

Datos de Identificación del Programa presupuestario

Secretaría o Instituto a cargo:	700	Secretaría de Obras Públicas, Desarrollo Urbano, Vivienda y Movilidad.
Unidad responsable:	760	Dirección de Movilidad
Programa:	SO01	Coordinación eficiente de la Secretaría de Obras Públicas, Desarrollo Urbano, Vivienda y Movilidad del Municipio de Pachuca de Soto.
Prioridades:	BIENESTAR	

Ficha de Indicador Actividad 2025

Definición del Programa:	Dar cumplimiento a las atribuciones y funciones contenidas en el reglamento interior de la Administración Pública Municipal de Pachuca de Soto, en estricto apego al Plan Municipal de Desarrollo, mediante una correcta administración y ejecución de obras, acciones y actividades.	
Objetivo del Programa:	Apoyo eficientemente a la o el Presidente Municipal en la conducción de la política enfocada al diseño, proyección, construcción, conservación y mantenimiento de la infraestructura y patrimonio inmobiliario del Municipio de Pachuca de Soto, a través de una vocación de gestión pública municipal comprometida con una administración eficaz y eficiente en el manejo de los recursos asignados.	
¿Este programa cuenta con similitud o se complementa con algún otro u otros programas presupuestarios de la Administración Pública Municipal?	<input type="checkbox"/>	N/A
Beneficiarios del Programa:	314331	Población total del Municipio
Medios de verificación del padrón de beneficiarios:	<input checked="" type="checkbox"/>	Reportes fotográficos de acuerdo al formato Medios de Verificación donde se incluyen fotografías de las actividades realizadas por la Dirección de Movilidad de manera Mensual
Alineación al PND, Eje:	1 2	Política Y Gobierno Política Social
Alineación al PND, Objetivo:	1 8	Erradicar la corrupción y reactivar la procuración de justicia Desarrollo Urbano y Vivienda
Alineación al PED, Acuerdo:	1 4	Acuerdo para un Gobierno Cercano, Justo y Honesto Acuerdo para el Desarrollo Sostenible e Infraestructura transformadora
Alineación al PED, Objetivo:	1.9 4.1 4.2	Fortalecimiento de la Procuración de Justicia Infraestructura para el desarrollo social y sostenible Planeación territorial y urbana
Alineación al PED, Estrategia:	1.1.1 4.1.3 4.2.1	Ofrecer un servicio público responsable y empático Promover el desarrollo de los servicios de infraestructura Transformar la planeación y gestión ecológica, territorial y urbana de Hidalgo



Presidencia Municipal de Pachuca de Soto

Datos de Identificación del Programa presupuestario

Secretaría o Instituto a cargo:	700	Secretaría de Obras Públicas, Desarrollo Urbano, Vivienda y Movilidad.
Unidad responsable:	760	Dirección de Movilidad
Programa:	SO01	Coordinación eficiente de la Secretaría de Obras Públicas, Desarrollo Urbano, Vivienda y Movilidad del Municipio de Pachuca de Soto.
Prioridades:	BIENESTAR	

Ficha de Indicador Actividad 2025

Alineación al PED, Línea de acción:	1.1.1.1 4.1.3.1 4.1.3.3 4.1.3.5 4.1.4.1 4.2.1.1 4.2.1.5	<p>Contar con servidoras y servidores públicos que provean una atención orientada al beneficio de la ciudadanía, comprendiendo sus necesidades e intereses, sin distinción alguna.</p> <p>Ampliar la cobertura y efectividad de los servicios de electrificación y alumbrado público en el ámbito urbano y rural con énfasis en las energías limpias y no contaminantes</p> <p>Ampliar la cobertura y mantenimiento a la infraestructura, servicios de drenaje y alcantarillado público en el ámbito urbano y rural</p> <p>Abatir el rezago habitacional y mejorar el estado de las viviendas en la entidad, brindando una especial atención a los grupos vulnerables y las regiones con mayores problemáticas en la materia</p> <p>Construir, conservar, recuperar, reconstruir, rehabilitar y ampliar la red estatal de carreteras, carreteras alimentadoras, caminos rurales, brechas y puentes, con una visión de largo plazo y austeridad responsable</p> <p>Promover la realización y actualización de los programas de desarrollo urbano y ordenamiento territorial de la entidad, regiones, zonas metropolitanas, municipios, parciales o de polígonos, que sean necesarios, así como otros instrumentos de planeación en el tema, considerando para ello los elementos de la nueva Agenda Urbana</p> <p>Mejorar la imagen del paisaje urbano, así como la limpieza del entorno público, con acciones diversas que incluyan el ordenamiento de los materiales publicitarios, así como de comunicación</p>
Alineación al PMD, Eje:	1 5	Pachuca Honesta, cercana y moderna Pachuca con infraestructura y servicios de calidad
Alineación al PMD, Objetivo	1.2	Mejora de la gestión pública
Alineación al PMD, Objetivo General:	1.2.D	Eficientar la administración de los recursos humanos materiales y financieros mediante el control y fortalecimiento de los procesos operativos internos en busca de disminuir considerablemente el gasto operativo
Alineación al PMD, Acción Estratégica:	1.2.D.5	Administrar los recursos humanos, materiales y financieros que permitan operar eficientemente los programas y proyectos en materia de obra pública

Datos de Identificación del Indicador

Nombre de la Actividad:	Aplicación de pintura en guarniciones		
Nombre del Indicador:	Número de aplicaciones de pintura en guarniciones		
Identificación del Indicador:	SO01A73		
Definición del Indicador:	Este indicador mide la atención realizada a acciones de aplicación de pintura en guarniciones		
Tipo de Indicador:	Estratégico		Gestión X
Dimensión a Medir:	Eficacia	X	Eficiencia
	Calidad		Economía
Sentido del Indicador:	Ascendente	X	Descendente
Responsable del Indicador	Dirección de Movilidad		

Criterios CREMAA

Características	Si	Justificación
-----------------	----	---------------



Presidencia Municipal de Pachuca de Soto

Datos de Identificación del Programa presupuestario

Secretaría o Instituto a cargo:	700	Secretaría de Obras Públicas, Desarrollo Urbano, Vivienda y Movilidad.
Unidad responsable:	760	Dirección de Movilidad
Programa:	SO01	Coordinación eficiente de la Secretaría de Obras Públicas, Desarrollo Urbano, Vivienda y Movilidad del Municipio de Pachuca de Soto.
Prioridades:	BIENESTAR	

Ficha de Indicador Actividad 2025

Claridad	<input checked="" type="checkbox"/>	Es claro, porque la forma como está redactado el indicador es entendible.
Relevancia	<input checked="" type="checkbox"/>	Es relevante porque lo que mide se relaciona y cumple con los objetivos del resumen narrativo.
Economía	<input checked="" type="checkbox"/>	Es económico, toda vez que para obtener la medición no se requiere un costo adicional, ya que la información para construir este indicador se encuentra en los registros administrativos de la unidad responsable.
Monitorable	<input checked="" type="checkbox"/>	Es monitoreable, porque la información para desarrollar este indicador se puede obtener de los registros administrativos de la unidad responsable.
Adecuado	<input checked="" type="checkbox"/>	Es adecuado ya que el indicador es óptimo para su nivel y está vinculado directamente al resumen narrativo.
Aportación Marginal	<input checked="" type="checkbox"/>	El indicador fue el que se identificó con mayor aportación marginal. El indicador debe proveer información adicional en comparación con los otros indicadores propuestos.

La evaluación de los criterios CREMAA se realiza por parte de la Secretaría de Planeación y Evaluación.

Datos del Indicador

Fórmula:	$SMLAPG = MLAPG1 + MLAPG2 + \dots + MLAPGn$ <p>SMLAPG=Suma de metros lineales de aplicación de pintura en guarniciones en el periodo que se presenta MLAPG1=Metros lineales de aplicación de pintura en guarniciones 1 en el periodo que se presenta MLAPG2=Metros lineales de aplicación de pintura en guarniciones 2 en el periodo que se presenta MLAPGn=Metros lineales de aplicación de pintura en guarniciones "n" en el periodo que se presenta</p>				
Variabes:	Variable 1	Nombre:	Metros lineales de aplicación de pintura en guarniciones 1 en el periodo que se presenta	Descripción de la variable:	Esta variable ocupa el lugar de sumando en el método de cálculo. Representa el valor de los Metros lineales de aplicación de pintura en guarniciones
		Unidad de medida:	Metros Lineales	Fuentes de Información:	Memoria Fotografica
		Frecuencia:	Mensual	Desagregación geográfica:	Municipal
		Método de recopilación de datos:	Reporte en papel	Fecha de disponibilidad de la información:	Segunda semana después de la conclusión del mes anterior
	Variable 2	Nombre:	Metros lineales de aplicación de pintura en guarniciones 2 en el periodo que se presenta	Descripción de la variable:	Esta variable ocupa el lugar de sumando en el método de cálculo. Representa el valor de los Metros lineales de aplicación de pintura en guarniciones
		Unidad de medida:	Metros Lineales	Fuentes de Información:	Memoria Fotografica
		Frecuencia:	Mensual	Desagregación geográfica:	Municipal
		Método de recopilación de datos:	Reporte en papel	Fecha de disponibilidad de la información:	Segunda semana después de la conclusión del mes anterior



Presidencia Municipal de Pachuca de Soto

Datos de Identificación del Programa presupuestario

Secretaría o Instituto a cargo:	700	Secretaría de Obras Públicas, Desarrollo Urbano, Vivienda y Movilidad.
Unidad responsable:	760	Dirección de Movilidad
Programa:	SO01	Coordinación eficiente de la Secretaría de Obras Públicas, Desarrollo Urbano, Vivienda y Movilidad del Municipio de Pachuca de Soto.
Prioridades:	BIENESTAR	

Ficha de Indicador Actividad 2025

Variable 3	Nombre:	Metros lineales de aplicación de pintura en guarniciones "n" en el periodo que se presenta	Descripción de la variable:	Esta variable ocupa el lugar de sumando en el método de cálculo. Representa el valor de los Metros lineales de aplicación de pintura en guarniciones	
	Unidad de medida:	Metros Lineales	Fuentes de Información:	Memoria Fotografica	
	Frecuencia:	Mensual	Desagregación geográfica:	Municipal	
	Método de recopilación de datos:	Reporte en papel	Fecha de disponibilidad de la información:	Segunda semana después de la conclusión del mes anterior	
Medios de verificación:	Reportes fotográficos de acuerdo al formato Medios de Verificación donde se incluyen fotografías de las actividades realizadas por la Dirección de Movilidad de manera Mensual				
Unidad de medida del resultado:	Número				
Frecuencia de medición:	Mensual		Período de cumplimiento:	Enero - Diciembre de 2025)	
Semaforización:	Verde:	>66.66	Línea base:	Valor:4000 Metros Lineales de pintura	
	Amarillo:	<66.66		Año:2024	
	Rojo:	<33.33		Periodo: Enero - diciembre de 2024	
			Meta 2025:	Valor Relativo	4,400.00
			Valor Absoluto	13.76%	
			Factibilidad	"La meta es factible pero al mismo tiempo es retardora ya que se puede alcanzar la meta, teniendo como antecedente el año anterior"	

Elaboró

Arq. Alberto Ruiz Ramirez
Director de Movilidad

Revisó

M.A.C. Prisciliano Carlos Salinas
Hernandez
Enlace PBR

Autorizó

Arq. Alba María Elsa Castillo Perea
Secretaría de Obras Públicas,
Desarrollo Urbano, Vivienda y
Movilidad



Presidencia Municipal de Pachuca de Soto

Datos de Identificación del Programa presupuestario

Secretaría o Instituto a cargo:	700	Secretaría de Obras Públicas, Desarrollo Urbano, Vivienda y Movilidad.
Unidad responsable:	760	Dirección de Movilidad
Programa:	SO01	Coordinación eficiente de la Secretaría de Obras Públicas, Desarrollo Urbano, Vivienda y Movilidad del Municipio de Pachuca de Soto.
Prioridades:	BIENESTAR	

Ficha de Indicador Actividad 2025

Definición del Programa:	Dar cumplimiento a las atribuciones y funciones contenidas en el reglamento interior de la Administración Pública Municipal de Pachuca de Soto, en estricto apego al Plan Municipal de Desarrollo, mediante una correcta administración y ejecución de obras, acciones y actividades.	
Objetivo del Programa:	Apoyo eficientemente a la o el Presidente Municipal en la conducción de la política enfocada al diseño, proyección, construcción, conservación y mantenimiento de la infraestructura y patrimonio inmobiliario del Municipio de Pachuca de Soto, a través de una vocación de gestión pública municipal comprometida con una administración eficaz y eficiente en el manejo de los recursos asignados.	
¿Este programa cuenta con similitud o se complementa con algún otro u otros programas presupuestarios de la Administración Pública Municipal?	<input type="checkbox"/>	N/A
Beneficiarios del Programa:	314331	Población total del Municipio
Medios de verificación del padrón de beneficiarios:	<input checked="" type="checkbox"/>	Reportes fotográficos de acuerdo al formato Medios de Verificación donde se incluyen fotografías de las actividades realizadas por la Dirección de Movilidad de manera Mensual
Alineación al PND, Eje:	1 2	Política Y Gobierno Política Social
Alineación al PND, Objetivo:	1 8	Erradicar la corrupción y reactivar la procuración de justicia Desarrollo Urbano y Vivienda
Alineación al PED, Acuerdo:	1 4	Acuerdo para un Gobierno Cercano, Justo y Honesto Acuerdo para el Desarrollo Sostenible e Infraestructura transformadora
Alineación al PED, Objetivo:	1.9 4.1 4.2	Fortalecimiento de la Procuración de Justicia Infraestructura para el desarrollo social y sostenible Planeación territorial y urbana
Alineación al PED, Estrategia:	1.1.1 4.1.3 4.2.1	Ofrecer un servicio público responsable y empático Promover el desarrollo de los servicios de infraestructura Transformar la planeación y gestión ecológica, territorial y urbana de Hidalgo

Handwritten signatures and initials in blue ink.



Presidencia Municipal de Pachuca de Soto

Datos de Identificación del Programa presupuestario

Secretaría o Instituto a cargo:	700	Secretaría de Obras Públicas, Desarrollo Urbano, Vivienda y Movilidad.
Unidad responsable:	760	Dirección de Movilidad
Programa:	SO01	Coordinación eficiente de la Secretaría de Obras Públicas, Desarrollo Urbano, Vivienda y Movilidad del Municipio de Pachuca de Soto.
Prioridades:	BIENESTAR	

Ficha de Indicador Actividad 2025

Alineación al PED, Línea de acción:	1.1.1.1 4.1.3.1 4.1.3.3 4.1.3.5 4.1.4.1 4.2.1.1 4.2.1.5	<p>Contar con servidoras y servidores públicos que provean una atención orientada al beneficio de la ciudadanía, comprendiendo sus necesidades e intereses, sin distinción alguna.</p> <p>Ampliar la cobertura y efectividad de los servicios de electrificación y alumbrado público en el ámbito urbano y rural con énfasis en las energías limpias y no contaminantes</p> <p>Ampliar la cobertura y mantenimiento a la infraestructura, servicios de drenaje y alcantarillado público en el ámbito urbano y rural</p> <p>Abatir el rezago habitacional y mejorar el estado de las viviendas en la entidad, brindando una especial atención a los grupos vulnerables y las regiones con mayores problemáticas en la materia</p> <p>Construir, conservar, recuperar, reconstruir, rehabilitar y ampliar la red estatal de carreteras, carreteras alimentadoras, caminos rurales, brechas y puentes, con una visión de largo plazo y austeridad responsable</p> <p>Promover la realización y actualización de los programas de desarrollo urbano y ordenamiento territorial de la entidad, regiones, zonas metropolitanas, municipios, parciales o de polígonos, que sean necesarios, así como otros instrumentos de planeación en el tema, considerando para ello los elementos de la nueva Agenda Urbana</p> <p>Mejorar la imagen del paisaje urbano, así como la limpieza del entorno público, con acciones diversas que incluyan el ordenamiento de los materiales publicitarios, así como de comunicación</p>
Alineación al PMD, Eje:	1 5	Pachuca Honesta, cercana y moderna Pachuca con infraestructura y servicios de calidad
Alineación al PMD, Objetivo	1.2	Mejora de la gestión pública
Alineación al PMD, Objetivo General:	1.2.D	Eficientar la administración de los recursos humanos materiales y financieros mediante el control y fortalecimiento de los procesos operativos internos en busca de disminuir considerablemente el gasto operativo
Alineación al PMD, Acción Estratégica:	1.2.D.5	Administrar los recursos humanos, materiales y financieros que permitan operar eficientemente los programas y proyectos en materia de obra pública

Datos de Identificación del Indicador

Nombre de la Actividad:	Aplicación de pintura en balizamiento			
Nombre del Indicador:	Número de aplicaciones de pintura en balizamiento.			
Identificación del Indicador:	SO01A74			
Definición del Indicador:	Este indicador mide la atención realizada a acciones de aplicación de pintura en pasos peatonales, líneas logarítmicas, reductores de velocidad			
Tipo de Indicador:	Estratégico		Gestión	X
Dimensión a Medir:	Eficacia	X	Eficiencia	
	Calidad		Economía	
Sentido del Indicador:	Ascendente	X	Descendente	
Responsable del Indicador	Dirección de Movilidad			

Criterios CREMAA



Presidencia Municipal de Pachuca de Soto

Datos de Identificación del Programa presupuestario

Secretaría o Instituto a cargo:	700	Secretaría de Obras Públicas, Desarrollo Urbano, Vivienda y Movilidad.
Unidad responsable:	760	Dirección de Movilidad
Programa:	SO01	Coordinación eficiente de la Secretaría de Obras Públicas, Desarrollo Urbano, Vivienda y Movilidad del Municipio de Pachuca de Soto.
Prioridades:	BIENESTAR	

Ficha de Indicador Actividad 2025

Características	SI	Justificación
Claridad	<input checked="" type="checkbox"/>	Es claro, porque la forma como está redactado el indicador es entendible.
Relevancia	<input checked="" type="checkbox"/>	Es relevante porque lo que mide se relaciona y cumple con los objetivos del resumen narrativo.
Economía	<input checked="" type="checkbox"/>	Es económico, toda vez que para obtener la medición no se requiere un costo adicional, ya que la información para construir este indicador se encuentra en los registros administrativos de la unidad responsable.
Monitorable	<input checked="" type="checkbox"/>	Es monitoreable, porque la información para desarrollar este indicador se puede obtener de los registros administrativos de la unidad responsable.
Adecuado	<input checked="" type="checkbox"/>	Es adecuado ya que el indicador es óptimo para su nivel y está vinculado directamente al resumen narrativo.
Aportación Marginal	<input checked="" type="checkbox"/>	El indicador fue el que se identificó con mayor aportación marginal. El indicador debe proveer información adicional en comparación con los otros indicadores propuestos.

La evaluación de los criterios CREMAA se realiza por parte de la Secretaría de Planeación y Evaluación.

Datos del Indicador

Fórmula:	$SMCAPB = MCAPB1 + MCAPB2 + \dots + MCAPBn$ SMCAPB=Suma de metros cuadrados de aplicación de pintura en balizamientos en el periodo que se presenta MCAPB1=Metros cuadrados de aplicación de pintura en balizamiento 1 en el periodo que se presenta MCAPB2=Metros cuadrados de aplicación de pintura en balizamiento 2 en el periodo que se presenta MCAPBn=Metros cuadrados de aplicación de pintura en balizamiento "n" en el periodo que se presenta				
Variables:	Variable 1	Nombre:	Metros cuadrados de aplicación de pintura en balizamiento 1 en el periodo que se presenta	Descripción de la variable:	Esta variable ocupa el lugar de sumando en el método de cálculo. Representa el valor de los Metros cuadrados de aplicación de pintura en balizamiento
		Unidad de medida:	Metros Cuadrados	Fuentes de Información:	Memoria Fotografica
		Frecuencia:	Mensual	Desagregación geográfica:	Municipal
		Método de recopilación de datos:	Reporte en papel	Fecha de disponibilidad de la información:	Segunda semana después de la conclusión del mes anterior
	Variable 2	Nombre:	Metros cuadrados de aplicación de pintura en balizamiento 2 en el periodo que se presenta	Descripción de la variable:	Esta variable ocupa el lugar de sumando en el método de cálculo. Representa el valor de los Metros cuadrados de aplicación de pintura en balizamiento
		Unidad de medida:	Metros Cuadrados	Fuentes de Información:	Memoria Fotografica



Presidencia Municipal de Pachuca de Soto

Datos de Identificación del Programa presupuestario

Secretaría o Instituto a cargo:	700	Secretaría de Obras Públicas, Desarrollo Urbano, Vivienda y Movilidad.
Unidad responsable:	760	Dirección de Movilidad
Programa:	SO01	Coordinación eficiente de la Secretaría de Obras Públicas, Desarrollo Urbano, Vivienda y Movilidad del Municipio de Pachuca de Soto.
Prioridades:	BIENESTAR	


Ficha de Indicador Actividad 2025

	Frecuencia:	Mensual	Desagregación geográfica:	Municipal		
	Método de recopilación de datos:	Reporte en papel	Fecha de disponibilidad de la información:	Segunda semana después de la conclusión del mes anterior		
	Variable 3	Nombre:	Metros cuadrados de aplicación de pintura en balizamiento "n" en el periodo que se presenta	Descripción de la variable:	Esta variable ocupa el lugar de sumando en el método de cálculo. Representa el valor de los Metros cuadrados de aplicación de pintura en balizamiento	
		Unidad de medida:	Metros Cuadrados	Fuentes de Información:	Memoria Fotografica	
		Frecuencia:	Mensual	Desagregación geográfica:	Municipal	
	Método de recopilación de datos:	Reporte en papel	Fecha de disponibilidad de la información:	Segunda semana después de la conclusión del mes anterior		
Medios de verificación:	Reportes fotográficos de acuerdo al formato Medios de Verificación donde se incluyen fotografías de las actividades realizadas por la Dirección de Movilidad de manera Mensual					
Unidad de medida del resultado:	Número					
Frecuencia de medición:	Mensual	Período de cumplimiento:			Enero - Diciembre de 2025)	
Semaforización:	Verde:	>66.66	Línea base:		Valor: 7000 Metros Cuadrados de pintura	
	Amarillo:	<66.66			Año: 2024	
	Rojo:	<33.33	Meta 2025:	Valor Relativo	7,000.00	
				Valor Absoluto	21.90%	
			Factibilidad	"La meta es factible pero al mismo tiempo es retardadora ya que se puede alcanzar la meta, teniendo como antecedente el año anterior"		


Elaboró


Arq. Alberto Ruiz Ramirez
Director de Movilidad

Revisó


M.A.C. Prisciliano Carlos Salinas
Hernandez
Enlace PBR

Autorizo


Arq. Alba María Elsa Castillo Perea
Secretaria de Obras Públicas,
Desarrollo Urbano, Vivienda y



Presidencia Municipal de Pachuca de Soto

Datos de Identificación del Programa presupuestario

Secretaría o Instituto a cargo:	700	Secretaría de Obras Públicas, Desarrollo Urbano, Vivienda y Movilidad.
Unidad responsable:	760	Dirección de Movilidad
Programa:	SO01	Coordinación eficiente de la Secretaría de Obras Públicas, Desarrollo Urbano, Vivienda y Movilidad del Municipio de Pachuca de Soto.
Prioridades:	BIENESTAR	

Ficha de Indicador Actividad 2025

Definición del Programa:	Dar cumplimiento a las atribuciones y funciones contenidas en el reglamento interior de la Administración Pública Municipal de Pachuca de Soto, en estricto apego al Plan Municipal de Desarrollo, mediante una correcta administración y ejecución de obras, acciones y actividades.	
Objetivo del Programa:	Apoyo eficientemente a la o el Presidente Municipal en la conducción de la política enfocada al diseño, proyección, construcción, conservación y mantenimiento de la infraestructura y patrimonio inmobiliario del Municipio de Pachuca de Soto, a través de una vocación de gestión pública municipal comprometida con una administración eficaz y eficiente en el manejo de los recursos asignados.	
¿Este programa cuenta con similitud o se complementa con algún otro u otros programas presupuestarios de la Administración Pública Municipal?	<input type="checkbox"/>	N/A
Beneficiarios del Programa:	314331	Población total del Municipio
Medios de verificación del padrón de beneficiarios:	<input checked="" type="checkbox"/>	Reportes fotográficos de acuerdo al formato Medios de Verificación donde se incluyen fotografías de las actividades realizadas por la Dirección de Movilidad de manera Mensual
Alineación al PND, Eje:	1 2	Política Y Gobierno Política Social
Alineación al PND, Objetivo:	1 8	Erradicar la corrupción y reactivar la procuración de justicia Desarrollo Urbano y Vivienda
Alineación al PED, Acuerdo:	1 4	Acuerdo para un Gobierno Cercano, Justo y Honesto Acuerdo para el Desarrollo Sostenible e Infraestructura transformadora
Alineación al PED, Objetivo:	1.9 4.1 4.2	Fortalecimiento de la Procuración de Justicia Infraestructura para el desarrollo social y sostenible Planeación territorial y urbana
Alineación al PED, Estrategia:	1.1.1 4.1.3 4.2.1	Ofrecer un servicio público responsable y empático Promover el desarrollo de los servicios de infraestructura Transformar la planeación y gestión ecológica, territorial y urbana de Hidalgo



Presidencia Municipal de Pachuca de Soto

Datos de Identificación del Programa presupuestario

Secretaría o Instituto a cargo:	700	Secretaría de Obras Públicas, Desarrollo Urbano, Vivienda y Movilidad.
Unidad responsable:	760	Dirección de Movilidad
Programa:	SO01	Coordinación eficiente de la Secretaría de Obras Públicas, Desarrollo Urbano, Vivienda y Movilidad del Municipio de Pachuca de Soto.
Prioridades:	BIENESTAR	

Ficha de Indicador Actividad 2025

Alineación al PED, Línea de acción:	1.1.1.1 4.1.3.1 4.1.3.3 4.1.3.5 4.1.4.1 4.2.1.1 4.2.1.5	<p>Contar con servidoras y servidores públicos que provean una atención orientada al beneficio de la ciudadanía, comprendiendo sus necesidades e intereses, sin distinción alguna.</p> <p>Ampliar la cobertura y efectividad de los servicios de electrificación y alumbrado público en el ámbito urbano y rural con énfasis en las energías limpias y no contaminantes</p> <p>Ampliar la cobertura y mantenimiento a la infraestructura, servicios de drenaje y alcantarillado público en el ámbito urbano y rural</p> <p>Abatir el rezago habitacional y mejorar el estado de las viviendas en la entidad, brindando una especial atención a los grupos vulnerables y las regiones con mayores problemáticas en la materia</p> <p>Construir, conservar, recuperar, reconstruir, rehabilitar y ampliar la red estatal de carreteras, carreteras alimentadoras, caminos rurales, brechas y puentes, con una visión de largo plazo y austeridad responsable</p> <p>Promover la realización y actualización de los programas de desarrollo urbano y ordenamiento territorial de la entidad, regiones, zonas metropolitanas, municipios, parciales o de polígonos, que sean necesarios, así como otros instrumentos de planeación en el tema, considerando para ello los elementos de la nueva Agenda Urbana</p> <p>Mejorar la imagen del paisaje urbano, así como la limpieza del entorno público, con acciones diversas que incluyan el ordenamiento de los materiales publicitarios, así como de comunicación</p>
Alineación al PMD, Eje:	1 5	Pachuca Honesta, cercana y moderna Pachuca con infraestructura y servicios de calidad
Alineación al PMD, Objetivo Estratégico:	1.2	Mejora de la gestión pública
Alineación al PMD, Objetivo General:	1.2.D	Eficientar la administración de los recursos humanos materiales y financieros mediante el control y fortalecimiento de los procesos operativos internos en busca de disminuir considerablemente el gasto operativo
Alineación al PMD, Acción Estratégica:	1.2.D.5	Administrar los recursos humanos, materiales y financieros que permitan operar eficientemente los programas y proyectos en materia de obra pública

Datos de Identificación del Indicador

Nombre de la Actividad:	Aplicación de pintura en espacios públicos		
Nombre del Indicador:	Número aplicaciones de pintura en espacios públicos.		
Identificación del Indicador:	SO01A75		
Definición del Indicador:	Este indicador mide la atención realizada a acciones de aplicación de pintura en espacios públicos		
Tipo de Indicador:	Estratégico		Gestión X
Dimensión a Medir:	Eficacia	X	Eficiencia
	Calidad		Economía
Sentido del Indicador:	Ascendente	X	Descendente
Responsable del Indicador	Dirección de Movilidad		

Criterios CREMAA

Características	Si	Justificación
Claridad	<input checked="" type="checkbox"/>	Es claro, porque la forma como está redactado el indicador es entendible.



Presidencia Municipal de Pachuca de Soto

Datos de Identificación del Programa presupuestario

Secretaría o Instituto a cargo:	700	Secretaría de Obras Públicas, Desarrollo Urbano, Vivienda y Movilidad.
Unidad responsable:	760	Dirección de Movilidad
Programa:	SO01	Coordinación eficiente de la Secretaría de Obras Públicas, Desarrollo Urbano, Vivienda y Movilidad del Municipio de Pachuca de Soto.
Prioridades:	BIENESTAR	

Ficha de Indicador Actividad 2025

Relevancia	<input checked="" type="checkbox"/>	Es relevante porque lo que mide se relaciona y cumple con los objetivos del resumen narrativo.
Economía	<input checked="" type="checkbox"/>	Es económico, toda vez que para obtener la medición no se requiere un costo adicional, ya que la información para construir este indicador se encuentra en los registros administrativos de la unidad responsable.
Monitorable	<input checked="" type="checkbox"/>	Es monitoreable, porque la información para desarrollar este indicador se puede obtener de los registros administrativos de la unidad responsable.
Adecuado	<input checked="" type="checkbox"/>	Es adecuado ya que el indicador es óptimo para su nivel y está vinculado directamente al resumen narrativo.
Aportación Marginal	<input checked="" type="checkbox"/>	El indicador fue el que se identificó con mayor aportación marginal. El indicador debe proveer información adicional en comparación con los otros indicadores propuestos.

La evaluación de los criterios CREMAA se realiza por parte de la Secretaría de Planeación y Evaluación.

Datos del Indicador

Fórmula:	$SMCAPEP = MCAPEP1 + MCAPEP2 + \dots + MCAPEPn$ <p>SMCAPEP=Suma de metros cuadrados de aplicación de pintura en espacios públicos en el periodo que se presenta MCAPEP1=Metros cuadrados de aplicación de pintura en espacios públicos 1 en el periodo que se presenta MCAPEP2=Metros cuadrados de aplicación de pintura en espacios públicos 2 en el periodo que se presenta MCAPEPn=Metros cuadrados de aplicación de pintura en espacios públicos "n" en el periodo que se presenta</p>				
Variables:	Variable 1	Nombre:	Metros cuadrados de aplicación de pintura en espacios públicos 1 en el periodo que se presenta	Descripción de la variable:	Esta variable ocupa el lugar de sumando en el método de cálculo. Representa el valor de los Metros cuadrados de aplicación de pintura en espacios públicos
		Unidad de medida:	Metros Cuadrados	Fuentes de Información:	Memoria Fotografica
		Frecuencia:	Mensual	Desagregación geográfica:	Municipal
		Método de recopilación de datos:	Reporte en papel	Fecha de disponibilidad de la información:	Segunda semana después de la conclusión del mes anterior
	Variable 2	Nombre:	Metros cuadrados de aplicación de pintura en espacios públicos 2 en el periodo que se presenta	Descripción de la variable:	Esta variable ocupa el lugar de sumando en el método de cálculo. Representa el valor de los Metros cuadrados de aplicación de pintura en espacios públicos
		Unidad de medida:	Metros Cuadrados	Fuentes de Información:	Memoria Fotografica
		Frecuencia:	Mensual	Desagregación geográfica:	Municipal



Presidencia Municipal de Pachuca de Soto

Datos de Identificación del Programa presupuestario

Secretaría o Instituto a cargo:	700	Secretaría de Obras Públicas, Desarrollo Urbano, Vivienda y Movilidad.
Unidad responsable:	760	Dirección de Movilidad
Programa:	SO01	Coordinación eficiente de la Secretaría de Obras Públicas, Desarrollo Urbano, Vivienda y Movilidad del Municipio de Pachuca de Soto.
Prioridades:	BIENESTAR	

Ficha de Indicador Actividad 2025

		Método de recopilación de datos:	Reporte en papel	Fecha de disponibilidad de la información:	Segunda semana después de la conclusión del mes anterior	
	Variable 3	Nombre:	Metros cuadrados de aplicación de pintura en espacios públicos "n" en el periodo que se presenta	Descripción de la variable:	Esta variable ocupa el lugar de sumando en el método de cálculo. Representa el valor de los Metros cuadrados de aplicación de pintura en espacios públicos	
		Unidad de medida:	Metros Cuadrados	Fuentes de Información:	Memoria Fotografica	
		Frecuencia:	Mensual	Desagregación geográfica:	Municipal	
		Método de recopilación de datos:	Reporte en papel	Fecha de disponibilidad de la información:	Segunda semana después de la conclusión del mes anterior	
Medios de verificación:	Reportes fotográficos de acuerdo al formato Medios de Verificación donde se incluyen fotografías de las actividades realizadas por la Dirección de Movilidad de manera Mensual					
Unidad de medida del resultado:	Número					
Frecuencia de medición:	Mensual		Período de cumplimiento:		Enero - Diciembre de 2025)	
Semaforización:	Verde:	>66.66	Línea base:		Valor: 7600 Metros Cuadrados de pintura	
	Amarillo:	<66.66			Año: 2024	
	Rojo:	<33.33			Período: Enero - diciembre de 2024	
			Meta 2025:	Valor Relativo	7,600.00	
				Valor Absoluto	23.78%	
			Factibilidad	"La meta es factible pero al mismo tiempo es retardora ya que se puede alcanzar la meta, teniendo como antecedente el año anterior"		

Elaboró

 Arq. Alberto Ruiz Ramirez
 Director de Movilidad

Revisó

 M.A.C. Prisciliano Carlos Salinas
 Hernandez
 Enlace PBR

Autorizó

 Arq. Alba Maria Elsa Castillo Perea
 Secretaria de Obras Públicas,
 Desarrollo Urbano, Vivienda y
 Movilidad



Presidencia Municipal de Pachuca de Soto

Datos de Identificación del Programa presupuestario

Secretaría o Instituto a cargo:	700	Secretaría de Obras Públicas, Desarrollo Urbano, Vivienda y Movilidad.
Unidad responsable:	760	Dirección de Movilidad
Programa:	SO01	Coordinación eficiente de la Secretaría de Obras Públicas, Desarrollo Urbano, Vivienda y Movilidad del Municipio de Pachuca de Soto.
Prioridades:	BIENESTAR	

Ficha de Indicador Actividad 2025

Definición del Programa:	Dar cumplimiento a las atribuciones y funciones contenidas en el reglamento interior de la Administración Pública Municipal de Pachuca de Soto, en estricto apego al Plan Municipal de Desarrollo, mediante una correcta administración y ejecución de obras, acciones y actividades.	
Objetivo del Programa:	Apoyo eficientemente a la o el Presidente Municipal en la conducción de la política enfocada al diseño, proyección, construcción, conservación y mantenimiento de la infraestructura y patrimonio inmobiliario del Municipio de Pachuca de Soto, a través de una vocación de gestión pública municipal comprometida con una administración eficaz y eficiente en el manejo de los recursos asignados.	
¿Este programa cuenta con similitud o se complementa con algún otro u otros programas presupuestarios de la Administración Pública Municipal?	<input type="checkbox"/>	N/A
Beneficiarios del Programa:	314331	Población total del Municipio
Medios de verificación del padrón de beneficiarios:	<input checked="" type="checkbox"/>	Reportes fotográficos de acuerdo al formato Medios de Verificación donde se incluyen fotografías de las actividades realizadas por la Dirección de Movilidad de manera Mensual
Alineación al PND, Eje:	1 2	Política Y Gobierno Política Social
Alineación al PND, Objetivo:	1 8	Erradicar la corrupción y reactivar la procuración de justicia Desarrollo Urbano y Vivienda
Alineación al PED, Acuerdo:	1 4	Acuerdo para un Gobierno Cercano, Justo y Honesto Acuerdo para el Desarrollo Sostenible e Infraestructura transformadora
Alineación al PED, Objetivo:	1.9 4.1 4.2	Fortalecimiento de la Procuración de Justicia Infraestructura para el desarrollo social y sostenible Planeación territorial y urbana
Alineación al PED, Estrategia:	1.1.1 4.1.3 4.2.1	Ofrecer un servicio público responsable y empático Promover el desarrollo de los servicios de infraestructura Transformar la planeación y gestión ecológica, territorial y urbana de Hidalgo

[Handwritten signatures and initials in blue ink]



Presidencia Municipal de Pachuca de Soto

Datos de Identificación del Programa presupuestario

Secretaría o Instituto a cargo:	700	Secretaría de Obras Públicas, Desarrollo Urbano, Vivienda y Movilidad.
Unidad responsable:	760	Dirección de Movilidad
Programa:	SO01	Coordinación eficiente de la Secretaría de Obras Públicas, Desarrollo Urbano, Vivienda y Movilidad del Municipio de Pachuca de Soto.
Prioridades:	BIENESTAR	

Ficha de Indicador Actividad 2025

Alineación al PED, Línea de acción:	1.1.1.1 4.1.3.1 4.1.3.3 4.1.3.5 4.1.4.1 4.2.1.1 4.2.1.5	<p>Contar con servidoras y servidores públicos que provean una atención orientada al beneficio de la ciudadanía, comprendiendo sus necesidades e intereses, sin distinción alguna.</p> <p>Ampliar la cobertura y efectividad de los servicios de electrificación y alumbrado público en el ámbito urbano y rural con énfasis en las energías limpias y no contaminantes</p> <p>Ampliar la cobertura y mantenimiento a la infraestructura, servicios de drenaje y alcantarillado público en el ámbito urbano y rural</p> <p>Abatir el rezago habitacional y mejorar el estado de las viviendas en la entidad, brindando una especial atención a los grupos vulnerables y las regiones con mayores problemáticas en la materia</p> <p>Construir, conservar, recuperar, reconstruir, rehabilitar y ampliar la red estatal de carreteras, carreteras alimentadoras, caminos rurales, brechas y puentes, con una visión de largo plazo y austeridad responsable</p> <p>Promover la realización y actualización de los programas de desarrollo urbano y ordenamiento territorial de la entidad, regiones, zonas metropolitanas, municipios, parciales o de polígonos, que sean necesarios, así como otros instrumentos de planeación en el tema, considerando para ello los elementos de la nueva Agenda Urbana</p> <p>Mejorar la imagen del paisaje urbano, así como la limpieza del entorno público, con acciones diversas que incluyan el ordenamiento de los materiales publicitarios, así como de comunicación</p>
Alineación al PMD, Eje:	1 5	Pachuca Honesta, cercana y moderna Pachuca con infraestructura y servicios de calidad
Alineación al PMD, Objetivo	1.2	Mejora de la gestión pública
Alineación al PMD, Objetivo General:	1.2.D	Eficientar la administración de los recursos humanos materiales y financieros mediante el control y fortalecimiento de los procesos operativos internos en busca de disminuir considerablemente el gasto operativo
Alineación al PMD, Acción Estratégica:	1.2.D.5	Administrar los recursos humanos, materiales y financieros que permitan operar eficientemente los programas y proyectos en materia de obra pública

Datos de Identificación del Indicador

Nombre de la Actividad:	Reparación de rejillas pluviales		
Nombre del Indicador:	Número de piezas rehabilitadas de rejillas		
Identificación del Indicador:	SO01A76		
Definición del Indicador:	Este indicador mide la atención realizada a acciones de rehabilitación de rejillas pluviales		
Tipo de Indicador:	Estratégico		Gestión X
Dimensión a Medir:	Eficacia	X	Eficiencia
	Calidad		Economía
Sentido del Indicador:	Ascendente	X	Descendente
Responsable del Indicador	Dirección de Movilidad		

Criterios CREMAA



Presidencia Municipal de Pachuca de Soto

Datos de Identificación del Programa presupuestario

Secretaría o Instituto a cargo:	700	Secretaría de Obras Públicas, Desarrollo Urbano, Vivienda y Movilidad.
Unidad responsable:	760	Dirección de Movilidad
Programa:	SO01	Coordinación eficiente de la Secretaría de Obras Públicas, Desarrollo Urbano, Vivienda y Movilidad del Municipio de Pachuca de Soto.
Prioridades:	BIENESTAR	

Ficha de Indicador Actividad 2025

Características	Si	Justificación
Claridad	<input checked="" type="checkbox"/>	Es claro, porque la forma como está redactado el indicador es entendible.
Relevancia	<input checked="" type="checkbox"/>	Es relevante porque lo que mide se relaciona y cumple con los objetivos del resumen narrativo.
Economía	<input checked="" type="checkbox"/>	Es económico, toda vez que para obtener la medición no se requiere un costo adicional, ya que la información para construir este indicador se encuentra en los registros administrativos de la unidad responsable.
Monitorable	<input checked="" type="checkbox"/>	Es monitoreable, porque la información para desarrollar este indicador se puede obtener de los registros administrativos de la unidad responsable.
Adecuado	<input checked="" type="checkbox"/>	Es adecuado ya que el indicador es óptimo para su nivel y está vinculado directamente al resumen narrativo.
Aportación Marginal	<input checked="" type="checkbox"/>	El indicador fue el que se identificó con mayor aportación marginal. El indicador debe proveer información adicional en comparación con los otros indicadores propuestos.

La evaluación de los criterios CREMAA se realiza por parte de la Secretaría de Planeación y Evaluación.

Datos del Indicador

Fórmula:	$SPRRP = RP1 + RP2 + \dots + RPn$ <p>SPRRP=Suma de piezas rehabilitadas de rejillas pluviales en el periodo que se presenta RP1=Rejilla pluvial 1 en el periodo que se presenta RP2=Rejilla pluvial 2 en el periodo que se presenta RPn=Rejilla pluvial "n" en el periodo que se presenta</p>				
Variables:	Variable 1	Nombre:	Rejilla pluvial 1 en el periodo que se presenta	Descripción de la variable:	Esta variable ocupa el lugar de sumando en el método de cálculo. Representa el valor de las Rejilla pluvial atendidas
		Unidad de medida:	Rejilla Pluvial	Fuentes de Información:	Memoria Fotografica
		Frecuencia:	Mensual	Desagregación geográfica:	Municipal
		Método de recopilación de datos:	Reporte en papel	Fecha de disponibilidad de la información:	Segunda semana después de la conclusión del mes anterior
	Variable 2	Nombre:	Rejilla pluvial 2 en el periodo que se presenta	Descripción de la variable:	Esta variable ocupa el lugar de sumando en el método de cálculo. Representa el valor de las Rejilla pluvial atendidas
		Unidad de medida:	Rejilla Pluvial	Fuentes de Información:	Memoria Fotografica
		Frecuencia:	Mensual	Desagregación geográfica:	Municipal
		Método de recopilación de datos:	Reporte en papel	Fecha de disponibilidad de la información:	Segunda semana después de la conclusión del mes anterior
	Nombre:	Rejilla pluvial "n" en el periodo que se presenta	Descripción de la variable:	Esta variable ocupa el lugar de sumando en el método de cálculo. Representa el valor de las Rejilla pluvial atendidas	



Presidencia Municipal de Pachuca de Soto

Datos de Identificación del Programa presupuestario

Secretaría o Instituto a cargo:	700	Secretaría de Obras Públicas, Desarrollo Urbano, Vivienda y Movilidad.
Unidad responsable:	760	Dirección de Movilidad
Programa:	SO01	Coordinación eficiente de la Secretaría de Obras Públicas, Desarrollo Urbano, Vivienda y Movilidad del Municipio de Pachuca de Soto.
Prioridades:	BIENESTAR	

Ficha de Indicador Actividad 2025

Variable 3	Unidad de medida:	Rejilla Pluvial	Fuentes de Información:	Memoria Fotográfica	
	Frecuencia:	Mensual	Desagregación geográfica:	Municipal	
	Método de recopilación de datos:	Reporte en papel	Fecha de disponibilidad de la información:	Segunda semana después de la conclusión del mes anterior	
Medios de verificación:	Reportes fotográficos de acuerdo al formato Medios de Verificación donde se incluyen fotografías de las actividades realizadas por la Dirección de Movilidad de manera Mensual				
Unidad de medida del resultado:	Número				
Frecuencia de medición:	Mensual	Período de cumplimiento:		Enero - Diciembre de 2025)	
SemafORIZACIÓN:	Verde:	>66.66	Línea base:		Valor: 100 Rejillas Pluviales
	Amarillo:	<66.66			Año: 2024
	Rojo:	<33.33			Período: Enero - diciembre de 2024
			Meta 2025:	Valor Relativo	100.00
				Valor Absoluto	0.31%
		Factibilidad	"La meta es factible pero al mismo tiempo es retardadora ya que se puede alcanzar la meta, teniendo como antecedente el año anterior"		

Elaboró

Arq. Alberto Ruiz Ramirez
Director de Movilidad

Revisó

M.A.C. Prisciliano Carlos Salinas
Hernandez
Enlace PBR

Autorizó

Arq. Alba María Elsa Castillo Perea
Secretaria de Obras Públicas,
Desarrollo Urbano, Vivienda y
Movilidad



Presidencia Municipal de Pachuca de Soto

Datos de Identificación del Programa presupuestario

Secretaría o Instituto a cargo:	700	Secretaría de Obras Públicas, Desarrollo Urbano, Vivienda y Movilidad.
Unidad responsable:	760	Dirección de Movilidad
Programa:	SO01	Coordinación eficiente de la Secretaría de Obras Públicas, Desarrollo Urbano, Vivienda y Movilidad del Municipio de Pachuca de Soto.
Prioridades:	BIENESTAR	

Ficha de Indicador Actividad 2025

Definición del Programa:	Dar cumplimiento a las atribuciones y funciones contenidas en el reglamento interior de la Administración Pública Municipal de Pachuca de Soto, en estricto apego al Plan Municipal de Desarrollo, mediante una correcta administración y ejecución de obras, acciones y actividades.	
Objetivo del Programa:	Apoyo eficientemente a la o el Presidente Municipal en la conducción de la política enfocada al diseño, proyección, construcción, conservación y mantenimiento de la infraestructura y patrimonio inmobiliario del Municipio de Pachuca de Soto, a través de una vocación de gestión pública municipal comprometida con una administración eficaz y eficiente en el manejo de los recursos asignados.	
¿Este programa cuenta con similitud o se complementa con algún otro u otros programas presupuestarios de la Administración Pública Municipal?	<input type="checkbox"/>	N/A
Beneficiarios del Programa:	314331	Población total del Municipio
Medios de verificación del padrón de beneficiarios:	<input checked="" type="checkbox"/>	Reportes fotográficos de acuerdo al formato Medios de Verificación donde se incluyen fotografías de las actividades realizadas por la Dirección de Movilidad de manera Mensual
Alineación al PND, Eje:	1 2	Política Y Gobierno Política Social
Alineación al PND, Objetivo:	1 8	Erradicar la corrupción y reactivar la procuración de justicia Desarrollo Urbano y Vivienda
Alineación al PED, Acuerdo:	1 4	Acuerdo para un Gobierno Cercano, Justo y Honesto Acuerdo para el Desarrollo Sostenible e Infraestructura transformadora
Alineación al PED, Objetivo:	1.9 4.1 4.2	Fortalecimiento de la Procuración de Justicia Infraestructura para el desarrollo social y sostenible Planeación territorial y urbana
Alineación al PED, Estrategia:	1.1.1 4.1.3 4.2.1	Ofrecer un servicio público responsable y empático Promover el desarrollo de los servicios de infraestructura Transformar la planeación y gestión ecológica, territorial y urbana de Hidalgo



Presidencia Municipal de Pachuca de Soto

Datos de Identificación del Programa presupuestario

Secretaría o Instituto a cargo:	700	Secretaría de Obras Públicas, Desarrollo Urbano, Vivienda y Movilidad.
Unidad responsable:	760	Dirección de Movilidad
Programa:	SO01	Coordinación eficiente de la Secretaría de Obras Públicas, Desarrollo Urbano, Vivienda y Movilidad del Municipio de Pachuca de Soto.
Prioridades:	BIENESTAR	

Ficha de Indicador Actividad 2025

Alineación al PED, Línea de acción:		Contar con servidoras y servidores públicos que provean una atención orientada al beneficio de la ciudadanía, comprendiendo sus necesidades e intereses, sin distinción alguna. Ampliar la cobertura y efectividad de los servicios de electrificación y alumbrado público en el ámbito urbano y rural con énfasis en las energías limpias y no contaminantes Ampliar la cobertura y mantenimiento a la infraestructura, servicios de drenaje y alcantarillado público en el ámbito urbano y rural
	1.1.1.1	
	4.1.3.1	Abatir el rezago habitacional y mejorar el estado de las viviendas en la entidad, brindando una especial atención a los grupos vulnerables y las regiones con mayores problemáticas en la materia
	4.1.3.3	
	4.1.3.5	
	4.1.4.1	Construir, conservar, recuperar, reconstruir, rehabilitar y ampliar la red estatal de carreteras, carreteras alimentadoras, caminos rurales, brechas y puentes, con una visión de largo plazo y austeridad responsable
	4.2.1.1	Promover la realización y actualización de los programas de desarrollo urbano y ordenamiento territorial de la entidad, regiones, zonas metropolitanas, municipios, parciales o de polígonos, que sean necesarios, así como otros instrumentos de planeación en el tema, considerando para ello los elementos de la nueva Agenda Urbana
	4.2.1.5	Mejorar la imagen del paisaje urbano, así como la limpieza del entorno público, con acciones diversas que incluyan el ordenamiento de los materiales publicitarios, así como de comunicación
Alineación al PMD, Eje:	1 5	Pachuca Honesta, cercana y moderna Pachuca con infraestructura y servicios de calidad
Alineación al PMD, Objetivo	1.2	Mejora de la gestión pública
Alineación al PMD, Objetivo General:	1.2.D	Eficientar la administración de los recursos humanos materiales y financieros mediante el control y fortalecimiento de los procesos operativos internos en busca de disminuir considerablemente el gasto operativo
Alineación al PMD, Acción Estratégica:	1.2.D.5	Administrar los recursos humanos, materiales y financieros que permitan operar eficientemente los programas y proyectos en materia de obra pública

Datos de Identificación del Indicador

Nombre de la Actividad:	Reparación de tapas de registro		
Nombre del Indicador:	Número de piezas rehabilitadas de tapas de registro		
Identificación del Indicador:	SO01A77		
Definición del Indicador:	Este indicador mide la atención realizada a acciones de rehabilitación de tapas de registro para brindar mejor servicio a la ciudadanía		
Tipo de Indicador:	Estratégico		Gestión X
Dimensión a Medir:	Eficacia	X	Eficiencia
	Calidad		Economía
Sentido del Indicador:	Ascendente	X	Descendente
Responsable del Indicador	Dirección de Movilidad		

Criterios CREMAA



Presidencia Municipal de Pachuca de Soto

Datos de Identificación del Programa presupuestario

Secretaría o Instituto a cargo:	700	Secretaría de Obras Públicas, Desarrollo Urbano, Vivienda y Movilidad.
Unidad responsable:	760	Dirección de Movilidad
Programa:	SO01	Coordinación eficiente de la Secretaría de Obras Públicas, Desarrollo Urbano, Vivienda y Movilidad del Municipio de Pachuca de Soto.
Prioridades:	BIENESTAR	

Ficha de Indicador Actividad 2025

Características	Si	Justificación
Claridad	<input checked="" type="checkbox"/>	Es claro, porque la forma como está redactado el indicador es entendible.
Relevancia	<input checked="" type="checkbox"/>	Es relevante porque lo que mide se relaciona y cumple con los objetivos del resumen narrativo.
Economía	<input checked="" type="checkbox"/>	Es económico, toda vez que para obtener la medición no se requiere un costo adicional, ya que la información para construir este indicador se encuentra en los registros administrativos de la unidad responsable.
Monitorable	<input checked="" type="checkbox"/>	Es monitoreable, porque la información para desarrollar este indicador se puede obtener de los registros administrativos de la unidad responsable.
Adecuado	<input checked="" type="checkbox"/>	Es adecuado ya que el indicador es óptimo para su nivel y está vinculado directamente al resumen narrativo.
Aportación Marginal	<input checked="" type="checkbox"/>	El indicador fue el que se identificó con mayor aportación marginal. El indicador debe proveer información adicional en comparación con los otros indicadores propuestos.

La evaluación de los criterios CREMAA se realiza por parte de la Secretaría de Planeación y Evaluación.

Datos del Indicador

Fórmula:	$SPRTP = TR1 + TR2 + \dots + TRn$ <p>SPRTR=Suma de piezas rehabilitadas de tapas de registro en el periodo que se presenta TR1=Tapa de registro rehabilitada 1 en el periodo que se presenta TR2=Tapa de registro rehabilitada 2 en el periodo que se presenta TRn=Tapa de registro rehabilitada "n" en el periodo que se presenta</p>				
VARIABLES:	Variable 1	Nombre:	Tapa de registro rehabilitada 1 en el periodo que se presenta	Descripción de la variable:	Esta variable ocupa el lugar de sumando en el método de cálculo. Representa el valor de las Tapas de registro rehabilitadas
		Unidad de medida:	Tapas de Registro	Fuentes de Información:	Memoria Fotografica
		Frecuencia:	Mensual	Desagregación geográfica:	Municipal
		Método de recopilación de datos:	Reporte en papel	Fecha de disponibilidad de la información:	Segunda semana después de la conclusión del mes anterior
	Variable 2	Nombre:	Tapa de registro rehabilitada 2 en el periodo que se presenta	Descripción de la variable:	Esta variable ocupa el lugar de sumando en el método de cálculo. Representa el valor de las Tapas de registro rehabilitadas
		Unidad de medida:	Tapas de Registro	Fuentes de Información:	Memoria Fotografica
		Frecuencia:	Mensual	Desagregación geográfica:	Municipal
		Método de recopilación de datos:	Reporte en papel	Fecha de disponibilidad de la información:	Segunda semana después de la conclusión del mes anterior



Presidencia Municipal de Pachuca de Soto

Datos de Identificación del Programa presupuestario

Secretaría o Instituto a cargo:	700	Secretaría de Obras Públicas, Desarrollo Urbano, Vivienda y Movilidad.
Unidad responsable:	760	Dirección de Movilidad
Programa:	SO01	Coordinación eficiente de la Secretaría de Obras Públicas, Desarrollo Urbano, Vivienda y Movilidad del Municipio de Pachuca de Soto.
Prioridades:	BIENESTAR	

Ficha de Indicador Actividad 2025

Variable 3	Nombre:	Tapa de registro rehabilitada "n" en el periodo que se presenta	Descripción de la variable:	Esta variable ocupa el lugar de sumando en el método de cálculo. Representa el valor de las Tapas de registro rehabilitadas	
	Unidad de medida:	Tapas de Registro	Fuentes de Información:	Memoria Fotográfica	
	Frecuencia:	Mensual	Desagregación geográfica:	Municipal	
	Método de recopilación de datos:	Reporte en papel	Fecha de disponibilidad de la información:	Segunda semana después de la conclusión del mes anterior	
Medios de verificación:	Reportes fotográficos de acuerdo al formato Medios de Verificación donde se incluyen fotografías de las actividades realizadas por la Dirección de Movilidad de manera Mensual				
Unidad de medida del resultado:	Número				
Frecuencia de medición:	Mensual		Período de cumplimiento:	Enero - Diciembre de 2025)	
Semaforización:	Verde:	>66.66	Línea base:	Valor:	35 Tapa de registro rehabilitada
	Amarillo:	<66.66		Año:	2024
	Rojo:	<33.33		Período:	Enero - diciembre de 2024
			Meta 2025:	Valor Relativo	39.00
			Valor Absoluto	0.12%	
			Factibilidad	"La meta es factible pero al mismo tiempo es retardadora ya que se puede alcanzar la meta, teniendo como antecedente el año anterior"	

Elaboró

Arq. Alberto Ruiz Ramirez
Director de Movilidad

Revisó

M.A.C. Prisciliano Carlos Salinas
Hernandez
Enlace PBR

Autorizó

Arq. Alba María Elsa Castillo Perea
Secretaria de Obras Públicas,
Desarrollo Urbano, Vivienda y
Movilidad



Presidencia Municipal de Pachuca de Soto

Datos de Identificación del Programa presupuestario

Secretaría o Instituto a cargo:	700	Secretaría de Obras Públicas, Desarrollo Urbano, Vivienda y Movilidad.
Unidad responsable:	760	Dirección de Movilidad
Programa:	SO01	Coordinación eficiente de la Secretaría de Obras Públicas, Desarrollo Urbano, Vivienda y Movilidad del Municipio de Pachuca de Soto.
Prioridades:	BIENESTAR	

Ficha de Indicador Actividad 2025

Definición del Programa:	Dar cumplimiento a las atribuciones y funciones contenidas en el reglamento interior de la Administración Pública Municipal de Pachuca de Soto, en estricto apego al Plan Municipal de Desarrollo, mediante una correcta administración y ejecución de obras, acciones y actividades.	
Objetivo del Programa:	Apoyo eficientemente a la o el Presidente Municipal en la conducción de la política enfocada al diseño, proyección, construcción, conservación y mantenimiento de la infraestructura y patrimonio inmobiliario del Municipio de Pachuca de Soto, a través de una vocación de gestión pública municipal comprometida con una administración eficaz y eficiente en el manejo de los recursos asignados.	
¿Este programa cuenta con similitud o se complementa con algún otro u otros programas presupuestarios de la Administración Pública Municipal?	<input type="checkbox"/>	N/A
Beneficiarios del Programa:	314331	Población total del Municipio
Medios de verificación del padrón de beneficiarios:	<input checked="" type="checkbox"/>	Reportes fotográficos de acuerdo al formato Medios de Verificación donde se incluyen fotografías de las actividades realizadas por la Dirección de Movilidad de manera Mensual
Alineación al PND, Eje:	1 2	Política Y Gobierno Política Social
Alineación al PND, Objetivo:	1 8	Erradicar la corrupción y reactivar la procuración de justicia Desarrollo Urbano y Vivienda
Alineación al PED, Acuerdo:	1 4	Acuerdo para un Gobierno Cercano, Justo y Honesto Acuerdo para el Desarrollo Sostenible e Infraestructura transformadora
Alineación al PED, Objetivo:	1.9 4.1 4.2	Fortalecimiento de la Procuración de Justicia Infraestructura para el desarrollo social y sostenible Planeación territorial y urbana
Alineación al PED, Estrategia:	1.1.1 4.1.3 4.2.1	Ofrecer un servicio público responsable y empático Promover el desarrollo de los servicios de infraestructura Transformar la planeación y gestión ecológica, territorial y urbana de Hidalgo



Presidencia Municipal de Pachuca de Soto

Datos de Identificación del Programa presupuestario

Secretaría o Instituto a cargo:	700	Secretaría de Obras Públicas, Desarrollo Urbano, Vivienda y Movilidad.
Unidad responsable:	760	Dirección de Movilidad
Programa:	SO01	Coordinación eficiente de la Secretaría de Obras Públicas, Desarrollo Urbano, Vivienda y Movilidad del Municipio de Pachuca de Soto.
Prioridades:	BIENESTAR	

Ficha de Indicador Actividad 2025

Alineación al PED, Línea de acción:	<p>1.1.1.1</p> <p>4.1.3.1</p> <p>4.1.3.3</p> <p>4.1.3.5</p> <p>4.1.4.1</p> <p>4.2.1.1</p> <p>4.2.1.5</p>	<p>Contar con servidoras y servidores públicos que provean una atención orientada al beneficio de la ciudadanía, comprendiendo sus necesidades e intereses, sin distinción alguna.</p> <p>Ampliar la cobertura y efectividad de los servicios de electrificación y alumbrado público en el ámbito urbano y rural con énfasis en las energías limpias y no contaminantes</p> <p>Ampliar la cobertura y mantenimiento a la infraestructura, servicios de drenaje y alcantarillado público en el ámbito urbano y rural</p> <p>Abatir el rezago habitacional y mejorar el estado de las viviendas en la entidad, brindando una especial atención a los grupos vulnerables y las regiones con mayores problemáticas en la materia</p> <p>Construir, conservar, recuperar, reconstruir, rehabilitar y ampliar la red estatal de carreteras, carreteras alimentadoras, caminos rurales, brechas y puentes, con una visión de largo plazo y austeridad responsable</p> <p>Promover la realización y actualización de los programas de desarrollo urbano y ordenamiento territorial de la entidad, regiones, zonas metropolitanas, municipios, parciales o de polígonos, que sean necesarios, así como otros instrumentos de planeación en el tema, considerando para ello los elementos de la nueva Agenda Urbana</p> <p>Mejorar la imagen del paisaje urbano, así como la limpieza del entorno público, con acciones diversas que incluyan el ordenamiento de los materiales publicitarios, así como de comunicación</p>
Alineación al PMD, Eje:	<p>1</p> <p>5</p>	<p>Pachuca Honesta, cercana y moderna</p> <p>Pachuca con infraestructura y servicios de calidad</p>
Alineación al PMD, Objetivo	1.2	Mejora de la gestión pública
Alineación al PMD, Objetivo General:	1.2.D	Eficientar la administración de los recursos humanos materiales y financieros mediante el control y fortalecimiento de los procesos operativos internos en busca de disminuir considerablemente el gasto operativo
Alineación al PMD, Acción Estratégica:	1.2.D.5	Administrar los recursos humanos, materiales y financieros que permitan operar eficientemente los programas y proyectos en materia de obra pública

Datos de Identificación del Indicador

Nombre de la Actividad:	Limpieza, desazolve y sondeo de rejillas pluviales		
Nombre del Indicador:	Número de limpiezas, desazolves y sondeos realizados en rejillas pluviales.		
Identificación del Indicador:	SO01A78		
Definición del Indicador:	Este indicador mide la atención realizada a acciones de limpieza, desazolve y sondeo de rejillas pluviales, para brindar mayores servicios a la población y prevenir problemas de salubridad		
Tipo de Indicador:	Estratégico		Gestión X
Dimensión a Medir:	Eficacia	X	Eficiencia
	Calidad		Economía
Sentido del Indicador:	Ascendente	X	Descendente
Responsable del Indicador	Dirección de Movilidad		

Criterios CREMAA



Presidencia Municipal de Pachuca de Soto

Datos de Identificación del Programa presupuestario

Secretaría o Instituto a cargo:	700	Secretaría de Obras Públicas, Desarrollo Urbano, Vivienda y Movilidad.
Unidad responsable:	760	Dirección de Movilidad
Programa:	SO01	Coordinación eficiente de la Secretaría de Obras Públicas, Desarrollo Urbano, Vivienda y Movilidad del Municipio de Pachuca de Soto.
Prioridades:	BIENESTAR	

Ficha de Indicador Actividad 2025

Características	Si	Justificación
Claridad	<input checked="" type="checkbox"/>	Es claro, porque la forma como está redactado el indicador es entendible.
Relevancia	<input checked="" type="checkbox"/>	Es relevante porque lo que mide se relaciona y cumple con los objetivos del resumen narrativo.
Economía	<input checked="" type="checkbox"/>	Es económico, toda vez que para obtener la medición no se requiere un costo adicional, ya que la información para construir este indicador se encuentra en los registros administrativos de la unidad responsable.
Monitorable	<input checked="" type="checkbox"/>	Es monitoreable, porque la información para desarrollar este indicador se puede obtener de los registros administrativos de la unidad responsable.
Adecuado	<input checked="" type="checkbox"/>	Es adecuado ya que el indicador es óptimo para su nivel y está vinculado directamente al resumen narrativo.
Aportación Marginal	<input checked="" type="checkbox"/>	El indicador fue el que se identificó con mayor aportación marginal. El indicador debe proveer información adicional en comparación con los otros indicadores propuestos.

La evaluación de los criterios CREMAA se realiza por parte de la Secretaría de Planeación y Evaluación.

Datos del Indicador

Fórmula:	$SPLDSRP = LDSRP1 + LDSRP2 + \dots + LDSRPn$ <p>SPLDSRP=Suma de piezas de limpieza, desazolve y sondeo de rejillas pluviales en el periodo que se presenta LDSRP1=Limpieza, desazolve y sondeo de rejillas pluviales 1 en el periodo que se presenta LDSRP2=Limpieza, desazolve y sondeo de rejillas pluviales 2 en el periodo que se presenta LDSRPn=Limpieza, desazolve y sondeo de rejillas pluviales "n" en el periodo que se presenta</p>				
Variables:	Variable 1	Nombre:	Limpieza, desazolve y sondeo de rejillas pluviales 1 en el periodo que se presenta	Descripción de la variable:	Esta variable ocupa el lugar de sumando en el método de cálculo. Representa el valor de la Limpieza, desazolve y sondeo de rejillas pluviales
		Unidad de medida:	Rejilla Pluvial	Fuentes de Información:	Memoria Fotografica
		Frecuencia:	Mensual	Desagregación geográfica:	Municipal
		Método de recopilación de datos:	Reporte en papel	Fecha de disponibilidad de la información:	Segunda semana después de la conclusión del mes anterior
	Variable 2	Nombre:	Limpieza, desazolve y sondeo de rejillas pluviales 2 en el periodo que se presenta	Descripción de la variable:	Esta variable ocupa el lugar de sumando en el método de cálculo. Representa el valor de la Limpieza, desazolve y sondeo de rejillas pluviales
		Unidad de medida:	Rejilla Pluvial	Fuentes de Información:	Memoria Fotografica
		Frecuencia:	Mensual	Desagregación geográfica:	Municipal



Presidencia Municipal de Pachuca de Soto

Datos de Identificación del Programa presupuestario

Secretaría o Instituto a cargo:	700	Secretaría de Obras Públicas, Desarrollo Urbano, Vivienda y Movilidad.
Unidad responsable:	760	Dirección de Movilidad
Programa:	SO01	Coordinación eficiente de la Secretaría de Obras Públicas, Desarrollo Urbano, Vivienda y Movilidad del Municipio de Pachuca de Soto.
Prioridades:	BIENESTAR	

Ficha de Indicador Actividad 2025

Variable 3	Método de recopilación de datos:	Reporte en papel	Fecha de disponibilidad de la información:	Segunda semana después de la conclusión del mes anterior	
	Nombre:	Limpieza, desazolve y sondeo de rejillas pluviales "n" en el periodo que se presenta	Descripción de la variable:	Esta variable ocupa el lugar de sumando en el método de cálculo. Representa el valor de la Limpieza, desazolve y sondeo de rejillas pluviales	
	Unidad de medida:	Rejilla Pluvial	Fuentes de Información:	Memoria Fotografica	
	Frecuencia:	Mensual	Desagregación geográfica:	Municipal	
	Método de recopilación de datos:	Reporte en papel	Fecha de disponibilidad de la información:	Segunda semana después de la conclusión del mes anterior	
Medios de verificación:	Reportes fotográficos de acuerdo al formato Medios de Verificación donde se incluyen fotografías de las actividades realizadas por la Dirección de Movilidad de manera Mensual				
Unidad de medida del resultado:	Número				
Frecuencia de medición:	Mensual	Período de cumplimiento:		Enero - Diciembre de 2025)	
Semaforización:	Verde:	>66.66	Línea base:	Valor: 100 Limpieza, desazolve y sondeo de rejillas pluviales Año:2024 Periodo: Enero - diciembre de 2024	
	Amarillo:	<66.66		Valor Relativo	110.00
	Rojo:	<33.33		Valor Absoluto	0.34%
	Meta 2025:	Factibilidad	"La meta es factible pero al mismo tiempo es retardora ya que se puede alcanzar la meta, teniendo como antecedente el año anterior"		

Elaboró

Arq. Alberto Ruiz Ramirez
Director de Movilidad

Revisó

M.A.C. Prisciliano Carlos Salinas
Hernandez
Enlace PBR

Autorizo

Arq. Alba María Elsa Castillo Perea
Secretaria de Obras Públicas,
Desarrollo Urbano, Vivienda y
Movilidad



Presidencia Municipal de Pachuca de Soto

Datos de Identificación del Programa presupuestario

Secretaría o Instituto a cargo:	700	Secretaría de Obras Públicas, Desarrollo Urbano, Vivienda y Movilidad.
Unidad responsable:	760	Dirección de Movilidad
Programa:	SO01	Coordinación eficiente de la Secretaría de Obras Públicas, Desarrollo Urbano, Vivienda y Movilidad del Municipio de Pachuca de Soto.
Prioridades:	BIENESTAR	

Ficha de Indicador Actividad 2025

Definición del Programa:	Dar cumplimiento a las atribuciones y funciones contenidas en el reglamento interior de la Administración Pública Municipal de Pachuca de Soto, en estricto apego al Plan Municipal de Desarrollo, mediante una correcta administración y ejecución de obras, acciones y actividades.	
Objetivo del Programa:	Apoyo eficientemente a la o el Presidente Municipal en la conducción de la política enfocada al diseño, proyección, construcción, conservación y mantenimiento de la infraestructura y patrimonio inmobiliario del Municipio de Pachuca de Soto, a través de una vocación de gestión pública municipal comprometida con una administración eficaz y eficiente en el manejo de los recursos asignados.	
¿Este programa cuenta con similitud o se complementa con algún otro u otros programas presupuestarios de la Administración Pública Municipal?	<input type="checkbox"/>	N/A
Beneficiarios del Programa:	314331	Población total del Municipio
Medios de verificación del padrón de beneficiarios:	<input checked="" type="checkbox"/>	Reportes fotográficos de acuerdo al formato Medios de Verificación donde se incluyen fotografías de las actividades realizadas por la Dirección de Movilidad de manera Mensual
Alineación al PND, Eje:	1 2	Política Y Gobierno Política Social
Alineación al PND, Objetivo:	1 8	Erradicar la corrupción y reactivar la procuración de justicia Desarrollo Urbano y Vivienda
Alineación al PED, Acuerdo:	1 4	Acuerdo para un Gobierno Cercano, Justo y Honesto Acuerdo para el Desarrollo Sostenible e Infraestructura transformadora
Alineación al PED, Objetivo:	1.9 4.1 4.2	Fortalecimiento de la Procuración de Justicia Infraestructura para el desarrollo social y sostenible Planeación territorial y urbana
Alineación al PED, Estrategia:	1.1.1 4.1.3 4.2.1	Ofrecer un servicio público responsable y empático Promover el desarrollo de los servicios de infraestructura Transformar la planeación y gestión ecológica, territorial y urbana de Hidalgo

[Handwritten signature and initials in blue ink]



Presidencia Municipal de Pachuca de Soto

Datos de Identificación del Programa presupuestario

Secretaría o Instituto a cargo:	700	Secretaría de Obras Públicas, Desarrollo Urbano, Vivienda y Movilidad.
Unidad responsable:	760	Dirección de Movilidad
Programa:	SO01	Coordinación eficiente de la Secretaría de Obras Públicas, Desarrollo Urbano, Vivienda y Movilidad del Municipio de Pachuca de Soto.
Prioridades:	BIENESTAR	

Ficha de Indicador Actividad 2025

Alineación al PED, Línea de acción:	1.1.1.1	Contar con servidoras y servidores públicos que provean una atención orientada al beneficio de la ciudadanía, comprendiendo sus necesidades e intereses, sin distinción alguna.
	4.1.3.1	Ampliar la cobertura y efectividad de los servicios de electrificación y alumbrado público en el ámbito urbano y rural con énfasis en las energías limpias y no contaminantes
	4.1.3.3	Ampliar la cobertura y mantenimiento a la infraestructura, servicios de drenaje y alcantarillado público en el ámbito urbano y rural
	4.1.3.5	Abatir el rezago habitacional y mejorar el estado de las viviendas en la entidad, brindando una especial atención a los grupos vulnerables y las regiones con mayores problemáticas en la materia
	4.1.4.1	Construir, conservar, recuperar, reconstruir, rehabilitar y ampliar la red estatal de carreteras, carreteras alimentadoras, caminos rurales, brechas y puentes, con una visión de largo plazo y austeridad responsable
	4.2.1.1	Promover la realización y actualización de los programas de desarrollo urbano y ordenamiento territorial de la entidad, regiones, zonas metropolitanas, municipios, parciales o de polígonos, que sean necesarios, así como otros instrumentos de planeación en el tema, considerando para ello los elementos de la nueva Agenda Urbana
	4.2.1.5	Mejorar la imagen del paisaje urbano, así como la limpieza del entorno público, con acciones diversas que incluyan el ordenamiento de los materiales publicitarios, así como de comunicación
Alineación al PMD, Eje:	1 5	Pachuca Honesta, cercana y moderna Pachuca con infraestructura y servicios de calidad
Alineación al PMD, Objetivo	1.2	Mejora de la gestión pública
Alineación al PMD, Objetivo General:	1.2.D	Eficientar la administración de los recursos humanos materiales y financieros mediante el control y fortalecimiento de los procesos operativos internos en busca de disminuir considerablemente el gasto operativo
Alineación al PMD, Acción Estratégica:	1.2.D.5	Administrar los recursos humanos, materiales y financieros que permitan operar eficientemente los programas y proyectos en materia de obra pública

Datos de Identificación del Indicador

Nombre de la Actividad:	Limpieza, desazolve y sondeo de bocas de tormenta		
Nombre del Indicador:	Número de piezas de limpiezas, desazolves y sondeos realizados en bocas de tormenta		
Identificación del Indicador:	SO01A79		
Definición del Indicador:	Este indicador mide la atención realizada a acciones de limpieza, desazolve y sondeo de boca tormenta		
Tipo de Indicador:	Estratégico		Gestión X
Dimensión a Medir:	Eficacia	X	Eficiencia
	Calidad		Economía
Sentido del Indicador:	Ascendente	X	Descendente
Responsable del Indicador	Dirección de Movilidad		

Criterios CREMAA



Presidencia Municipal de Pachuca de Soto

Datos de Identificación del Programa presupuestario

Secretaría o Instituto a cargo:	700	Secretaría de Obras Públicas, Desarrollo Urbano, Vivienda y Movilidad.
Unidad responsable:	760	Dirección de Movilidad
Programa:	SO01	Coordinación eficiente de la Secretaría de Obras Públicas, Desarrollo Urbano, Vivienda y Movilidad del Municipio de Pachuca de Soto.
Prioridades:	BIENESTAR	

Ficha de Indicador Actividad 2025

Características	Si	Justificación
Claridad	<input checked="" type="checkbox"/>	Es claro, porque la forma como está redactado el indicador es entendible.
Relevancia	<input checked="" type="checkbox"/>	Es relevante porque lo que mide se relaciona y cumple con los objetivos del resumen narrativo.
Economía	<input checked="" type="checkbox"/>	Es económico, toda vez que para obtener la medición no se requiere un costo adicional, ya que la información para construir este indicador se encuentra en los registros administrativos de la unidad responsable.
Monitorable	<input checked="" type="checkbox"/>	Es monitoreable, porque la información para desarrollar este indicador se puede obtener de los registros administrativos de la unidad responsable.
Adecuado	<input checked="" type="checkbox"/>	Es adecuado ya que el indicador es óptimo para su nivel y está vinculado directamente al resumen narrativo.
Aportación Marginal	<input checked="" type="checkbox"/>	El indicador fue el que se identificó con mayor aportación marginal. El indicador debe proveer información adicional en comparación con los otros indicadores propuestos.

La evaluación de los criterios CREMAA se realiza por parte de la Secretaría de Planeación y Evaluación.

Datos del Indicador

Fórmula:	$SPLDSBT = LDSBT1 + LDSBT2 + \dots + LDSBTn$ <p>SPLDSBT=Suma de piezas limpieza, desazolve y sondeo de boca tormenta en el periodo que se presenta LDSBT1=Limpieza, desazolve y sondeo de boca tormenta 1 en el periodo que se presenta LDSBT2=Limpieza, desazolve y sondeo de boca tormenta 2 en el periodo que se presenta LDSBTn=Limpieza, desazolve y sondeo de boca tormenta "n" en el periodo que se presenta</p>				
Variables:	Variable 1	Nombre:	Limpieza, desazolve y sondeo de boca tormenta 1 en el periodo que se presenta	Descripción de la variable:	Esta variable ocupa el lugar de sumando en el método de cálculo. Representa el valor de la Limpieza, desazolve y sondeo de boca tormenta
		Unidad de medida:	boca tormenta	Fuentes de Información:	Memoria Fotografica
		Frecuencia:	Mensual	Desagregación geográfica:	Municipal
		Método de recopilación de datos:	Reporte en papel	Fecha de disponibilidad de la información:	Segunda semana después de la conclusión del mes anterior
	Variable 2	Nombre:	Limpieza, desazolve y sondeo de boca tormenta 2 en el periodo que se presenta	Descripción de la variable:	Esta variable ocupa el lugar de sumando en el método de cálculo. Representa el valor de la Limpieza, desazolve y sondeo de boca tormenta
		Unidad de medida:	boca tormenta	Fuentes de Información:	Memoria Fotografica
		Frecuencia:	Mensual	Desagregación geográfica:	Municipal



Presidencia Municipal de Pachuca de Soto

Datos de Identificación del Programa presupuestario

Secretaría o Instituto a cargo:	700	Secretaría de Obras Públicas, Desarrollo Urbano, Vivienda y Movilidad.
Unidad responsable:	760	Dirección de Movilidad
Programa:	SO01	Coordinación eficiente de la Secretaría de Obras Públicas, Desarrollo Urbano, Vivienda y Movilidad del Municipio de Pachuca de Soto.
Prioridades:	BIENESTAR	

Ficha de Indicador Actividad 2025

Variable 3	Método de recopilación de datos:	Reporte en papel	Fecha de disponibilidad de la información:	Segunda semana después de la conclusión del mes anterior	
	Nombre:	Limpieza, desazolve y sondeo de boca tormenta "n" en el período que se presenta	Descripción de la variable:	Esta variable ocupa el lugar de sumando en el método de cálculo. Representa el valor de la Limpieza, desazolve y sondeo de boca tormenta	
	Unidad de medida:	boca tormenta	Fuentes de Información:	Memoria Fotografica	
	Frecuencia:	Mensual	Desagregación geográfica:	Municipal	
	Método de recopilación de datos:	Reporte en papel	Fecha de disponibilidad de la información:	Segunda semana después de la conclusión del mes anterior	
Medios de verificación:	Reportes fotográficos de acuerdo al formato Medios de Verificación donde se incluyen fotografías de las actividades realizadas por la Dirección de Movilidad de manera Mensual				
Unidad de medida del resultado:	Número				
Frecuencia de medición:	Mensual		Período de cumplimiento:	Enero - Diciembre de 2025)	
SemafORIZACIÓN:	Verde:	>66.66	Línea base:	Valor: 80 Limpieza, desazolve y sondeo de boca tormenta	
	Amarillo:	<66.66		Año:2024	
	Rojo:	<33.33		Período: Enero - diciembre de 2024	
			Meta 2025:	Valor Relativo	80.00
			Valor Absoluto	0.25%	
			Factibilidad	"La meta es factible pero al mismo tiempo es retardora ya que se puede alcanzar la meta, teniendo como antecedente el año anterior"	

Elaboró

Arq. Alberto Ruiz Ramirez
Director de Movilidad

Revisó

M.A.C. Prisciliano Carlos Salinas
Hernandez
Enlace PBR

Autorizó

Arq. Alba María Elsa Castillo Perea
Secretaria de Obras Públicas
Desarrollo Urbano, Vivienda y
Movilidad



Presidencia Municipal de Pachuca de Soto

Datos de Identificación del Programa presupuestario

Secretaría o Instituto a cargo:	700	Secretaría de Obras Públicas, Desarrollo Urbano, Vivienda y Movilidad.
Unidad responsable:	760	Dirección de Movilidad
Programa:	SO01	Coordinación eficiente de la Secretaría de Obras Públicas, Desarrollo Urbano, Vivienda y Movilidad del Municipio de Pachuca de Soto.
Prioridades:	BIENESTAR	

Ficha de Indicador Actividad 2025

Definición del Programa:	Dar cumplimiento a las atribuciones y funciones contenidas en el reglamento interior de la Administración Pública Municipal de Pachuca de Soto, en estricto apego al Plan Municipal de Desarrollo, mediante una correcta administración y ejecución de obras, acciones y actividades.	
Objetivo del Programa:	Apoyo eficientemente a la o el Presidente Municipal en la conducción de la política enfocada al diseño, proyección, construcción, conservación y mantenimiento de la infraestructura y patrimonio inmobiliario del Municipio de Pachuca de Soto, a través de una vocación de gestión pública municipal comprometida con una administración eficaz y eficiente en el manejo de los recursos asignados.	
¿Este programa cuenta con similitud o se complementa con algún otro u otros programas presupuestarios de la Administración Pública Municipal?	<input type="checkbox"/>	N/A
Beneficiarios del Programa:	314331	Población total del Municipio
Medios de verificación del padrón de beneficiarios:	<input checked="" type="checkbox"/>	Reportes fotográficos de acuerdo al formato Medios de Verificación donde se incluyen fotografías de las actividades realizadas por la Dirección de Movilidad de manera Mensual
Alineación al PND, Eje:	1 2	Política Y Gobierno Política Social
Alineación al PND, Objetivo:	1 8	Erradicar la corrupción y reactivar la procuración de justicia Desarrollo Urbano y Vivienda
Alineación al PED, Acuerdo:	1 4	Acuerdo para un Gobierno Cercano, Justo y Honesto Acuerdo para el Desarrollo Sostenible e Infraestructura transformadora
Alineación al PED, Objetivo:	1.9 4.1 4.2	Fortalecimiento de la Procuración de Justicia Infraestructura para el desarrollo social y sostenible Planeación territorial y urbana
Alineación al PED, Estrategia:	1.1.1 4.1.3 4.2.1	Ofrecer un servicio público responsable y empático Promover el desarrollo de los servicios de infraestructura Transformar la planeación y gestión ecológica, territorial y urbana de Hidalgo

Handwritten signatures in blue ink, including a vertical line and several scribbles.



Presidencia Municipal de Pachuca de Soto

Datos de Identificación del Programa presupuestario

Secretaría o Instituto a cargo:	700	Secretaría de Obras Públicas, Desarrollo Urbano, Vivienda y Movilidad.
Unidad responsable:	760	Dirección de Movilidad
Programa:	SO01	Coordinación eficiente de la Secretaría de Obras Públicas, Desarrollo Urbano, Vivienda y Movilidad del Municipio de Pachuca de Soto.
Prioridades:	BIENESTAR	

Ficha de Indicador Actividad 2025

Alineación al PED, Línea de acción:	<p>1.1.1.1</p> <p>4.1.3.1</p> <p>4.1.3.3</p> <p>4.1.3.5</p> <p>4.1.4.1</p> <p>4.2.1.1</p> <p>4.2.1.5</p>	<p>Contar con servidoras y servidores públicos que provean una atención orientada al beneficio de la ciudadanía, comprendiendo sus necesidades e intereses, sin distinción alguna.</p> <p>Ampliar la cobertura y efectividad de los servicios de electrificación y alumbrado público en el ámbito urbano y rural con énfasis en las energías limpias y no contaminantes</p> <p>Ampliar la cobertura y mantenimiento a la infraestructura, servicios de drenaje y alcantarillado público en el ámbito urbano y rural</p> <p>Abatir el rezago habitacional y mejorar el estado de las viviendas en la entidad, brindando una especial atención a los grupos vulnerables y las regiones con mayores problemáticas en la materia</p> <p>Construir, conservar, recuperar, reconstruir, rehabilitar y ampliar la red estatal de carreteras, carreteras alimentadoras, caminos rurales, brechas y puentes, con una visión de largo plazo y austeridad responsable</p> <p>Promover la realización y actualización de los programas de desarrollo urbano y ordenamiento territorial de la entidad, regiones, zonas metropolitanas, municipios, parciales o de polígonos, que sean necesarios, así como otros instrumentos de planeación en el tema, considerando para ello los elementos de la nueva Agenda Urbana</p> <p>Mejorar la imagen del paisaje urbano, así como la limpieza del entorno público, con acciones diversas que incluyan el ordenamiento de los materiales publicitarios, así como de comunicación</p>
Alineación al PMD, Eje:	1 5	Pachuca Honesta, cercana y moderna Pachuca con infraestructura y servicios de calidad
Alineación al PMD, Objetivo	1.2	Mejora de la gestión pública
Alineación al PMD, Objetivo General:	1.2.D	Eficientar la administración de los recursos humanos materiales y financieros mediante el control y fortalecimiento de los procesos operativos internos en busca de disminuir considerablemente el gasto operativo
Alineación al PMD, Acción Estratégica:	1.2.D.5	Administrar los recursos humanos, materiales y financieros que permitan operar eficientemente los programas y proyectos en materia de obra pública

Datos de Identificación del Indicador

Nombre de la Actividad:	Limpiezas y deshierbes en drenes pluviales		
Nombre del Indicador:	Número de limpiezas y deshierbes en drenes pluviales y cunetas pluviales		
Identificación del Indicador:	SO01A710		
Definición del Indicador:	Este indicador mide la atención realizada a acciones de limpieza y deshierbes de drenes pluviales para mejorar la imagen urbana de la ciudad y sea amigable para el ciudadano		
Tipo de Indicador:	Estratégico		Gestión X
Dimensión a Medir:	Eficacia	X	Eficiencia
	Calidad		Economía
Sentido del Indicador:	Ascendente	X	Descendente
Responsable del Indicador	Dirección de Movilidad		

Criterios CREMAA



Presidencia Municipal de Pachuca de Soto

Datos de Identificación del Programa presupuestario

Secretaría o Instituto a cargo:	700	Secretaría de Obras Públicas, Desarrollo Urbano, Vivienda y Movilidad.
Unidad responsable:	760	Dirección de Movilidad
Programa:	SO01	Coordinación eficiente de la Secretaría de Obras Públicas, Desarrollo Urbano, Vivienda y Movilidad del Municipio de Pachuca de Soto.
Prioridades:	BIENESTAR	

Ficha de Indicador Actividad 2025

Características	Si	Justificación
Claridad	<input checked="" type="checkbox"/>	Es claro, porque la forma como está redactado el indicador es entendible.
Relevancia	<input checked="" type="checkbox"/>	Es relevante porque lo que mide se relaciona y cumple con los objetivos del resumen narrativo.
Economía	<input checked="" type="checkbox"/>	Es económico, toda vez que para obtener la medición no se requiere un costo adicional, ya que la información para construir este indicador se encuentra en los registros administrativos de la unidad responsable.
Monitorable	<input checked="" type="checkbox"/>	Es monitoreable, porque la información para desarrollar este indicador se puede obtener de los registros administrativos de la unidad responsable.
Adecuado	<input checked="" type="checkbox"/>	Es adecuado ya que el indicador es óptimo para su nivel y está vinculado directamente al resumen narrativo.
Aportación Marginal	<input checked="" type="checkbox"/>	El indicador fue el que se identificó con mayor aportación marginal. El indicador debe proveer información adicional en comparación con los otros indicadores propuestos.

La evaluación de los criterios CREMAA se realiza por parte de la Secretaría de Planeación y Evaluación.

Datos del Indicador

Fórmula:	$SMLLDDP = LDDP1 + LDDP2 + \dots + LDDPn$ <p>SMLLDDP=Suma de metros lineales de limpieza y deshierbe de drenes pluviales en el periodo que se presenta LDDP1=Limpieza y deshierbe de drenes pluviales 1 en el periodo que se presenta LDDP2=Limpieza y deshierbe de drenes pluviales 2 en el periodo que se presenta LDDPn=Limpieza y deshierbe de drenes pluviales "n" en el periodo que se presenta</p>				
Variables:	Variable 1	Nombre:	Limpieza y deshierbe de drenes pluviales 1 en el periodo que se presenta	Descripción de la variable:	Esta variable ocupa el lugar de sumando en el método de cálculo. Representa el valor de la Limpieza y deshierbe de drenes pluviales
		Unidad de medida:	drenes pluviales	Fuentes de Información:	Memoria Fotografica
		Frecuencia:	Mensual	Desagregación geográfica:	Municipal
		Método de recopilación de datos:	Reporte en papel	Fecha de disponibilidad de la información:	Segunda semana después de la conclusión del mes anterior
	Variable 2	Nombre:	Limpieza y deshierbe de drenes pluviales 2 en el periodo que se presenta	Descripción de la variable:	Esta variable ocupa el lugar de sumando en el método de cálculo. Representa el valor de la Limpieza y deshierbe de drenes pluviales
		Unidad de medida:	drenes pluviales	Fuentes de Información:	Memoria Fotografica
		Frecuencia:	Mensual	Desagregación geográfica:	Municipal
		Método de recopilación de datos:	Reporte en papel	Fecha de disponibilidad de la información:	Segunda semana después de la conclusión del mes anterior



Presidencia Municipal de Pachuca de Soto

Datos de Identificación del Programa presupuestario

Secretaría o Instituto a cargo:	700	Secretaría de Obras Públicas, Desarrollo Urbano, Vivienda y Movilidad.
Unidad responsable:	760	Dirección de Movilidad
Programa:	SO01	Coordinación eficiente de la Secretaría de Obras Públicas, Desarrollo Urbano, Vivienda y Movilidad del Municipio de Pachuca de Soto.
Prioridades:	BIENESTAR	

Ficha de Indicador Actividad 2025

Variable 3	Nombre:	Limpieza y deshierbe de drenes pluviales "n" en el periodo que se presenta	Descripción de la variable:	Esta variable ocupa el lugar de sumando en el método de cálculo. Representa el valor de la Limpieza y deshierbe de drenes pluviales	
	Unidad de medida:	drenes pluviales	Fuentes de Información:	Memoria Fotografica	
	Frecuencia:	Mensual	Desagregación geográfica:	Municipal	
	Método de recopilación de datos:	Reporte en papel	Fecha de disponibilidad de la información:	Segunda semana después de la conclusión del mes anterior	
Medios de verificación:	Reportes fotográficos de acuerdo al formato Medios de Verificación donde se incluyen fotografías de las actividades realizadas por la Dirección de Movilidad de manera Mensual				
Unidad de medida del resultado:	Número				
Frecuencia de medición:	Mensual		Período de cumplimiento:	Enero - Diciembre de 2025)	
Semaforización:	Verde:	>66.66	Línea base:	Valor: 10000 Metros Lineales de drenes pluviales	
	Amarillo:	<66.66		Año:2024	
	Rojo:	<33.33		Período: Enero - diciembre de 2024	
			Meta 2025:	Valor Relativo	10,000.00
			Valor Absoluto	31.28%	
			Factibilidad	"La meta es factible pero al mismo tiempo es retardora ya que se puede alcanzar la meta, teniendo como antecedente el año anterior"	

Elaboró

Arq. Alberto Ruiz Ramirez
Director de Movilidad

Revisó

M.A.C. Prisciliano Carlos Salinas
Hernandez
Enlace PBR

Autorizó

Arq. Alba María Elsa Castillo Perea
Secretaria de Obras Públicas,
Desarrollo Urbano, Vivienda y
Movilidad



Presidencia Municipal de Pachuca de Soto

Datos de Identificación del Programa presupuestario

Secretaría o Instituto a cargo:	700	Secretaría de Obras Públicas, Desarrollo Urbano, Vivienda y Movilidad.
Unidad responsable:	760	Dirección de Movilidad
Programa:	SO01	Coordinación eficiente de la Secretaría de Obras Públicas, Desarrollo Urbano, Vivienda y Movilidad del Municipio de Pachuca de Soto.
Prioridades:	BIENESTAR	

Ficha de Indicador Actividad 2025

Definición del Programa:	Dar cumplimiento a las atribuciones y funciones contenidas en el reglamento interior de la Administración Pública Municipal de Pachuca de Soto, en estricto apego al Plan Municipal de Desarrollo, mediante una correcta administración y ejecución de obras, acciones y actividades.	
Objetivo del Programa:	Apoyo eficientemente a la o el Presidente Municipal en la conducción de la política enfocada al diseño, proyección, construcción, conservación y mantenimiento de la infraestructura y patrimonio inmobiliario del Municipio de Pachuca de Soto, a través de una vocación de gestión pública municipal comprometida con una administración eficaz y eficiente en el manejo de los recursos asignados.	
¿Este programa cuenta con similitud o se complementa con algún otro u otros programas presupuestarios de la Administración Pública Municipal?	<input type="checkbox"/>	N/A
Beneficiarios del Programa:	314331	Población total del Municipio
Medios de verificación del padrón de beneficiarios:	<input checked="" type="checkbox"/>	Reportes fotográficos de acuerdo al formato Medios de Verificación donde se incluyen fotografías de las actividades realizadas por la Dirección de Movilidad de manera Mensual
Alineación al PND, Eje:	1 2	Política Y Gobierno Política Social
Alineación al PND, Objetivo:	1 8	Erradicar la corrupción y reactivar la procuración de justicia Desarrollo Urbano y Vivienda
Alineación al PED, Acuerdo:	1 4	Acuerdo para un Gobierno Cercano, Justo y Honesto Acuerdo para el Desarrollo Sostenible e Infraestructura transformadora
Alineación al PED, Objetivo:	1.9 4.1 4.2	Fortalecimiento de la Procuración de Justicia Infraestructura para el desarrollo social y sostenible Planeación territorial y urbana
Alineación al PED, Estrategia:	1.1.1 4.1.3 4.2.1	Ofrecer un servicio público responsable y empático Promover el desarrollo de los servicios de infraestructura Transformar la planeación y gestión ecológica, territorial y urbana de Hidalgo



Presidencia Municipal de Pachuca de Soto

Datos de Identificación del Programa presupuestario

Secretaría o Instituto a cargo:	700	Secretaría de Obras Públicas, Desarrollo Urbano, Vivienda y Movilidad.
Unidad responsable:	760	Dirección de Movilidad
Programa:	SO01	Coordinación eficiente de la Secretaría de Obras Públicas, Desarrollo Urbano, Vivienda y Movilidad del Municipio de Pachuca de Soto.
Prioridades:	BIENESTAR	

Ficha de Indicador Actividad 2025

Alineación al PED, Línea de acción:	1.1.1.1 4.1.3.1 4.1.3.3 4.1.3.5 4.1.4.1 4.2.1.1 4.2.1.5	<p>Contar con servidoras y servidores públicos que provean una atención orientada al beneficio de la ciudadanía, comprendiendo sus necesidades e intereses, sin distinción alguna.</p> <p>Ampliar la cobertura y efectividad de los servicios de electrificación y alumbrado público en el ámbito urbano y rural con énfasis en las energías limpias y no contaminantes</p> <p>Ampliar la cobertura y mantenimiento a la infraestructura, servicios de drenaje y alcantarillado público en el ámbito urbano y rural</p> <p>Abatir el rezago habitacional y mejorar el estado de las viviendas en la entidad, brindando una especial atención a los grupos vulnerables y las regiones con mayores problemáticas en la materia</p> <p>Construir, conservar, recuperar, reconstruir, rehabilitar y ampliar la red estatal de carreteras, carreteras alimentadoras, caminos rurales, brechas y puentes, con una visión de largo plazo y austeridad responsable</p> <p>Promover la realización y actualización de los programas de desarrollo urbano y ordenamiento territorial de la entidad, regiones, zonas metropolitanas, municipios, parciales o de polígonos, que sean necesarios, así como otros instrumentos de planeación en el tema, considerando para ello los elementos de la nueva Agenda Urbana</p> <p>Mejorar la imagen del paisaje urbano, así como la limpieza del entorno público, con acciones diversas que incluyan el ordenamiento de los materiales publicitarios, así como de comunicación</p>
Alineación al PMD, Eje:	1 5	Pachuca Honesta, cercana y moderna Pachuca con infraestructura y servicios de calidad
Alineación al PMD, Objetivo	1.2	Mejora de la gestión pública
Alineación al PMD, Objetivo General:	1.2.D	Eficientar la administración de los recursos humanos materiales y financieros mediante el control y fortalecimiento de los procesos operativos internos en busca de disminuir considerablemente el gasto operativo
Alineación al PMD, Acción Estratégica:	1.2.D.5	Administrar los recursos humanos, materiales y financieros que permitan operar eficientemente los programas y proyectos en materia de obra pública

Datos de Identificación del Indicador

Nombre de la Actividad:	Limpiezas y deshierbes en cunetas pluviales		
Nombre del Indicador:	Número de limpiezas y deshierbes en cunetas pluviales		
Identificación del Indicador:	SO01A711		
Definición del Indicador:	Este indicador mide la atención realizada a acciones de limpieza y deshierbes de cunetas pluviales en un tiempo determinado para salvaguardar la integridad física y bienes inmuebles de la ciudadanía		
Tipo de Indicador:	Estratégico		Gestión X
Dimensión a Medir:	Eficacia	X	Eficiencia
	Calidad		Economía
Sentido del Indicador:	Ascendente	X	Descendente
Responsable del Indicador	Dirección de Movilidad		

Criterios CREMAA



Presidencia Municipal de Pachuca de Soto

Datos de Identificación del Programa presupuestario

Secretaría o Instituto a cargo:	700	Secretaría de Obras Públicas, Desarrollo Urbano, Vivienda y Movilidad.
Unidad responsable:	760	Dirección de Movilidad
Programa:	SO01	Coordinación eficiente de la Secretaría de Obras Públicas, Desarrollo Urbano, Vivienda y Movilidad del Municipio de Pachuca de Soto.
Prioridades:	BIENESTAR	

Ficha de Indicador Actividad 2025

Características	SI	Justificación
Claridad	<input checked="" type="checkbox"/>	Es claro, porque la forma como está redactado el indicador es entendible.
Relevancia	<input checked="" type="checkbox"/>	Es relevante porque lo que mide se relaciona y cumple con los objetivos del resumen narrativo.
Economía	<input checked="" type="checkbox"/>	Es económico, toda vez que para obtener la medición no se requiere un costo adicional, ya que la información para construir este indicador se encuentra en los registros administrativos de la unidad responsable.
Monitorable	<input checked="" type="checkbox"/>	Es monitoreable, porque la información para desarrollar este indicador se puede obtener de los registros administrativos de la unidad responsable.
Adecuado	<input checked="" type="checkbox"/>	Es adecuado ya que el indicador es óptimo para su nivel y está vinculado directamente al resumen narrativo.
Aportación Marginal	<input checked="" type="checkbox"/>	El indicador fue el que se identificó con mayor aportación marginal. El indicador debe proveer información adicional en comparación con los otros indicadores propuestos.

La evaluación de los criterios CREMAA se realiza por parte de la Secretaría de Planeación y Evaluación.

Datos del Indicador

Fórmula:	$SMLLDCP = LDCP1 + LDCP2 + \dots + LDCPn$ SMLLDCP=Suma de metros lineales de limpieza y deshierbe de cunetas pluviales en el periodo que se presenta LDCP1=Limpieza y deshierbe de cunetas pluviales 1 en el periodo que se presenta LDCP2=Limpieza y deshierbe de cunetas pluviales 2 en el periodo que se presenta LDCPn=Limpieza y deshierbe de cunetas pluviales "n" en el periodo que se presenta				
Variabes:	Variable 1	Nombre:	Limpieza y deshierbe de cunetas pluviales 1 en el periodo que se presenta	Descripción de la variable:	Esta variable ocupa el lugar de sumando en el método de cálculo. Representa el valor de la limpieza y deshierbe de cunetas pluviales
		Unidad de medida:	Cuneta Pluvial	Fuentes de Información:	Memoria Fotografica
		Frecuencia:	Mensual	Desagregación geográfica:	Municipal
		Método de recopilación de datos:	Reporte en papel	Fecha de disponibilidad de la información:	Segunda semana después de la conclusión del mes anterior
	Variable 2	Nombre:	Limpieza y deshierbe de cunetas pluviales 2 en el periodo que se presenta	Descripción de la variable:	Esta variable ocupa el lugar de sumando en el método de cálculo. Representa el valor de la limpieza y deshierbe de cunetas pluviales
		Unidad de medida:	Cuneta Pluvial	Fuentes de Información:	Memoria Fotografica
		Frecuencia:	Mensual	Desagregación geográfica:	Municipal



Presidencia Municipal de Pachuca de Soto

Datos de Identificación del Programa presupuestario

Secretaría o Instituto a cargo:	700	Secretaría de Obras Públicas, Desarrollo Urbano, Vivienda y Movilidad.
Unidad responsable:	760	Dirección de Movilidad
Programa:	SO01	Coordinación eficiente de la Secretaría de Obras Públicas, Desarrollo Urbano, Vivienda y Movilidad del Municipio de Pachuca de Soto.
Prioridades:	BIENESTAR	

Ficha de Indicador Actividad 2025

Variable 3	Método de recopilación de datos:	Reporte en papel	Fecha de disponibilidad de la información:	Segunda semana después de la conclusión del mes anterior	
	Nombre:	Limpieza y deshierbe de cunetas pluviales "n" en el periodo que se presenta	Descripción de la variable:	Esta variable ocupa el lugar de sumando en el método de cálculo. Representa el valor de la limpieza y deshierbe de cunetas pluviales	
	Unidad de medida:	Cuneta Pluvial	Fuentes de Información:	Memoria Fotografica	
	Frecuencia:	Mensual	Desagregación geográfica:	Municipal	
	Método de recopilación de datos:	Reporte en papel	Fecha de disponibilidad de la información:	Segunda semana después de la conclusión del mes anterior	
Medios de verificación:	Reportes fotográficos de acuerdo al formato Medios de Verificación donde se incluyen fotografías de las actividades realizadas por la Dirección de Movilidad de manera Mensual				
Unidad de medida del resultado:	Número				
Frecuencia de medición:	Mensual		Período de cumplimiento:	Enero - Diciembre de 2025)	
Semaforización:	Verde:	>66.66	Línea base:	Valor: 2000 metros lineales de cunetas	
	Amarillo:	<66.66		Año: 2024	
	Rojo:	<33.33		Período: Enero - diciembre de 2024	
			Meta 2025:	Valor Relativo	2,000.00
			Valor Absoluto	6.26%	
			Factibilidad	"La meta es factible pero al mismo tiempo es retardadora ya que se puede alcanzar la meta, teniendo como antecedente el año anterior"	

Elaboró

Arq. Alberto Ruiz Ramirez
Director de Movilidad

Revisó

M.A.C. Prisciliano Carlos Salinas
Hernandez
Enlace PBR

Autorizó

Arq. Alba María Elsa Castillo Perea
Secretaria de Obras Públicas,
Desarrollo Urbano, Vivienda y
Movilidad



Presidencia Municipal de Pachuca de Soto

Datos de Identificación del Programa presupuestario

Secretaría o Instituto a cargo:	700	Secretaría de Obras Públicas, Desarrollo Urbano, Vivienda y Movilidad.
Unidad responsable:	760	Dirección de Movilidad
Programa:	SO01	Coordinación eficiente de la Secretaría de Obras Públicas, Desarrollo Urbano, Vivienda y Movilidad del Municipio de Pachuca de Soto.
Prioridades:	BIENESTAR	

Ficha de Indicador Actividad 2025

Definición del Programa:	Dar cumplimiento a las atribuciones y funciones contenidas en el reglamento interior de la Administración Pública Municipal de Pachuca de Soto, en estricto apego al Plan Municipal de Desarrollo, mediante una correcta administración y ejecución de obras, acciones y actividades.	
Objetivo del Programa:	Apoyo eficientemente a la o el Presidente Municipal en la conducción de la política enfocada al diseño, proyección, construcción, conservación y mantenimiento de la infraestructura y patrimonio inmobiliario del Municipio de Pachuca de Soto, a través de una vocación de gestión pública municipal comprometida con una administración eficaz y eficiente en el manejo de los recursos asignados.	
¿Este programa cuenta con similitud o se complementa con algún otro u otros programas presupuestarios de la Administración Pública Municipal?	<input type="checkbox"/>	N/A
Beneficiarios del Programa:	314331	Población total del Municipio
Medios de verificación del padrón de beneficiarios:	<input checked="" type="checkbox"/>	Reportes fotográficos de acuerdo al formato Medios de Verificación donde se incluyen fotografías de las actividades realizadas por la Dirección de Movilidad de manera Mensual
Alineación al PND, Eje:	1 2	Política Y Gobierno Política Social
Alineación al PND, Objetivo:	1 8	Erradicar la corrupción y reactivar la procuración de justicia Desarrollo Urbano y Vivienda
Alineación al PED, Acuerdo:	1 4	Acuerdo para un Gobierno Cercano, Justo y Honesto Acuerdo para el Desarrollo Sostenible e Infraestructura transformadora
Alineación al PED, Objetivo:	1.9 4.1 4.2	Fortalecimiento de la Procuración de Justicia Infraestructura para el desarrollo social y sostenible Planeación territorial y urbana
Alineación al PED, Estrategia:	1.1.1 4.1.3 4.2.1	Ofrecer un servicio público responsable y empático Promover el desarrollo de los servicios de infraestructura Transformar la planeación y gestión ecológica, territorial y urbana de Hidalgo



Presidencia Municipal de Pachuca de Soto

Datos de Identificación del Programa presupuestario

Secretaría o Instituto a cargo:	700	Secretaría de Obras Públicas, Desarrollo Urbano, Vivienda y Movilidad.
Unidad responsable:	760	Dirección de Movilidad
Programa:	SO01	Coordinación eficiente de la Secretaría de Obras Públicas, Desarrollo Urbano, Vivienda y Movilidad del Municipio de Pachuca de Soto.
Prioridades:	BIENESTAR	

Ficha de Indicador Actividad 2025

Alineación al PED, Línea de acción:	1.1.1.1	Contar con servidoras y servidores públicos que provean una atención orientada al beneficio de la ciudadanía, comprendiendo sus necesidades e intereses, sin distinción alguna.
	4.1.3.1	Ampliar la cobertura y efectividad de los servicios de electrificación y alumbrado público en el ámbito urbano y rural con énfasis en las energías limpias y no contaminantes
	4.1.3.3	Ampliar la cobertura y mantenimiento a la infraestructura, servicios de drenaje y alcantarillado público en el ámbito urbano y rural
	4.1.3.5	Abatir el rezago habitacional y mejorar el estado de las viviendas en la entidad, brindando una especial atención a los grupos vulnerables y las regiones con mayores problemáticas en la materia
	4.1.4.1	Construir, conservar, recuperar, reconstruir, rehabilitar y ampliar la red estatal de carreteras, carreteras alimentadoras, caminos rurales, brechas y puentes, con una visión de largo plazo y austeridad responsable
	4.2.1.1	Promover la realización y actualización de los programas de desarrollo urbano y ordenamiento territorial de la entidad, regiones, zonas metropolitanas, municipios, parciales o de polígonos, que sean necesarios, así como otros instrumentos de planeación en el tema, considerando para ello los elementos de la nueva Agenda Urbana
	4.2.1.5	Mejorar la imagen del paisaje urbano, así como la limpieza del entorno público, con acciones diversas que incluyan el ordenamiento de los materiales publicitarios, así como de comunicación
Alineación al PMD, Eje:	1 5	Pachuca Honesta, cercana y moderna Pachuca con infraestructura y servicios de calidad
Alineación al PMD, Objetivo	1.2	Mejora de la gestión pública
Alineación al PMD, Objetivo General:	1.2.D	Eficientar la administración de los recursos humanos materiales y financieros mediante el control y fortalecimiento de los procesos operativos internos en busca de disminuir considerablemente el gasto operativo
Alineación al PMD, Acción Estratégica:	1.2.D.5	Administrar los recursos humanos, materiales y financieros que permitan operar eficientemente los programas y proyectos en materia de obra pública

Datos de Identificación del Indicador

Nombre de la Actividad:	Reparación de pozos de visita		
Nombre del Indicador:	Número de piezas rehabilitadas de pozos de visita.		
Identificación del Indicador:	SO01A712		
Definición del Indicador:	Este indicador mide la atención realizada a acciones de reparación de pozos de visita con el fin de beneficiar el buen tránsito del drenaje pluvial, evitar malos olores y agrandar la vida útil de la infraestructura		
Tipo de Indicador:	Estratégico		Gestión X
Dimensión a Medir:	Eficacia	X	Eficiencia
	Calidad		Economía
Sentido del Indicador:	Ascendente	X	Descendente
Responsable del Indicador	Dirección de Movilidad		

Crterios CREMAA



Presidencia Municipal de Pachuca de Soto

Datos de Identificación del Programa presupuestario

Secretaría o Instituto a cargo:	700	Secretaría de Obras Públicas, Desarrollo Urbano, Vivienda y Movilidad.
Unidad responsable:	760	Dirección de Movilidad
Programa:	SO01	Coordinación eficiente de la Secretaría de Obras Públicas, Desarrollo Urbano, Vivienda y Movilidad del Municipio de Pachuca de Soto.
Prioridades:	BIENESTAR	

Ficha de Indicador Actividad 2025

Características	Si	Justificación
Claridad	<input checked="" type="checkbox"/>	Es claro, porque la forma como está redactado el indicador es entendible.
Relevancia	<input checked="" type="checkbox"/>	Es relevante porque lo que mide se relaciona y cumple con los objetivos del resumen narrativo.
Economía	<input checked="" type="checkbox"/>	Es económico, toda vez que para obtener la medición no se requiere un costo adicional, ya que la información para construir este indicador se encuentra en los registros administrativos de la unidad responsable.
Monitorable	<input checked="" type="checkbox"/>	Es monitoreable, porque la información para desarrollar este indicador se puede obtener de los registros administrativos de la unidad responsable.
Adecuado	<input checked="" type="checkbox"/>	Es adecuado ya que el indicador es óptimo para su nivel y está vinculado directamente al resumen narrativo.
Aportación Marginal	<input checked="" type="checkbox"/>	El indicador fue el que se identificó con mayor aportación marginal. El indicador debe proveer información adicional en comparación con los otros indicadores propuestos.

La evaluación de los criterios CREMAA se realiza por parte de la Secretaría de Planeación y Evaluación.

Datos del Indicador

Fórmula:	$SNPPVR = NPPVR1 + NPPVR2 + \dots + NPPVRn$ <p>SNPVR=Suma de número de pozos de visita rehabilitados en el periodo que se presenta NPPVR1=Número de piezas de pozos de visita rehabilitadas en el periodo que se presenta 1 NPPVR2=Número de piezas de pozos de visita rehabilitadas en el periodo que se presenta 2 NPPVRn=Número de piezas de pozos de visita rehabilitadas en el periodo que se presenta "n"</p>				
Variables:	Variable 1	Nombre:	Número de piezas de pozos de visita rehabilitadas en el periodo que se presenta 1	Descripción de la variable:	Esta variable ocupa el lugar de sumando en el método de cálculo. Representa el valor de los pozos de visita rehabilitadas
		Unidad de medida:	Pozos de Visita	Fuentes de Información:	Memoria Fotografica
		Frecuencia:	Mensual	Desagregación geográfica:	Municipal
		Método de recopilación de datos:	Reporte en papel	Fecha de disponibilidad de la información:	Segunda semana después de la conclusión del mes anterior
	Variable 2	Nombre:	Número de piezas de pozos de visita rehabilitadas en el periodo que se presenta 2	Descripción de la variable:	Esta variable ocupa el lugar de sumando en el método de cálculo. Representa el valor de los pozos de visita rehabilitadas
		Unidad de medida:	Pozos de Visita	Fuentes de Información:	Memoria Fotografica
		Frecuencia:	Mensual	Desagregación geográfica:	Municipal
		Método de recopilación de datos:	Reporte en papel	Fecha de disponibilidad de la información:	Segunda semana después de la conclusión del mes anterior



Presidencia Municipal de Pachuca de Soto

Datos de Identificación del Programa presupuestario

Secretaría o Instituto a cargo:	700	Secretaría de Obras Públicas, Desarrollo Urbano, Vivienda y Movilidad.
Unidad responsable:	760	Dirección de Movilidad
Programa:	SO01	Coordinación eficiente de la Secretaría de Obras Públicas, Desarrollo Urbano, Vivienda y Movilidad del Municipio de Pachuca de Soto.
Prioridades:	BIENESTAR	

Ficha de Indicador Actividad 2025

Variable 3	Nombre:	Número de piezas de pozos de visita rehabilitadas en el periodo que se presenta "n"	Descripción de la variable:	Esta variable ocupa el lugar de sumando en el método de cálculo. Representa el valor de los pozos de visita rehabilitadas	
	Unidad de medida:	Pozos de Visita	Fuentes de Información:	Memoria Fotografica	
	Frecuencia:	Mensual	Desagregación geográfica:	Municipal	
	Método de recopilación de datos:	Reporte en papel	Fecha de disponibilidad de la información:	Segunda semana después de la conclusión del mes anterior	
Medios de verificación:	Reportes fotográficos de acuerdo al formato Medios de Verificación donde se incluyen fotografías de las actividades realizadas por la Dirección de Movilidad de manera Mensual				
Unidad de medida del resultado:	Número				
Frecuencia de medición:	Mensual		Período de cumplimiento:	Enero - Diciembre de 2025)	
Semaforización:	Verde:	>66.66	Línea base:	Valor: 44 Pozos de Visita rehabilitados	
	Amarillo:	<66.66		Año: 2024	
	Rojo:	<33.33		Periodo: Enero - diciembre de 2024	
			Meta 2025:	Valor Relativo	44.00
			Valor Absoluto	0.14%	
			Factibilidad	"La meta es factible pero al mismo tiempo es retadora ya que se puede alcanzar la meta, teniendo como antecedente el año anterior"	

Elaboró

Arq. Alberto Ruiz Ramírez
Director de Movilidad

Revisó

M.A.C. Prisciliano Carlos Salinas
Hernández
Enlace PBR

Autorizó

Arq. Alba María Elsa Castillo Perea
Secretaria de Obras Públicas,
Desarrollo Urbano, Vivienda y
Movilidad



Presidencia Municipal de Pachuca de Soto

Datos de Identificación del Programa presupuestario

Secretaría o Instituto a cargo:	700	Secretaría de Obras Públicas, Desarrollo Urbano, Vivienda y Movilidad.
Unidad responsable:	760	Dirección de Movilidad
Programa:	SO01	Coordinación eficiente de la Secretaría de Obras Públicas, Desarrollo Urbano, Vivienda y Movilidad del Municipio de Pachuca de Soto.
Prioridades:	BIENESTAR	

Ficha de Indicador Actividad 2025

Definición del Programa:	Dar cumplimiento a las atribuciones y funciones contenidas en el reglamento interior de la Administración Pública Municipal de Pachuca de Soto, en estricto apego al Plan Municipal de Desarrollo, mediante una correcta administración y ejecución de obras, acciones y actividades.	
Objetivo del Programa:	Apoyo eficientemente a la o el Presidente Municipal en la conducción de la política enfocada al diseño, proyección, construcción, conservación y mantenimiento de la infraestructura y patrimonio inmobiliario del Municipio de Pachuca de Soto, a través de una vocación de gestión pública municipal comprometida con una administración eficaz y eficiente en el manejo de los recursos asignados.	
¿Este programa cuenta con similitud o se complementa con algún otro u otros programas presupuestarios de la Administración Pública Municipal?	<input type="checkbox"/>	N/A
Beneficiarios del Programa:	314331	Población total del Municipio
Medios de verificación del padrón de beneficiarios:	<input checked="" type="checkbox"/>	Reportes fotográficos de acuerdo al formato Medios de Verificación donde se incluyen fotografías de las actividades realizadas por la Dirección de Movilidad de manera Mensual
Alineación al PND, Eje:	1 2	Política Y Gobierno Política Social
Alineación al PND, Objetivo:	1 8	Erradicar la corrupción y reactivar la procuración de justicia Desarrollo Urbano y Vivienda
Alineación al PED, Acuerdo:	1 4	Acuerdo para un Gobierno Cercano, Justo y Honesto Acuerdo para el Desarrollo Sostenible e Infraestructura transformadora
Alineación al PED, Objetivo:	1.9 4.1 4.2	Fortalecimiento de la Procuración de Justicia Infraestructura para el desarrollo social y sostenible Planeación territorial y urbana
Alineación al PED, Estrategia:	1.1.1 4.1.3 4.2.1	Ofrecer un servicio público responsable y empático Promover el desarrollo de los servicios de infraestructura Transformar la planeación y gestión ecológica, territorial y urbana de Hidalgo



Presidencia Municipal de Pachuca de Soto

Datos de Identificación del Programa presupuestario

Secretaría o Instituto a cargo:	700	Secretaría de Obras Públicas, Desarrollo Urbano, Vivienda y Movilidad.
Unidad responsable:	760	Dirección de Movilidad
Programa:	SO01	Coordinación eficiente de la Secretaría de Obras Públicas, Desarrollo Urbano, Vivienda y Movilidad del Municipio de Pachuca de Soto.
Prioridades:	BIENESTAR	

Ficha de Indicador Actividad 2025

Alineación al PED, Línea de acción:	<p>1.1.1.1 Contar con servidoras y servidores públicos que provean una atención orientada al beneficio de la ciudadanía, comprendiendo sus necesidades e intereses, sin distinción alguna.</p> <p>4.1.3.1 Ampliar la cobertura y efectividad de los servicios de electrificación y alumbrado público en el ámbito urbano y rural con énfasis en las energías limpias y no contaminantes</p> <p>4.1.3.3 Ampliar la cobertura y mantenimiento a la infraestructura, servicios de drenaje y alcantarillado público en el ámbito urbano y rural</p> <p>4.1.3.5 Abatir el rezago habitacional y mejorar el estado de las viviendas en la entidad, brindando una especial atención a los grupos vulnerables y las regiones con mayores problemáticas en la materia</p> <p>4.1.4.1 Construir, conservar, recuperar, reconstruir, rehabilitar y ampliar la red estatal de carreteras, carreteras alimentadoras, caminos rurales, brechas y puentes, con una visión de largo plazo y austeridad responsable</p> <p>4.2.1.1 Promover la realización y actualización de los programas de desarrollo urbano y ordenamiento territorial de la entidad, regiones, zonas metropolitanas, municipios, parciales o de polígonos, que sean necesarios, así como otros instrumentos de planeación en el tema, considerando para ello los elementos de la nueva Agenda Urbana</p> <p>4.2.1.5 Mejorar la imagen del paisaje urbano, así como la limpieza del entorno público, con acciones diversas que incluyan el ordenamiento de los materiales publicitarios, así como de comunicación</p>
Alineación al PMD, Eje:	<p>1 Pachuca Honesta, cercana y moderna</p> <p>5 Pachuca con infraestructura y servicios de calidad</p>
Alineación al PMD, Objetivo	1.2 Mejora de la gestión pública
Alineación al PMD, Objetivo General:	1.2.D Eficientar la administración de los recursos humanos materiales y financieros mediante el control y fortalecimiento de los procesos operativos internos en busca de disminuir considerablemente el gasto operativo
Alineación al PMD, Acción Estratégica:	1.2.D.5 Administrar los recursos humanos, materiales y financieros que permitan operar eficientemente los programas y proyectos en materia de obra pública

Datos de Identificación del Indicador

Nombre de la Actividad:	Adecuada limpieza, desazolves y sondeos realizados en pozos de visita.		
Nombre del Indicador:	Número de limpiezas, desazolves y sondeos realizados en pozos de visita		
Identificación del Indicador:	SO01A713		
Definición del Indicador:	Este indicador mide la atención realizada a acciones de limpieza, desazolve y sondeos de pozos de visita en el municipio de pachuca		
Tipo de Indicador:	Estratégico		Gestión X
Dimensión a Medir:	Eficacia	X	Eficiencia
	Calidad		Economía
Sentido del Indicador:	Ascendente	X	Descendente
Responsable del Indicador	Dirección de Movilidad		

Criterios CREMAA



Presidencia Municipal de Pachuca de Soto

Datos de Identificación del Programa presupuestario

Secretaría o Instituto a cargo:	700	Secretaría de Obras Públicas, Desarrollo Urbano, Vivienda y Movilidad.
Unidad responsable:	760	Dirección de Movilidad
Programa:	SO01	Coordinación eficiente de la Secretaría de Obras Públicas, Desarrollo Urbano, Vivienda y Movilidad del Municipio de Pachuca de Soto.
Prioridades:	BIENESTAR	

Ficha de Indicador Actividad 2025

Características	Si	Justificación
Claridad	<input checked="" type="checkbox"/>	Es claro, porque la forma como está redactado el indicador es entendible.
Relevancia	<input checked="" type="checkbox"/>	Es relevante porque lo que mide se relaciona y cumple con los objetivos del resumen narrativo.
Economía	<input checked="" type="checkbox"/>	Es económico, toda vez que para obtener la medición no se requiere un costo adicional, ya que la información para construir este indicador se encuentra en los registros administrativos de la unidad responsable.
Monitorable	<input checked="" type="checkbox"/>	Es monitoreable, porque la información para desarrollar este indicador se puede obtener de los registros administrativos de la unidad responsable.
Adecuado	<input checked="" type="checkbox"/>	Es adecuado ya que el indicador es óptimo para su nivel y está vinculado directamente al resumen narrativo.
Aportación Marginal	<input checked="" type="checkbox"/>	El indicador fue el que se identificó con mayor aportación marginal. El indicador debe proveer información adicional en comparación con los otros indicadores propuestos.

La evaluación de los criterios CREMAA se realiza por parte de la Secretaría de Planeación y Evaluación.

Datos del Indicador

Fórmula:	$SNLPV = NLPV1 + NLPV2 + \dots + NLPVn$ SNLPV=Suma del número de limpiezas en pozos de visita en el periodo que se presenta NLPV1=Número de limpieza en pozos de visita en el periodo que se presenta 1 NLPV2=Número de limpieza en pozos de visita en el periodo que se presenta 2 NLPVn=Número de limpieza en pozos de visita en el periodo que se presenta "n"				
Variables:	Variable 1	Nombre:	Número de limpieza en pozos de visita en el periodo que se presenta 1	Descripción de la variable:	Esta variable ocupa el lugar de sumando en el método de cálculo. Representa el valor de los pozos de visita
		Unidad de medida:	Pozos de Visita	Fuentes de Información:	Memoria Fotografica
		Frecuencia:	Mensual	Desagregación geográfica:	Municipal
		Método de recopilación de datos:	Reporte en papel	Fecha de disponibilidad de la información:	Segunda semana después de la conclusión del mes anterior
	Variable 2	Nombre:	Número de limpieza en pozos de visita en el periodo que se presenta 2	Descripción de la variable:	Esta variable ocupa el lugar de sumando en el método de cálculo. Representa el valor de los pozos de visita
		Unidad de medida:	Pozos de Visita	Fuentes de Información:	Memoria Fotografica
		Frecuencia:	Mensual	Desagregación geográfica:	Municipal
		Método de recopilación de datos:	Reporte en papel	Fecha de disponibilidad de la información:	Segunda semana después de la conclusión del mes anterior



Presidencia Municipal de Pachuca de Soto

Datos de Identificación del Programa presupuestario

Secretaría o Instituto a cargo:	700	Secretaría de Obras Públicas, Desarrollo Urbano, Vivienda y Movilidad.
Unidad responsable:	760	Dirección de Movilidad
Programa:	SO01	Coordinación eficiente de la Secretaría de Obras Públicas, Desarrollo Urbano, Vivienda y Movilidad del Municipio de Pachuca de Soto.
Prioridades:	BIENESTAR	


Ficha de Indicador Actividad 2025

Variable 3	Nombre:	Número de limpieza en pozos de visita en el periodo que se presenta "n"	Descripción de la variable:	Esta variable ocupa el lugar de sumando en el método de cálculo. Representa el valor de los pozos de visita	
	Unidad de medida:	Pozos de Visita	Fuentes de Información:	Memoria Fotográfica	
	Frecuencia:	Mensual	Desagregación geográfica:	Municipal	
	Método de recopilación de datos:	Reporte en papel	Fecha de disponibilidad de la información:	Segunda semana después de la conclusión del mes anterior	
Medios de verificación:	Reportes fotográficos de acuerdo al formato Medios de Verificación donde se incluyen fotografías de las actividades realizadas por la Dirección de Movilidad de manera Mensual				
Unidad de medida del resultado:	Número				
Frecuencia de medición:	Mensual		Período de cumplimiento:	Enero - Diciembre de 2025)	
Semaforización:	Verde:	>66.66	Línea base:	Valor: 110 Pozos de Visita limpiados	
	Amarillo:	<66.66		Año: 2024	
	Rojo:	<33.33		Período: Enero - diciembre de 2024	
			Meta 2025:	Valor Relativo	110.00
			Valor Absoluto	0.34%	
			Factibilidad	"La meta es factible pero al mismo tiempo es retardadora ya que se puede alcanzar la meta, teniendo como antecedente el año anterior"	

Elaboró


Arq. Alberto Ruiz Ramirez
Director de Movilidad

Revisó


M.A.C. Prisciliano Carlos Salinas Hernandez
Enlace PBR

Autorizó


Arq. Alba María Elsa Castillo Perea
Secretaria de Obras Públicas,
Desarrollo Urbano, Vivienda y
Movilidad



Presidencia Municipal de Pachuca de Soto

Datos de Identificación del Programa presupuestario

Secretaría o Instituto a cargo:	700	Secretaría de Obras Públicas, Desarrollo Urbano, Vivienda y Movilidad.
Unidad responsable:	760	Dirección de Movilidad
Programa:	SO01	Coordinación eficiente de la Secretaría de Obras Públicas, Desarrollo Urbano, Vivienda y Movilidad del Municipio de Pachuca de Soto.
Prioridades:	BIENESTAR	

Ficha de Indicador Actividad 2025

Definición del Programa:	Dar cumplimiento a las atribuciones y funciones contenidas en el reglamento interior de la Administración Pública Municipal de Pachuca de Soto, en estricto apego al Plan Municipal de Desarrollo, mediante una correcta administración y ejecución de obras, acciones y actividades.	
Objetivo del Programa:	Apoyo eficientemente a la o el Presidente Municipal en la conducción de la política enfocada al diseño, proyección, construcción, conservación y mantenimiento de la infraestructura y patrimonio inmobiliario del Municipio de Pachuca de Soto, a través de una vocación de gestión pública municipal comprometida con una administración eficaz y eficiente en el manejo de los recursos asignados.	
¿Este programa cuenta con similitud o se complementa con algún otro u otros programas presupuestarios de la Administración Pública Municipal?	<input type="checkbox"/>	N/A
Beneficiarios del Programa:	314331	Población total del Municipio
Medios de verificación del padrón de beneficiarios:	<input checked="" type="checkbox"/>	Oficios con formato oficial cuyo nombre es Opinión Técnica en la cual autoriza las modificaciones que solicita el peticionario a la vía pública y es elaborado por la Dirección de Movilidad de manera mensual.
Alineación al PND, Eje:	1 2	Política Y Gobierno Política Social
Alineación al PND, Objetivo:	1 8	Erradicar la corrupción y reactivar la procuración de justicia Desarrollo Urbano y Vivienda
Alineación al PED, Acuerdo:	1 4	Acuerdo para un Gobierno Cercano, Justo y Honesto Acuerdo para el Desarrollo Sostenible e Infraestructura transformadora
Alineación al PED, Objetivo:	1.9 4.1 4.2	Fortalecimiento de la Procuración de Justicia Infraestructura para el desarrollo social y sostenible Planeación territorial y urbana
Alineación al PED, Estrategia:	1.1.1 4.1.3 4.2.1	Ofrecer un servicio público responsable y empático Promover el desarrollo de los servicios de infraestructura Transformar la planeación y gestión ecológica, territorial y urbana de Hidalgo



Presidencia Municipal de Pachuca de Soto

Datos de Identificación del Programa presupuestario

Secretaría o Instituto a cargo:	700	Secretaría de Obras Públicas, Desarrollo Urbano, Vivienda y Movilidad.
Unidad responsable:	760	Dirección de Movilidad
Programa:	SO01	Coordinación eficiente de la Secretaría de Obras Públicas, Desarrollo Urbano, Vivienda y Movilidad del Municipio de Pachuca de Soto.
Prioridades:	BIENESTAR	

Ficha de Indicador Actividad 2025

Alineación al PED, Línea de acción:	<p>1.1.1.1 Contar con servidoras y servidores públicos que provean una atención orientada al beneficio de la ciudadanía, comprendiendo sus necesidades e intereses, sin distinción alguna.</p> <p>4.1.3.1 Ampliar la cobertura y efectividad de los servicios de electrificación y alumbrado público en el ámbito urbano y rural con énfasis en las energías limpias y no contaminantes</p> <p>4.1.3.3 Ampliar la cobertura y mantenimiento a la infraestructura, servicios de drenaje y alcantarillado público en el ámbito urbano y rural</p> <p>4.1.3.5 Abatir el rezago habitacional y mejorar el estado de las viviendas en la entidad, brindando una especial atención a los grupos vulnerables y las regiones con mayores problemáticas en la materia</p> <p>4.1.4.1 Construir, conservar, recuperar, reconstruir, rehabilitar y ampliar la red estatal de carreteras, carreteras alimentadoras, caminos rurales, brechas y puentes, con una visión de largo plazo y austeridad responsable</p> <p>4.2.1.1 Promover la realización y actualización de los programas de desarrollo urbano y ordenamiento territorial de la entidad, regiones, zonas metropolitanas, municipios, parciales o de polígonos, que sean necesarios, así como otros instrumentos de planeación en el tema, considerando para ello los elementos de la nueva Agenda Urbana</p> <p>4.2.1.5 Mejorar la imagen del paisaje urbano, así como la limpieza del entorno público, con acciones diversas que incluyan el ordenamiento de los materiales publicitarios, así como de comunicación</p>
Alineación al PMD, Eje:	<p>1 Pachuca Honesta, cercana y moderna</p> <p>5 Pachuca con infraestructura y servicios de calidad</p>
Alineación al PMD, Objetivo	1.2 Mejora de la gestión pública
Alineación al PMD, Objetivo General:	1.2.D Eficientar la administración de los recursos humanos materiales y financieros mediante el control y fortalecimiento de los procesos operativos internos en busca de disminuir considerablemente el gasto operativo
Alineación al PMD, Acción Estratégica:	1.2.D.5 Administrar los recursos humanos, materiales y financieros que permitan operar eficientemente los programas y proyectos en materia de obra pública

Datos de Identificación del Indicador

Nombre de la Actividad:	Elaboración de opiniones técnicas		
Nombre del Indicador:	Número de opiniones técnicas realizadas		
Identificación del Indicador:	SO01A714		
Definición del Indicador:	Este indicador mide la elaboración y entrega de opiniones técnicas que se elaboran en un periodo determinado		
Tipo de Indicador:	Estratégico		Gestión X
Dimensión a Medir:	Eficacia	X	Eficiencia
	Calidad		Economía
Sentido del Indicador:	Ascendente	X	Descendente
Responsable del Indicador	Dirección de Movilidad		

Criterios CREMAA



Presidencia Municipal de Pachuca de Soto

Datos de Identificación del Programa presupuestario

Secretaría o Instituto a cargo:	700	Secretaría de Obras Públicas, Desarrollo Urbano, Vivienda y Movilidad.
Unidad responsable:	760	Dirección de Movilidad
Programa:	SO01	Coordinación eficiente de la Secretaría de Obras Públicas, Desarrollo Urbano, Vivienda y Movilidad del Municipio de Pachuca de Soto.
Prioridades:	BIENESTAR	

Ficha de Indicador Actividad 2025

Características	Si	Justificación
Claridad	<input checked="" type="checkbox"/>	Es claro, porque la forma como está redactado el indicador es entendible.
Relevancia	<input checked="" type="checkbox"/>	Es relevante porque lo que mide se relaciona y cumple con los objetivos del resumen narrativo.
Economía	<input checked="" type="checkbox"/>	Es económico, toda vez que para obtener la medición no se requiere un costo adicional, ya que la información para construir este indicador se encuentra en los registros administrativos de la unidad responsable.
Monitorable	<input checked="" type="checkbox"/>	Es monitoreable, porque la información para desarrollar este indicador se puede obtener de los registros administrativos de la unidad responsable.
Adecuado	<input checked="" type="checkbox"/>	Es adecuado ya que el indicador es óptimo para su nivel y está vinculado directamente al resumen narrativo.
Aportación Marginal	<input checked="" type="checkbox"/>	El indicador fue el que se identificó con mayor aportación marginal. El indicador debe proveer información adicional en comparación con los otros indicadores propuestos.

La evaluación de los criterios CREMAA se realiza por parte de la Secretaría de Planeación y Evaluación.

Datos del Indicador

Fórmula:	$SOT = OT1 + OT2 + \dots + OTn$ SOT=Suma de opiniones técnicas en el periodo que se presenta OT1=Opinión técnica 1 en el periodo que se presenta OT2=Opinión técnica 2 en el periodo que se presenta OTn=Opinión técnica "n" en el periodo que se presenta				
Variables:	Variable 1	Nombre:	Opinión técnica 1 en el periodo que se presenta	Descripción de la variable:	Esta variable ocupa el lugar de sumando en el método de cálculo. Representa el valor de las Opiniones técnicas
		Unidad de medida:	Opinión técnica	Fuentes de Información:	Oficios generados
		Frecuencia:	Mensual	Desagregación geográfica:	Municipal
		Método de recopilación de datos:	Reporte en papel	Fecha de disponibilidad de la información:	Segunda semana después de la conclusión del mes anterior
	Variable 2	Nombre:	Opinión técnica 2 en el periodo que se presenta	Descripción de la variable:	Esta variable ocupa el lugar de sumando en el método de cálculo. Representa el valor de las Opiniones técnicas
		Unidad de medida:	Opinión técnica	Fuentes de Información:	Oficios generados
		Frecuencia:	Mensual	Desagregación geográfica:	Municipal
		Método de recopilación de datos:	Reporte en papel	Fecha de disponibilidad de la información:	Segunda semana después de la conclusión del mes anterior
	Variable n	Nombre:	Opinión técnica "n" en el periodo que se presenta	Descripción de la variable:	Esta variable ocupa el lugar de sumando en el método de cálculo. Representa el valor de las Opiniones técnicas



Presidencia Municipal de Pachuca de Soto

Datos de Identificación del Programa presupuestario

Secretaría o Instituto a cargo:	700	Secretaría de Obras Públicas, Desarrollo Urbano, Vivienda y Movilidad.
Unidad responsable:	760	Dirección de Movilidad
Programa:	SO01	Coordinación eficiente de la Secretaría de Obras Públicas, Desarrollo Urbano, Vivienda y Movilidad del Municipio de Pachuca de Soto.
Prioridades:	BIENESTAR	

Ficha de Indicador Actividad 2025

	Variable 3	Unidad de medida:	Opinión técnica	Fuentes de Información:	Oficios generados
		Frecuencia:	Mensual	Desagregación geográfica:	Municipal
		Método de recopilación de datos:	Reporte en papel	Fecha de disponibilidad de la información:	Segunda semana después de la conclusión del mes anterior
Medios de verificación:	Oficios con formato oficial cuyo nombre es Opinión Técnica en la cual autoriza las modificaciones que solicita el peticionario a la vía pública y es elaborado por la Dirección de Movilidad de manera				
Unidad de medida del resultado:	Número				
Frecuencia de medición:	Mensual		Período de cumplimiento:		Enero - Diciembre de 2025)
Semaforización:	Verde:	>66.66	Línea base:		Valor: 48 Opiniones técnicas
	Amarillo:	<66.66			Año: 2024
	Rojo:	<33.33	Meta 2025:		Período: Enero - diciembre de 2024
					Valor Relativo
				Valor Absoluto	0.17%
			Factibilidad	"La meta es factible pero al mismo tiempo es retardadora ya que se puede alcanzar la meta, teniendo como antecedente el año anterior"	

Elaboró

Arq. Alberto Ruiz Ramirez
Director de Movilidad

Revisó

M.A.C. Prisciliano Carlos Salinas
Hernandez
Enlace PBR

Autorizó

Arq. Alba María Elsa Castillo Perea
Secretaria de Obras Públicas,
Desarrollo Urbano, Vivienda y
Movilidad



Presidencia Municipal de Pachuca de Soto

Datos de Identificación del Programa presupuestario

Secretaría o Instituto a cargo:	700	Secretaría de Obras Públicas, Desarrollo Urbano, Vivienda y Movilidad.
Unidad responsable:	770	Dirrección Administrativa
Programa:	SO01	Coordinación eficiente de la Secretaría de Obras Públicas, Desarrollo Urbano, Vivienda y Movilidad del Municipio de Pachuca de Soto.
Prioridades:	BIENESTAR	

Ficha de Indicador Componente 2025

Definición del Programa:	Dar cumplimiento a las atribuciones y funciones contenidas en el reglamento interior de la Administración Pública Municipal de Pachuca de Soto, en estricto apego al Plan Municipal de Desarrollo, mediante una correcta administración y ejecución de obras, acciones y actividades.	
Objetivo del Programa:	Apoyo eficientemente a la o el Presidente Municipal en la conducción de la política enfocada al diseño, proyección, construcción, conservación y mantenimiento de la infraestructura y patrimonio inmobiliario del Municipio de Pachuca de Soto, a través de una vocación de gestión pública municipal comprometida con una administración eficaz y eficiente en el manejo de los recursos asignados.	
¿Este programa cuenta con similitud o se complementa con algún otro u otros programas presupuestarios de la Administración Pública Municipal?	<input type="checkbox"/>	N/A
Beneficiarios del Programa:	7261	Beneficiarios Indirectos
Medios de verificación del padrón de beneficiarios:	<input checked="" type="checkbox"/>	Archivo de la Dirección Administrativa de acuerdo a la carpeta marca Lefort con una etiqueta con logotipo instituciones cen un costado con el nombre Expediente Unitario de Obra actualizado trimestralmente por esta dirección.
Alineación al PND, Eje:	1 2	Política Y Gobierno Política Social
Alineación al PND, Objetivo:	1 8	Erradicar la corrupción y reactivar la procuración de justicia Desarrollo Urbano y Vivienda
Alineación al PED, Acuerdo:	1 4	Acuerdo para un Gobierno Cercano, Justo y Honesto Acuerdo para el Desarrollo Sostenible e Infraestructura transformadora
Alineación al PED, Objetivo:	1.9 4.1 4.2	Fortalecimiento de la Procuración de Justicia Infraestructura para el desarrollo social y sostenible Planeación territorial y urbana
Alineación al PED, Estrategia:	1.1.1 4.1.3 4.2.1	Ofrecer un servicio público responsable y empático Promover el desarrollo de los servicios de infraestructura Transformar la planeación y gestión ecológica, territorial y urbana de Hidalgo



Presidencia Municipal de Pachuca de Soto

Datos de Identificación del Programa presupuestario

Secretaría o Instituto a cargo:	700	Secretaría de Obras Públicas, Desarrollo Urbano, Vivienda y Movilidad.
Unidad responsable:	770	Dirrección Administrativa
Programa:	SO01	Coordinación eficiente de la Secretaría de Obras Públicas, Desarrollo Urbano, Vivienda y Movilidad del Municipio de Pachuca de Soto.
Prioridades:	BIENESTAR	

Ficha de Indicador Componente 2025

Alineación al PED, Línea de acción:	1.1.1.1 4.1.3.1 4.1.3.3 4.1.3.5 4.1.4.1 4.2.1.1 4.2.1.5	<p>Contar con servidoras y servidores públicos que provean una atención orientada al beneficio de la ciudadanía, comprendiendo sus necesidades e intereses, sin distinción alguna.</p> <p>Ampliar la cobertura y efectividad de los servicios de electrificación y alumbrado público en el ámbito urbano y rural con énfasis en las energías limpias y no contaminantes</p> <p>Ampliar la cobertura y mantenimiento a la infraestructura, servicios de drenaje y alcantarillado público en el ámbito urbano y rural</p> <p>Abatir el rezago habitacional y mejorar el estado de las viviendas en la entidad, brindando una especial atención a los grupos vulnerables y las regiones con mayores problemáticas en la materia</p> <p>Construir, conservar, recuperar, reconstruir, rehabilitar y ampliar la red estatal de carreteras, carreteras alimentadoras, caminos rurales, brechas y puentes, con una visión de largo plazo y austeridad responsable</p> <p>Promover la realización y actualización de los programas de desarrollo urbano y ordenamiento territorial de la entidad, regiones, zonas metropolitanas, municipios, parciales o de polígonos, que sean necesarios, así como otros instrumentos de planeación en el tema, considerando para ello los elementos de la nueva Agenda Urbana</p> <p>Mejorar la imagen del paisaje urbano, así como la limpieza del entorno público, con acciones diversas que incluyan el ordenamiento de los materiales publicitarios, así como de comunicación</p>
Alineación al PMD, Eje:	1 5	Pachuca Honesta, cercana y moderna Pachuca con infraestructura y servicios de calidad
Alineación al PMD, Objetivo Estratégico:	1.2	Mejora de la gestión pública
Alineación al PMD, Objetivo General:	1.2.D	Eficientar la administración de los recursos humanos materiales y financieros mediante el control y fortalecimiento de los procesos operativos internos en busca de disminuir considerablemente el gasto operativo
Alineación al PMD, Acción Estratégica:	1.2.D.5	Administrar los recursos humanos, materiales y financieros que permitan operar eficientemente los programas y proyectos en materia de obra pública

Datos de Identificación del Indicador

Nombre del Componente:	Eficiente Control Financiero y Administrativo de los Recursos Ejecutados por la Secretaría			
Nombre del Indicador:	Porcentaje de aplicación de los recursos financieros			
Identificación del Indicador:	SO01C8			
Definición del Indicador:	Este indicador garantiza la adecuada administración de los recursos asignados a la Secretaría de Obras Públicas, Desarrollo Urbano, Vivienda y Movilidad mediante controles administrativos eficientes.			
Tipo de Indicador:	Estratégico		Gestión	X
Dimensión a Medir:	Eficacia	X	Eficiencia	
	Calidad		Economía	
Sentido del Indicador:	Ascendente	X	Descendente	
Responsable del Indicador	Dirrección Administrativa			

Criterios CREMAA



Presidencia Municipal de Pachuca de Soto

Datos de Identificación del Programa presupuestario

Secretaría o Instituto a cargo:	700	Secretaría de Obras Públicas, Desarrollo Urbano, Vivienda y Movilidad.
Unidad responsable:	770	Dirrección Administrativa
Programa:	SO01	Coordinación eficiente de la Secretaría de Obras Públicas, Desarrollo Urbano, Vivienda y Movilidad del Municipio de Pachuca de Soto.
Prioridades:	BIENESTAR	

Ficha de Indicador Componente 2025

Características	Si	Justificación
Claridad	<input checked="" type="checkbox"/>	Es claro, porque la forma como está redactado el indicador es entendible.
Relevancia	<input checked="" type="checkbox"/>	Es relevante porque lo que mide se relaciona y cumple con los objetivos del resumen narrativo.
Economía	<input checked="" type="checkbox"/>	Es económico, toda vez que para obtener la medición no se requiere un costo adicional, ya que la información para construir este indicador se encuentra en los registros administrativos de la unidad responsable.
Monitorable	<input checked="" type="checkbox"/>	Es monitoreable, porque la información para desarrollar este indicador se puede obtener de los registros administrativos de la unidad responsable.
Adecuado	<input checked="" type="checkbox"/>	Es adecuado ya que el indicador es óptimo para su nivel y está vinculado directamente al resumen narrativo.
Aportación Marginal	<input checked="" type="checkbox"/>	El indicador fue el que se identificó con mayor aportación marginal. El indicador debe proveer información adicional en comparación con los otros indicadores propuestos.

La evaluación de los criterios CREMAA se realiza por parte de la Secretaría de Planeación y Evaluación.

Datos del Indicador

Fórmula:	$\text{PARF} = (\text{ACER} / \text{TAP}) * 100$ <p>PARF =Porcentaje de aplicación de los recursos financieros ACER=Acciones de control eficiente realizado TAP=Total de acciones programadas</p>				
VARIABLES:	Variable 1	Nombre:	Acciones de control eficiente realizado	Descripción de la variable:	Esta variable ocupa el lugar de numerador en el método de cálculo. Representa la suma de Acciones de control eficiente realizado
		Unidad de medida:	Acciones	Fuentes de Información:	Expediente
		Frecuencia:	Trimestral	Desagregación geográfica:	Municipal
		Método de recopilación de datos:	Reporte en papel	Fecha de disponibilidad de la información:	Primera semana después del termino del trimestre
	Variable 2	Nombre:	Total de acciones programadas	Descripción de la variable:	Esta variable ocupa el lugar de denominador en el método de cálculo. Representa al total de acciones programadas
		Unidad de medida:	Acciones	Fuentes de Información:	Calendarizado Programado
		Frecuencia:	Trimestral	Desagregación geográfica:	Municipal
		Método de recopilación de datos:	Reporte en papel	Fecha de disponibilidad de la información:	Primera semana después del termino del trimestre
Medios de verificación:	Archivo de la Dirección Administrativa de acuerdo a la carpeta marca Lefort con una etiqueta con logotipo instituciones con un costado con el nombre Expediente Unitario de Obra actualizado trimestralmente por esta dirección.				



Presidencia Municipal de Pachuca de Soto

Datos de Identificación del Programa presupuestario

Secretaría o Instituto a cargo:	700	Secretaría de Obras Públicas, Desarrollo Urbano, Vivienda y Movilidad.
Unidad responsable:	770	Dirrección Administrativa
Programa:	SO01	Coordinación eficiente de la Secretaría de Obras Públicas, Desarrollo Urbano, Vivienda y Movilidad del Municipio de Pachuca de Soto.
Prioridades:	BIENESTAR	

Ficha de Indicador Componente 2025

Unidad de medida del resultado:	Porcentaje		
Frecuencia de medición:	Trimestral	Periodo de cumplimiento: Enero - Diciembre de 2025)	
Semaforización:	Verde:	>66.66	Línea base:
	Amarillo:	<66.66	
	Rojo:	<33.33	
			Meta 2025:
		Valor Relativo	100.0%
		Valor Absoluto	66
		"La meta es factible pero al mismo tiempo es retadora ya que se puede alcanzar la meta, teniendo como antecedente el año anterior"	

Elaboró

Revisó

Autorizó

Lic. Gustavo Falcon Trejo
Director Administrativo

M.A.C. Prisciliano Carlos Salinas
Hernández
Enlace PBR

Arq. Alba María Elsa Castillo Perea
Secretaria de Obras Públicas,
Desarrollo Urbano, Vivienda y
Movilidad



Presidencia Municipal de Pachuca de Soto

Datos de Identificación del Programa presupuestario

Secretaría o Instituto a cargo:	700	Secretaría de Obras Públicas, Desarrollo Urbano, Vivienda y Movilidad.
Unidad responsable:	770	Dirección administrativa
Programa:	SO01	Coordinación eficiente de la Secretaría de Obras Públicas, Desarrollo Urbano, Vivienda y Movilidad del Municipio de Pachuca de Soto.
Prioridades:	BIENESTAR	

Ficha de Indicador Actividad 2025

Definición del Programa:	Dar cumplimiento a las atribuciones y funciones contenidas en el reglamento interior de la Administración Pública Municipal de Pachuca de Soto, en estricto apego al Plan Municipal de Desarrollo, mediante una correcta administración y ejecución de obras, acciones y actividades.	
Objetivo del Programa:	Apoyo eficientemente a la o el Presidente Municipal en la conducción de la política enfocada al diseño, proyección, construcción, conservación y mantenimiento de la infraestructura y patrimonio inmobiliario del Municipio de Pachuca de Soto, a través de una vocación de gestión pública municipal comprometida con una administración eficaz y eficiente en el manejo de los recursos asignados.	
¿Este programa cuenta con similitud o se complementa con algún otro u otros programas presupuestarios de la Administración Pública Municipal?	<input type="checkbox"/>	N/A
Beneficiarios del Programa:	7261	Beneficiarios Indirectos
Medios de verificación del padrón de beneficiarios:	<input checked="" type="checkbox"/>	Oficios con formato oficial con el nombre Solicitud de Pago elaborado por la Dirección de Administración de manera mensual.
Alineación al PND, Eje:	1 2	Política Y Gobierno Política Social
Alineación al PND, Objetivo:	1 8	Erradicar la corrupción y reactivar la procuración de justicia Desarrollo Urbano y Vivienda
Alineación al PED, Acuerdo:	1 4	Acuerdo para un Gobierno Cercano, Justo y Honesto Acuerdo para el Desarrollo Sostenible e Infraestructura transformadora
Alineación al PED, Objetivo:	1.9 4.1 4.2	Fortalecimiento de la Procuración de Justicia Infraestructura para el desarrollo social y sostenible Planeación territorial y urbana
Alineación al PED, Estrategia:	1.1.1 4.1.3 4.2.1	Ofrecer un servicio público responsable y empático Promover el desarrollo de los servicios de infraestructura Transformar la planeación y gestión ecológica, territorial y urbana de Hidalgo



Presidencia Municipal de Pachuca de Soto

Datos de Identificación del Programa presupuestario

Secretaría o Instituto a cargo:	700	Secretaría de Obras Públicas, Desarrollo Urbano, Vivienda y Movilidad.
Unidad responsable:	770	Dirección administrativa
Programa:	SO01	Coordinación eficiente de la Secretaría de Obras Públicas, Desarrollo Urbano, Vivienda y Movilidad del Municipio de Pachuca de Soto.
Prioridades:	BIENESTAR	

Ficha de Indicador Actividad 2025

Alineación al PED, Línea de acción:		Contar con servidoras y servidores públicos que provean una atención orientada al beneficio de la ciudadanía, comprendiendo sus necesidades e intereses, sin distinción alguna. Ampliar la cobertura y efectividad de los servicios de electrificación y alumbrado público en el ámbito urbano y rural con énfasis en las energías limpias y no contaminantes Ampliar la cobertura y mantenimiento a la infraestructura, servicios de drenaje y alcantarillado público en el ámbito urbano y rural
	1.1.1.1	Abatir el rezago habitacional y mejorar el estado de las viviendas en la entidad, brindando una especial atención a los grupos vulnerables y las regiones con mayores problemáticas en la materia
	4.1.3.1	Construir, conservar, recuperar, reconstruir, rehabilitar y ampliar la red estatal de carreteras, carreteras alimentadoras, caminos rurales, brechas y puentes, con una visión de largo plazo y austeridad responsable
	4.1.3.3	Promover la realización y actualización de los programas de desarrollo urbano y ordenamiento territorial de la entidad, regiones, zonas metropolitanas, municipios, parciales o de polígonos, que sean necesarios, así como otros instrumentos de planeación en el tema, considerando para ello los elementos de la nueva Agenda Urbana
	4.1.3.5	Mejorar la imagen del paisaje urbano, así como la limpieza del entorno público, con acciones diversas que incluyan el ordenamiento de los materiales publicitarios, así como de comunicación
	4.1.4.1	
	4.2.1.1	
4.2.1.5		
Alineación al PMD, Eje:	1 5	Pachuca Honesta, cercana y moderna Pachuca con infraestructura y servicios de calidad
Alineación al PMD, Objetivo	1.2	Mejora de la gestión pública
Alineación al PMD, Objetivo General:	1.2.D	Eficientar la administración de los recursos humanos materiales y financieros mediante el control y fortalecimiento de los procesos operativos internos en busca de disminuir considerablemente el gasto operativo
Alineación al PMD, Acción Estratégica:	1.2.D.5	Administrar los recursos humanos, materiales y financieros que permitan operar eficientemente los programas y proyectos en materia de obra pública

Datos de Identificación del Indicador

Nombre de la Actividad:	Eficiente cierre financiero de las obras 2024		
Nombre del Indicador:	Número de obras 2024 con cierre financiero		
Identificación del Indicador:	SO01A81		
Definición del Indicador:	Este indicador mide el número de obras que ya se pagaron en su totalidad		
Tipo de Indicador:	Estratégico		Gestión X
Dimensión a Medir:	Eficacia	X	Eficiencia
	Calidad		Economía
Sentido del Indicador:	Ascendente	X	Descendente
Responsable del Indicador	Dirección administrativa		

Criterios CREMAA

Características	Si	Justificación
-----------------	----	---------------



Presidencia Municipal de Pachuca de Soto

Datos de Identificación del Programa presupuestario

Secretaría o Instituto a cargo:	700	Secretaría de Obras Públicas, Desarrollo Urbano, Vivienda y Movilidad.
Unidad responsable:	770	Dirección administrativa
Programa:	SO01	Coordinación eficiente de la Secretaría de Obras Públicas, Desarrollo Urbano, Vivienda y Movilidad del Municipio de Pachuca de Soto.
Prioridades:	BIENESTAR	

Ficha de Indicador Actividad 2025

Claridad	<input checked="" type="checkbox"/>	Es claro, porque la forma como está redactado el indicador es entendible.
Relevancia	<input checked="" type="checkbox"/>	Es relevante porque lo que mide se relaciona y cumple con los objetivos del resumen narrativo.
Economía	<input checked="" type="checkbox"/>	Es económico, toda vez que para obtener la medición no se requiere un costo adicional, ya que la información para construir este indicador se encuentra en los registros administrativos de la unidad responsable.
Monitorable	<input checked="" type="checkbox"/>	Es monitoreable, porque la información para desarrollar este indicador se puede obtener de los registros administrativos de la unidad responsable.
Adecuado	<input checked="" type="checkbox"/>	Es adecuado ya que el indicador es óptimo para su nivel y está vinculado directamente al resumen narrativo.
Aportación Marginal	<input checked="" type="checkbox"/>	El indicador fue el que se identificó con mayor aportación marginal. El indicador debe proveer información adicional en comparación con los otros indicadores propuestos.

La evaluación de los criterios CREMAA se realiza por parte de la Secretaría de Planeación y Evaluación.

Datos del Indicador

Fórmula:	$NOCF = OCF1 + OCF2 + \dots + OCFn$ <p>NOCF = Número de obras con cierre financiero OCF1 = Obras con cierre financiero 1 OCF2 = Obras con cierre financiero 2 OCFn = Obras con cierre financiero "n"</p>				
Variables:	Variable 1	Nombre:	Obras con cierre financiero 1	Descripción de la variable:	Esta variable ocupa el lugar de sumando en el método de cálculo. Representa el valor de las Obras cerradas
		Unidad de medida:	Obras cerradas	Fuentes de Información:	Oficios
		Frecuencia:	Mensual	Desagregación geográfica:	Municipal
		Método de recopilación de datos:	Reporte en papel	Fecha de disponibilidad de la información:	Segunda semana después de la conclusión del mes anterior
	Variable 2	Nombre:	Obras con cierre financiero 2	Descripción de la variable:	Esta variable ocupa el lugar de sumando en el método de cálculo. Representa el valor de las Obras cerradas
		Unidad de medida:	Obras cerradas	Fuentes de Información:	Oficios
		Frecuencia:	Mensual	Desagregación geográfica:	Municipal
		Método de recopilación de datos:	Reporte en papel	Fecha de disponibilidad de la información:	Segunda semana después de la conclusión del mes anterior
		Nombre:	Obras con cierre financiero "n"	Descripción de la variable:	Esta variable ocupa el lugar de sumando en el método de cálculo. Representa el valor de las Obras cerradas



Presidencia Municipal de Pachuca de Soto

Datos de Identificación del Programa presupuestario

Secretaría o Instituto a cargo:	700	Secretaría de Obras Públicas, Desarrollo Urbano, Vivienda y Movilidad.
Unidad responsable:	770	Dirección administrativa
Programa:	SO01	Coordinación eficiente de la Secretaría de Obras Públicas, Desarrollo Urbano, Vivienda y Movilidad del Municipio de Pachuca de Soto.
Prioridades:	BIENESTAR	

Ficha de Indicador Actividad 2025

Variable 3	Unidad de medida:	Obras cerradas	Fuentes de Información:	Oficios	
	Frecuencia:	Mensual	Desagregación geográfica:	Municipal	
	Método de recopilación de datos:	Reporte en papel	Fecha de disponibilidad de la información:	Segunda semana después de la conclusión del mes anterior	
Medios de verificación:	Oficios con formato oficial con el nombre Solicitud de Pago elaborado por la Dirección de Administración de manera mensual.				
Unidad de medida del resultado:	Número				
Frecuencia de medición:	Mensual		Período de cumplimiento:	Enero - Diciembre de 2025)	
Semaforización:	Verde:	>66.66	Línea base:	Valor:	33 Obras Cerradas
	Amarillo:	<66.66		Año:	2024
	Rojo:	<33.33		Período:	Enero - diciembre de 2024
			Meta 2025:	Valor Relativo	33.00
				Valor Absoluto	50.00%
			Factibilidad	"La meta es factible pero al mismo tiempo es retadora ya que se puede alcanzar la meta, teniendo como antecedente el año anterior"	

Elaboró

Revisó

Autorizó

Lic. Gustavo Falcon Trejo
Director Administrativo

M.A.C. Prisciliano Carlos Salinas
Hernández
Enlace PBR

Arq. Alba María Elsa Castillo Perea
Secretaría de Obras Públicas,
Desarrollo Urbano, Vivienda y
Movilidad



Presidencia Municipal de Pachuca de Soto

Datos de Identificación del Programa presupuestario

Secretaría o Instituto a cargo:	700	Secretaría de Obras Públicas, Desarrollo Urbano, Vivienda y Movilidad.
Unidad responsable:	770	Dirección administrativa
Programa:	SO01	Coordinación eficiente de la Secretaría de Obras Públicas, Desarrollo Urbano, Vivienda y Movilidad del Municipio de Pachuca de Soto.
Prioridades:	BIENESTAR	

Ficha de Indicador Actividad 2025

Definición del Programa:	Dar cumplimiento a las atribuciones y funciones contenidas en el reglamento interior de la Administración Pública Municipal de Pachuca de Soto, en estricto apego al Plan Municipal de Desarrollo, mediante una correcta administración y ejecución de obras, acciones y actividades.	
Objetivo del Programa:	Apoyo eficientemente a la o el Presidente Municipal en la conducción de la política enfocada al diseño, proyección, construcción, conservación y mantenimiento de la infraestructura y patrimonio inmobiliario del Municipio de Pachuca de Soto, a través de una vocación de gestión pública municipal comprometida con una administración eficaz y eficiente en el manejo de los recursos asignados.	
¿Este programa cuenta con similitud o se complementa con algún otro u otros programas presupuestarios de la Administración Pública Municipal?	<input type="checkbox"/>	N/A
Beneficiarios del Programa:	7261	Beneficiarios Indirectos
Medios de verificación del padrón de beneficiarios:	<input checked="" type="checkbox"/>	Oficios con formato oficial con el nombre Solicitud de Contratación de Obra elaborado por la Dirección de Administración de manera mensual.
Alineación al PND, Eje:	1 2	Política Y Gobierno Política Social
Alineación al PND, Objetivo:	1 8	Erradicar la corrupción y reactivar la procuración de justicia Desarrollo Urbano y Vivienda
Alineación al PED, Acuerdo:	1 4	Acuerdo para un Gobierno Cercano, Justo y Honesto Acuerdo para el Desarrollo Sostenible e Infraestructura transformadora
Alineación al PED, Objetivo:	1.9 4.1 4.2	Fortalecimiento de la Procuración de Justicia Infraestructura para el desarrollo social y sostenible Planeación territorial y urbana
Alineación al PED, Estrategia:	1.1.1 4.1.3 4.2.1	Ofrecer un servicio público responsable y empático Promover el desarrollo de los servicios de infraestructura Transformar la planeación y gestión ecológica, territorial y urbana de Hidalgo



Presidencia Municipal de Pachuca de Soto

Datos de Identificación del Programa presupuestario

Secretaría o Instituto a cargo:	700	Secretaría de Obras Públicas, Desarrollo Urbano, Vivienda y Movilidad.
Unidad responsable:	770	Dirección administrativa
Programa:	SO01	Coordinación eficiente de la Secretaría de Obras Públicas, Desarrollo Urbano, Vivienda y Movilidad del Municipio de Pachuca de Soto.
Prioridades:	BIENESTAR	

Ficha de Indicador Actividad 2025

Alineación al PED, Línea de acción:	1.1.1.1 4.1.3.1 4.1.3.3 4.1.3.5 4.1.4.1 4.2.1.1 4.2.1.5	<p>Contar con servidoras y servidores públicos que provean una atención orientada al beneficio de la ciudadanía, comprendiendo sus necesidades e intereses, sin distinción alguna.</p> <p>Ampliar la cobertura y efectividad de los servicios de electrificación y alumbrado público en el ámbito urbano y rural con énfasis en las energías limpias y no contaminantes</p> <p>Ampliar la cobertura y mantenimiento a la infraestructura, servicios de drenaje y alcantarillado público en el ámbito urbano y rural</p> <p>Abatir el rezago habitacional y mejorar el estado de las viviendas en la entidad, brindando una especial atención a los grupos vulnerables y las regiones con mayores problemáticas en la materia</p> <p>Construir, conservar, recuperar, reconstruir, rehabilitar y ampliar la red estatal de carreteras, carreteras alimentadoras, caminos rurales, brechas y puentes, con una visión de largo plazo y austeridad responsable</p> <p>Promover la realización y actualización de los programas de desarrollo urbano y ordenamiento territorial de la entidad, regiones, zonas metropolitanas, municipios, parciales o de polígonos, que sean necesarios, así como otros instrumentos de planeación en el tema, considerando para ello los elementos de la nueva Agenda Urbana</p> <p>Mejorar la imagen del paisaje urbano, así como la limpieza del entorno público, con acciones diversas que incluyan el ordenamiento de los materiales publicitarios, así como de comunicación</p>
Alineación al PMD, Eje:	1 5	Pachuca Honesta, cercana y moderna Pachuca con infraestructura y servicios de calidad
Alineación al PMD, Objetivo	1.2	Mejora de la gestión pública
Alineación al PMD, Objetivo General:	1.2.D	Eficientar la administración de los recursos humanos materiales y financieros mediante el control y fortalecimiento de los procesos operativos internos en busca de disminuir considerablemente el gasto operativo
Alineación al PMD, Acción Estratégica:	1.2.D.5	Administrar los recursos humanos, materiales y financieros que permitan operar eficientemente los programas y proyectos en materia de obra pública

Datos de Identificación del Indicador

Nombre de la Actividad:	Eficiente seguimiento y control administrativo para la contratación de las obras 2025		
Nombre del Indicador:	Número de obras 2025 enviadas para contratación		
Identificación del Indicador:	SO01A82		
Definición del Indicador:	Este indicador mide el número de obras que ya se contrataron		
Tipo de Indicador:	Estratégico		Gestión X
Dimensión a Medir:	Eficacia	X	Eficiencia
	Calidad		Economía
Sentido del Indicador:	Ascendente	X	Descendente
Responsable del Indicador	Dirección administrativa		

Criterios CREMAA

Características	Si	Justificación
-----------------	----	---------------



Presidencia Municipal de Pachuca de Soto

Datos de Identificación del Programa presupuestario

Secretaría o Instituto a cargo:	700	Secretaría de Obras Públicas, Desarrollo Urbano, Vivienda y Movilidad.
Unidad responsable:	770	Dirección administrativa
Programa:	SO01	Coordinación eficiente de la Secretaría de Obras Públicas, Desarrollo Urbano, Vivienda y Movilidad del Municipio de Pachuca de Soto.
Prioridades:	BIENESTAR	

Ficha de Indicador Actividad 2025

Claridad	<input checked="" type="checkbox"/>	Es claro, porque la forma como está redactado el indicador es entendible.
Relevancia	<input checked="" type="checkbox"/>	Es relevante porque lo que mide se relaciona y cumple con los objetivos del resumen narrativo.
Economía	<input checked="" type="checkbox"/>	Es económico, toda vez que para obtener la medición no se requiere un costo adicional, ya que la información para construir este indicador se encuentra en los registros administrativos de la unidad responsable.
Monitorable	<input checked="" type="checkbox"/>	Es monitoreable, porque la información para desarrollar este indicador se puede obtener de los registros administrativos de la unidad responsable.
Adecuado	<input checked="" type="checkbox"/>	Es adecuado ya que el indicador es óptimo para su nivel y está vinculado directamente al resumen narrativo.
Aportación Marginal	<input checked="" type="checkbox"/>	El indicador fue el que se identificó con mayor aportación marginal. El indicador debe proveer información adicional en comparación con los otros indicadores propuestos.

La evaluación de los criterios CREMAA se realiza por parte de la Secretaría de Planeación y Evaluación.

Datos del Indicador

Fórmula:	$NOC = OC1 + OC2 + \dots + OCn$ <p>NOC = Número de obras contratadas OC1 = Obras contratadas 1 OC2 = Obras contratadas 2 OCn = Obras contratadas "n"</p>					
Variables:	Variable 1	Nombre:	Obras contratadas 1	Descripción de la variable:	Esta variable ocupa el lugar de sumando en el método de cálculo. Representa el valor de las Obras contratadas	
		Unidad de medida:	Obras contratadas	Fuentes de Información:	Oficio	
		Frecuencia:	Mensual	Desagregación geográfica:	Municipal	
		Método de recopilación de datos:	Reporte en papel	Fecha de disponibilidad de la información:	Segunda semana después de la conclusión del mes anterior	
	Variable 2	Nombre:	Obras contratadas 2	Descripción de la variable:	Esta variable ocupa el lugar de sumando en el método de cálculo. Representa el valor de las Obras contratadas	
		Unidad de medida:	Obras contratadas	Fuentes de Información:	Oficio	
		Frecuencia:	Mensual	Desagregación geográfica:	Municipal	
		Método de recopilación de datos:	Reporte en papel	Fecha de disponibilidad de la información:	Segunda semana después de la conclusión del mes anterior	
			Nombre:	Obras con cierre financiero "n"	Descripción de la variable:	Esta variable ocupa el lugar de sumando en el método de cálculo. Representa el valor de las Obras contratadas



Presidencia Municipal de Pachuca de Soto

Datos de Identificación del Programa presupuestario

Secretaría o Instituto a cargo:	700	Secretaría de Obras Públicas, Desarrollo Urbano, Vivienda y Movilidad.
Unidad responsable:	770	Dirección administrativa
Programa:	SO01	Coordinación eficiente de la Secretaría de Obras Públicas, Desarrollo Urbano, Vivienda y Movilidad del Municipio de Pachuca de Soto.
Prioridades:	BIENESTAR	

Ficha de Indicador Actividad 2025

	Variable 3	Unidad de medida:	Obras contratadas	Fuentes de Información:	Oficio	
		Frecuencia:	Mensual	Desagregación geográfica:	Municipal	
		Método de recopilación de datos:	Reporte en papel	Fecha de disponibilidad de la información:	Segunda semana después de la conclusión del mes anterior	
Medios de verificación:	Oficios con formato oficial con el nombre Solicitud de Contratación de Obra elaborado por la Dirección de Administración de manera mensual.					
Unidad de medida del resultado:	Número					
Frecuencia de medición:	Mensual		Período de cumplimiento:		Enero - Diciembre de 2025)	
Semaforización:	Verde:	>66.66	Línea base:		Valor: 33 Obras Contratadas	
	Amarillo:	<66.66			Año: 2024	
	Rojo:	<33.33	Meta 2025:		Valor Relativo	33.00
					Valor Absoluto	50.00%
		Factibilidad	"La meta es factible pero al mismo tiempo es retardadora ya que se puede alcanzar la meta, teniendo como antecedente el año anterior"			

Elaboró

Lic. Gustavo Falcon Trejo
Director Administrativo

Revisó

M.A.C. Prisciliano Carlos Salinas
Hernandez
Enlace PBR

Autorizo

Arq. Alba María Elsa Castillo Perea
Secretaria de Obras Públicas,
Desarrollo Urbano, Vivienda y
Movilidad



Presidencia Municipal de Pachuca de Soto

Datos de Identificación del Programa presupuestario

Secretaría o Instituto a cargo:	700	Secretaría de Obras Públicas, Desarrollo Urbano, Vivienda y Movilidad.
Unidad responsable:	760	Dirección de Movilidad
Programa:	SO01	Coordinación eficiente de la Secretaría de Obras Públicas, Desarrollo Urbano, Vivienda y Movilidad del Municipio de Pachuca de Soto.
Prioridades:	BIENESTAR	

Ficha de Indicador Componente 2025

Definición del Programa:	Dar cumplimiento a las atribuciones y funciones contenidas en el reglamento interior de la Administración Pública Municipal de Pachuca de Soto, en estricto apego al Plan Municipal de Desarrollo, mediante una correcta administración y ejecución de obras, acciones y actividades.	
Objetivo del Programa:	Apoyo eficientemente a la o el Presidente Municipal en la conducción de la política enfocada al diseño, proyección, construcción, conservación y mantenimiento de la infraestructura y patrimonio inmobiliario del Municipio de Pachuca de Soto, a través de una vocación de gestión pública municipal comprometida con una administración eficaz y eficiente en el manejo de los recursos asignados.	
¿Este programa cuenta con similitud o se complementa con algún otro u otros programas presupuestarios de la Administración Pública Municipal?	<input type="checkbox"/>	N/A
Beneficiarios del Programa:	314331	Población total del municipio
Medios de verificación del padrón de beneficiarios:	<input checked="" type="checkbox"/>	Expediente de Comprobación del Programa de Bacheo 2024 que contiene numeros generadores, fotografías, croquis de ubicación, vales de suministro de materiales con el formato Concentrado PROGRAMA DE BACHEO 2024 generado por la Dirección de Movilidad de manera trimestral
Alineación al PND, Eje:	1 2	Política Y Gobierno Política Social
Alineación al PND, Objetivo:	1 8	Erradicar la corrupción y reactivar la procuración de justicia Desarrollo Urbano y Vivienda
Alineación al PED, Acuerdo:	1 4	Acuerdo para un Gobierno Cercano, Justo y Honesto Acuerdo para el Desarrollo Sostenible e Infraestructura transformadora
Alineación al PED, Objetivo:	1.9 4.1 4.2	Fortalecimiento de la Procuración de Justicia Infraestructura para el desarrollo social y sostenible Planeación territorial y urbana
Alineación al PED, Estrategia:	1.1.1 4.1.3 4.2.1	Ofrecer un servicio público responsable y empático Promover el desarrollo de los servicios de infraestructura Transformar la planeación y gestión ecológica, territorial y urbana de Hidalgo



Presidencia Municipal de Pachuca de Soto

Datos de Identificación del Programa presupuestario

Secretaría o Instituto a cargo:	700	Secretaría de Obras Públicas, Desarrollo Urbano, Vivienda y Movilidad.
Unidad responsable:	760	Dirección de Movilidad
Programa:	SO01	Coordinación eficiente de la Secretaría de Obras Públicas, Desarrollo Urbano, Vivienda y Movilidad del Municipio de Pachuca de Soto.
Prioridades:	BIENESTAR	

Ficha de Indicador Componente 2025

Alineación al PED, Línea de acción:	<p>1.1.1.1</p> <p>4.1.3.1</p> <p>4.1.3.3</p> <p>4.1.3.5</p> <p>4.1.4.1</p> <p>4.2.1.1</p> <p>4.2.1.5</p>	<p>Contar con servidoras y servidores públicos que provean una atención orientada al beneficio de la ciudadanía, comprendiendo sus necesidades e intereses, sin distinción alguna.</p> <p>Ampliar la cobertura y efectividad de los servicios de electrificación y alumbrado público en el ámbito urbano y rural con énfasis en las energías limpias y no contaminantes</p> <p>Ampliar la cobertura y mantenimiento a la infraestructura, servicios de drenaje y alcantarillado público en el ámbito urbano y rural</p> <p>Abatir el rezago habitacional y mejorar el estado de las viviendas en la entidad, brindando una especial atención a los grupos vulnerables y las regiones con mayores problemáticas en la materia</p> <p>Construir, conservar, recuperar, reconstruir, rehabilitar y ampliar la red estatal de carreteras, carreteras alimentadoras, caminos rurales, brechas y puentes, con una visión de largo plazo y austeridad responsable</p> <p>Promover la realización y actualización de los programas de desarrollo urbano y ordenamiento territorial de la entidad, regiones, zonas metropolitanas, municipios, parciales o de polígonos, que sean necesarios, así como otros instrumentos de planeación en el tema, considerando para ello los elementos de la nueva Agenda Urbana</p> <p>Mejorar la imagen del paisaje urbano, así como la limpieza del entorno público, con acciones diversas que incluyan el ordenamiento de los materiales publicitarios, así como de comunicación</p>
Alineación al PMD, Eje:	1 5	Pachuca Honesta, cercana y moderna Pachuca con infraestructura y servicios de calidad
Alineación al PMD, Objetivo Estratégico:	1.2	Mejora de la gestión pública
Alineación al PMD, Objetivo General:	1.2.D	Eficientar la administración de los recursos humanos materiales y financieros mediante el control y fortalecimiento de los procesos operativos internos en busca de disminuir considerablemente el gasto operativo
Alineación al PMD, Acción Estratégica:	1.2.D.5	Administrar los recursos humanos, materiales y financieros que permitan operar eficientemente los programas y proyectos en materia de obra pública

Datos de Identificación del Indicador

Nombre del Componente:	Eficiente Programa de Bacheo 2025		
Nombre del Indicador:	Porcentaje de cumplimiento en el mantenimiento de vialidades		
Identificación del Indicador:	SO01C9		
Definición del Indicador:	Este indicador mide el porcentaje de atención de bacheo en vialidades con respecto a lo programado en un periodo de tiempo determinado, principalmente en se aplica en avenidas que presentan daños, como oquedades o desintegración inicial		
Tipo de Indicador:	Estratégico		Gestión X
Dimensión a Medir:	Eficacia	X	Eficiencia
	Calidad		Economía
Sentido del Indicador:	Ascendente	X	Descendente
Responsable del Indicador	Dirección de Movilidad		

Criterios CREMAA



Presidencia Municipal de Pachuca de Soto

Datos de Identificación del Programa presupuestario

Secretaría o Instituto a cargo:	700	Secretaría de Obras Públicas, Desarrollo Urbano, Vivienda y Movilidad.
Unidad responsable:	760	Dirección de Movilidad
Programa:	SO01	Coordinación eficiente de la Secretaría de Obras Públicas, Desarrollo Urbano, Vivienda y Movilidad del Municipio de Pachuca de Soto.
Prioridades:	BIENESTAR	

Ficha de Indicador Componente 2025

Características	Si	Justificación
Claridad	<input checked="" type="checkbox"/>	Es claro, porque la forma como está redactado el indicador es entendible.
Relevancia	<input checked="" type="checkbox"/>	Es relevante porque lo que mide se relaciona y cumple con los objetivos del resumen narrativo.
Economía	<input checked="" type="checkbox"/>	Es económico, toda vez que para obtener la medición no se requiere un costo adicional, ya que la información para construir este indicador se encuentra en los registros administrativos de la unidad responsable.
Monitorable	<input checked="" type="checkbox"/>	Es monitoreable, porque la información para desarrollar este indicador se puede obtener de los registros administrativos de la unidad responsable.
Adecuado	<input checked="" type="checkbox"/>	Es adecuado ya que el indicador es óptimo para su nivel y está vinculado directamente al resumen narrativo.
Aportación Marginal	<input checked="" type="checkbox"/>	El indicador fue el que se identificó con mayor aportación marginal. El indicador debe proveer información adicional en comparación con los otros indicadores propuestos.

La evaluación de los criterios CREMAA se realiza por parte de la Secretaría de Planeación y Evaluación.

Datos del Indicador

Fórmula:	$PMCBRIV = (NMCBRIV / NMCBRIV) * 100$ <p>PMCBRIV=Porcentaje de metros cuadrados de bacheo realizados en la infraestructura vial NMCBRIV=Número de Metros Cuadrados de Bacheo Realizados en la Infraestructura Vial NMCBPIV=Número de Metros Cuadrados de Bacheo en la Infraestructura Vial programados.</p>				
Variables:	Variable 1	Nombre:	Número de Metros Cuadrados de Bacheo Realizados en la Infraestructura Vial	Descripción de la variable:	Esta variable ocupa el lugar de numerador en el método de cálculo. Representa la suma de Metros Cuadrados de Bacheo Realizados en la Infraestructura Vial
		Unidad de medida:	Metros cuadrados	Fuentes de Información:	Concentrado General de Bacheo 2025
		Frecuencia:	Trimestral	Desagregación geográfica:	Municipal
		Método de recopilación de datos:	Reporte en papel	Fecha de disponibilidad de la información:	Primera semana después del término del trimestre
	Variable 2	Nombre:	Número de Metros Cuadrados de Bacheo en la Infraestructura Vial programados.	Descripción de la variable:	Esta variable ocupa el lugar de denominador en el método de cálculo. Representa al total de Metros Cuadrados de Bacheo en la Infraestructura Vial programados.
		Unidad de medida:	Metros cuadrados	Fuentes de Información:	Calendarizado Programado
		Frecuencia:	Trimestral	Desagregación geográfica:	Municipal



Presidencia Municipal de Pachuca de Soto

Datos de Identificación del Programa presupuestario

Secretaría o Instituto a cargo:	700	Secretaría de Obras Públicas, Desarrollo Urbano, Vivienda y Movilidad.
Unidad responsable:	760	Dirección de Movilidad
Programa:	SO01	Coordinación eficiente de la Secretaría de Obras Públicas, Desarrollo Urbano, Vivienda y Movilidad del Municipio de Pachuca de Soto.
Prioridades:	BIENESTAR	

Ficha de Indicador Componente 2025

	Método de recopilación de datos:	Reporte en papel	Fecha de disponibilidad de la información:	Primera semana después del término del trimestre
Medios de verificación:	Expediente de Comprobación del Programa de Bacheo 2024 que contiene numeros generadores, fotografías, croquis de ubicacion, vales de suministro de materiales con el formato Concentrado PROGRAMA DE BACHEO 2024 generado por la Direccion de Movilidad de manera trimestral			
Unidad de medida del resultado:	Porcentaje			
Frecuencia de medición:	Trimestral		Período de cumplimiento:	Enero - Diciembre de 2025)
Semaforización:	Verde:	>66.66	Línea base:	Valor: 100% Metros Cuadrados de Bacheo Año:2024
	Amarillo:	<66.66		Periodo: Enero - diciembre de 2024
				Valor Relativo
	Rojo:	<33.33	Meta 2025:	Valor Absoluto
			Factibilidad	"La meta es factible pero al mismo tiempo es retardora ya que se puede alcanzar la meta, teniendo como antecedente el año anterior"

Elaboró

Arq. Alberto Ruiz Ramirez
Director de Movilidad

Revisó

M.A.C. Prisciliano Carlos Salinas
Hernandez
Enlace PBR

Autorizo

Arq. Alba María Elsa Castillo Perea
Secretaria de Obras Públicas,
Desarrollo Urbano, Vivienda y
Movilidad



Presidencia Municipal de Pachuca de Soto

Datos de Identificación del Programa presupuestario

Secretaría o Instituto a cargo:	700	Secretaría de Obras Públicas, Desarrollo Urbano, Vivienda y Movilidad.
Unidad responsable:	760	Dirección de Movilidad
Programa:	SO01	Coordinación eficiente de la Secretaría de Obras Públicas, Desarrollo Urbano, Vivienda y Movilidad del Municipio de Pachuca de Soto.
Prioridades:	BIENESTAR	

Ficha de Indicador Actividad 2025

Definición del Programa:	Dar cumplimiento a las atribuciones y funciones contenidas en el reglamento interior de la Administración Pública Municipal de Pachuca de Soto, en estricto apego al Plan Municipal de Desarrollo, mediante una correcta administración y ejecución de obras, acciones y actividades.	
Objetivo del Programa:	Apoyo eficientemente a la o el Presidente Municipal en la conducción de la política enfocada al diseño, proyección, construcción, conservación y mantenimiento de la infraestructura y patrimonio inmobiliario del Municipio de Pachuca de Soto, a través de una vocación de gestión pública municipal comprometida con una administración eficaz y eficiente en el manejo de los recursos asignados.	
¿Este programa cuenta con similitud o se complementa con algún otro u otros programas presupuestarios de la Administración Pública Municipal?	<input type="checkbox"/>	N/A
Beneficiarios del Programa:	314331	Población total del Municipio
Medios de verificación del padrón de beneficiarios:	<input checked="" type="checkbox"/>	Reporte de Bacheo y fotográficos de acuerdo al formato Medios de Verificación cuyo contenido es reporte fotografico de las acciones de bacheo realizado por la Direccion de Movilidad de manera Mensual
Alineación al PND, Eje:	1 2	Política Y Gobierno Política Social
Alineación al PND, Objetivo:	1 8	Erradicar la corrupción y reactivar la procuración de justicia Desarrollo Urbano y Vivienda
Alineación al PED, Acuerdo:	1 4	Acuerdo para un Gobierno Cercano, Justo y Honesto Acuerdo para el Desarrollo Sostenible e Infraestructura transformadora
Alineación al PED, Objetivo:	1.9 4.1 4.2	Fortalecimiento de la Procuración de Justicia Infraestructura para el desarrollo social y sostenible Planeación territorial y urbana
Alineación al PED, Estrategia:	1.1.1 4.1.3 4.2.1	Ofrecer un servicio público responsable y empático Promover el desarrollo de los servicios de infraestructura Transformar la planeación y gestión ecológica, territorial y urbana de Hidalgo



Presidencia Municipal de Pachuca de Soto

Datos de Identificación del Programa presupuestario

Secretaría o Instituto a cargo:	700	Secretaría de Obras Públicas, Desarrollo Urbano, Vivienda y Movilidad.
Unidad responsable:	760	Dirección de Movilidad
Programa:	SO01	Coordinación eficiente de la Secretaría de Obras Públicas, Desarrollo Urbano, Vivienda y Movilidad del Municipio de Pachuca de Soto.
Prioridades:	BIENESTAR	

Ficha de Indicador Actividad 2025

Alineación al PED, Línea de acción:		<p>Contar con servidoras y servidores públicos que provean una atención orientada al beneficio de la ciudadanía, comprendiendo sus necesidades e intereses, sin distinción alguna.</p> <p>Ampliar la cobertura y efectividad de los servicios de electrificación y alumbrado público en el ámbito urbano y rural con énfasis en las energías limpias y no contaminantes</p> <p>Ampliar la cobertura y mantenimiento a la infraestructura, servicios de drenaje y alcantarillado público en el ámbito urbano y rural</p> <p>1.1.1.1</p> <p>4.1.3.1</p> <p>4.1.3.3</p> <p>4.1.3.5</p> <p>4.1.4.1</p> <p>4.2.1.1</p> <p>4.2.1.5</p> <p>Abatir el rezago habitacional y mejorar el estado de las viviendas en la entidad, brindando una especial atención a los grupos vulnerables y las regiones con mayores problemáticas en la materia</p> <p>Construir, conservar, recuperar, reconstruir, rehabilitar y ampliar la red estatal de carreteras, carreteras alimentadoras, caminos rurales, brechas y puentes, con una visión de largo plazo y austeridad responsable</p> <p>Promover la realización y actualización de los programas de desarrollo urbano y ordenamiento territorial de la entidad, regiones, zonas metropolitanas, municipios, parciales o de polígonos, que sean necesarios, así como otros instrumentos de planeación en el tema, considerando para ello los elementos de la nueva Agenda Urbana</p> <p>Mejorar la imagen del paisaje urbano, así como la limpieza del entorno público, con acciones diversas que incluyan el ordenamiento de los materiales publicitarios, así como de comunicación</p>
	Alineación al PMD, Eje:	<p>1</p> <p>5</p> <p>Pachuca Honesta, cercana y moderna</p> <p>Pachuca con infraestructura y servicios de calidad</p>
	Alineación al PMD, Objetivo	1.2 Mejora de la gestión pública
	Alineación al PMD, Objetivo General:	1.2.D Eficientar la administración de los recursos humanos materiales y financieros mediante el control y fortalecimiento de los procesos operativos internos en busca de disminuir considerablemente el gasto operativo
	Alineación al PMD, Acción Estratégica:	1.2.D.5 Administrar los recursos humanos, materiales y financieros que permitan operar eficientemente los programas y proyectos en materia de obra pública

Datos de Identificación del Indicador

Nombre de la Actividad:	Eficiente mantenimiento en vialidades		
Nombre del Indicador:	Número de metros cuadrados de bacheo realizados en avenidas y calles		
Identificación del Indicador:	SO01A91		
Definición del Indicador:	Este indicador los metros cuadrados de bacheo realizados en avenidas y/o calles que presentan daños para la ciudad		
Tipo de Indicador:	Estratégico		Gestión X
Dimensión a Medir:	Eficacia	X	Eficiencia
	Calidad		Economía
Sentido del Indicador:	Ascendente	X	Descendente
Responsable del Indicador	Dirección de Movilidad		

Criterios CREMAA



Presidencia Municipal de Pachuca de Soto

Datos de Identificación del Programa presupuestario

Secretaría o Instituto a cargo:	700	Secretaría de Obras Públicas, Desarrollo Urbano, Vivienda y Movilidad.
Unidad responsable:	760	Dirección de Movilidad
Programa:	SO01	Coordinación eficiente de la Secretaría de Obras Públicas, Desarrollo Urbano, Vivienda y Movilidad del Municipio de Pachuca de Soto.
Prioridades:	BIENESTAR	

Ficha de Indicador Actividad 2025

Características	Si	Justificación
Claridad	<input checked="" type="checkbox"/>	Es claro, porque la forma como está redactado el indicador es entendible.
Relevancia	<input checked="" type="checkbox"/>	Es relevante porque lo que mide se relaciona y cumple con los objetivos del resumen narrativo.
Economía	<input checked="" type="checkbox"/>	Es económico, toda vez que para obtener la medición no se requiere un costo adicional, ya que la información para construir este indicador se encuentra en los registros administrativos de la unidad responsable.
Monitorable	<input checked="" type="checkbox"/>	Es monitoreable, porque la información para desarrollar este indicador se puede obtener de los registros administrativos de la unidad responsable.
Adecuado	<input checked="" type="checkbox"/>	Es adecuado ya que el indicador es óptimo para su nivel y está vinculado directamente al resumen narrativo.
Aportación Marginal	<input checked="" type="checkbox"/>	El indicador fue el que se identificó con mayor aportación marginal. El indicador debe proveer información adicional en comparación con los otros indicadores propuestos.

La evaluación de los criterios CREMAA se realiza por parte de la Secretaría de Planeación y Evaluación.

Datos del Indicador

Fórmula:	$NBRAC = BRAC1 + BRAC2 + \dots + BRACn$ <p>NBRAC=Suma de los bacheos realizados en avenidas y calles en el periodo que se presenta BRAC1=Bacheos realizados en avenidas y calles 1 en el periodo que se presenta BRAC2=Bacheos realizados en avenidas y calles 2 en el periodo que se presenta BRACn=Bacheos realizados en avenidas y calles "n" en el periodo que se presenta</p>				
Variables:	Variable 1	Nombre:	Bacheos realizados en avenidas y calles 1 en el periodo que se presenta	Descripción de la variable:	Esta variable ocupa el lugar de sumando en el método de cálculo. Representa el valor de los metros cuadrados de Bacheo en avenidas y calles
		Unidad de medida:	Metros Cuadrados	Fuentes de Información:	Memoria Fotografica
		Frecuencia:	Mensual	Desagregación geográfica:	Municipal
		Método de recopilación de datos:	Reporte en papel	Fecha de disponibilidad de la información:	Segunda semana después de la conclusión del mes anterior
	Variable 2	Nombre:	Bacheos realizados en avenidas y calles 2 en el periodo que se presenta	Descripción de la variable:	Esta variable ocupa el lugar de sumando en el método de cálculo. Representa el valor de los metros cuadrados de Bacheo en avenidas y calles
		Unidad de medida:	Metros Cuadrados	Fuentes de Información:	Memoria Fotografica
		Frecuencia:	Mensual	Desagregación geográfica:	Municipal
		Método de recopilación de datos:	Reporte en papel	Fecha de disponibilidad de la información:	Segunda semana después de la conclusión del mes anterior



Presidencia Municipal de Pachuca de Soto

Datos de Identificación del Programa presupuestario

Secretaría o Instituto a cargo:	700	Secretaría de Obras Públicas, Desarrollo Urbano, Vivienda y Movilidad.
Unidad responsable:	760	Dirección de Movilidad
Programa:	SO01	Coordinación eficiente de la Secretaría de Obras Públicas, Desarrollo Urbano, Vivienda y Movilidad del Municipio de Pachuca de Soto.
Prioridades:	BIENESTAR	

Ficha de Indicador Actividad 2025

Variable 3	Nombre:	Bacheos realizados en avenidas y calles "n" en el periodo que se presenta	Descripción de la variable:	Esta variable ocupa el lugar de sumando en el método de cálculo. Representa el valor de los metros cuadrados de Bacheo en avenidas y calles	
	Unidad de medida:	Metros Cuadrados	Fuentes de Información:	Memoria Fotografica	
	Frecuencia:	Mensual	Desagregación geográfica:	Municipal	
	Método de recopilación de datos:	Reporte en papel	Fecha de disponibilidad de la información:	Segunda semana después de la conclusión del mes anterior	
Medios de verificación:	Reporte de Bacheo y fotográficos de acuerdo al formato Medios de Verificación cuyo contenido es reporte fotografico de las acciones de bacheo realizado por la Direccion de Movilidad de manera Mensual				
Unidad de medida del resultado:	Número				
Frecuencia de medición:	Mensual	Período de cumplimiento:			Enero - Diciembre de 2025)
SemafORIZACIÓN:	Verde:	>66.66	Línea base:		Valor: 44700 metros cuadrados de Bacheo
	Amarillo:	<66.66			Año: 2024
	Rojo:	<33.33	Meta 2025:	Valor Relativo	58,110.00
				Valor Absoluto	100.00%
			Factibilidad	"La meta es factible pero al mismo tiempo es retardora ya que se puede alcanzar la meta, teniendo como antecedente el año anterior"	

Elaboró

Arq. Alberto Ruiz Ramirez
Director de Movilidad

Revisó

M.A.C. Prisciliano Carlos Salinas
Hernandez
Enlace PBR

Autorizó

Arq. Alba María Elsa Castillo Perea
Secretaria de Obras Públicas,
Desarrollo Urbano, Vivienda y
Movilidad



Presidencia Municipal de Pachuca de Soto

Datos de Identificación del Programa presupuestario

Secretaría o Instituto a cargo:	700	Secretaría de Obras Públicas, Desarrollo Urbano, Vivienda y Movilidad.
Unidad responsable:	700	Secretaría de Obras Públicas, Desarrollo Urbano, Vivienda y Movilidad.
Programa:	SO01	Coordinación eficiente de la Secretaría de Obras Públicas, Desarrollo Urbano, Vivienda y Movilidad del Municipio de Pachuca de Soto.
Prioridades:	BIENESTAR	
Definición del Programa:	Dar cumplimiento a las atribuciones y funciones contenidas en el reglamento interior de la Administración Pública Municipal de Pachuca de Soto, en estricto apego al Plan Municipal de Desarrollo, mediante una correcta administración y ejecución de obras, acciones y actividades.	
Objetivo del Programa:	Apoyo eficientemente a la o el Presidente Municipal en la conducción de la política enfocada al diseño, proyección, construcción, conservación y mantenimiento de la infraestructura y patrimonio inmobiliario del Municipio de Pachuca de Soto, a través de una vocación de gestión pública municipal comprometida con una administración eficaz y eficiente en el manejo de los recursos asignados.	
Beneficiarios del Programa:	La población y el área de enfoque de nuestro objetivo incluyen a los 314,331 habitantes de Pachuca de Soto, Hidalgo	

Formato de Calendarización por Programa 2025

Presupuesto asignado al programa:

Calendarización de las Metas Anuales, Avance Programado

Nivel	Objetivos	Nombre del indicador	Unidad de medida	Enero	Febrero	Marzo	Abril	Mayo	Junio	Julio	Agosto	Septiembre	Octubre	Noviembre	Diciembre	Acumulado	Meta	
																	Valor Relativo	Valor Absoluto
Fin	Contribuir a la mejora de la administración pública municipal, consolidación de una eficiente Política Pública, una ciudad con asentamientos humanos adecuados, servicios básicos y patrimonio histórico, inclusivo, seguro, resiliente y sostenibles, para un municipio ordenado, con visión metropolitana y de futuro, y en consecuencia, favorecer a la mejora en la calidad de vida de los habitantes de la Ciudad de Pachuca.	Porcentaje de acciones instrumentadas y cumplidas en la Secretaría de Obras Públicas, Desarrollo Urbano, Vivienda y Movilidad	Acciones Instrumentadas y Cumplidas	0%	0%	0%	0%	0%	0%	0%	0%	0%	0%	0%	100%	100.0%	100.00%	9
Propósito	Eficiente apoyo a la o el Presidente Municipal en la conducción de la política enfocada al diseño, proyección, construcción, conservación y mantenimiento de la infraestructura y patrimonio inmobiliario del Municipio de Pachuca de Soto, a través de vocación en la gestión pública municipal así como el compromiso con una administración eficaz y eficiente en el manejo de los recursos asignados.	Porcentaje de actividades implementadas y completadas en Secretaría de Obras Públicas, Desarrollo Urbano, Vivienda y Movilidad	Actividades Implementadas y Completadas	0%	0%	0%	0%	0%	0%	0%	0%	0%	0%	0%	100%	100%	100.00%	30
C.1.	Eficiente coordinación de la Secretaría de Obras Públicas, Desarrollo Urbano, Vivienda y Movilidad	Porcentaje de coordinación efectiva de la Secretaría de Obras Públicas, Desarrollo Urbano, Vivienda y Movilidad	Cumplimiento de reuniones	7.70%	7.70%	9.60%	7.70%	7.70%	9.60%	7.70%	7.70%	9.60%	7.70%	7.70%	9.60%	100%	100.00%	52.00
A.1.1.	Coordinación Eficiente de los procesos, estrategias, lineamientos y acciones para la elaboración e integración de programas, proyectos y acciones que desarrolla cada Unidad Administrativa para el cumplimiento del Plan Municipal de Desarrollo 2024-2028.	Número de reuniones Internas y externas realizadas.	Reuniones realizadas	4	4	4	4	4	4	4	4	4	4	4	4	48	48	92.31%
A.1.2.	Formular e instrumentar de manera adecuada las políticas indicadas en el Plan Municipal de Desarrollo 2024-2028 para atender los planteamientos de todos los sectores de la sociedad e impulsar el desarrollo integral de Pachuca.	Número de reuniones del Comité de Planeación para el Desarrollo Municipal (COPLADEM).	Reuniones asistidas	0	0	1	0	0	1	0	0	1	0	0	1	4	4	7.69%
C.2.	Supervisión, Vigilancia, Ejecución y Entrega de Obra Pública e Infraestructura	Porcentaje de obras entregadas	Obras entregadas	21.24%	21.24%	21.24%	0.00%	0.00%	0.00%	0.00%	0.00%	0.00%	7.96%	7.96%	20.35%	100%	100.00%	113.00
A.2.1.	Eficiente seguimiento y control administrativo	Número de avances administrativos de los recursos asignados para la ejecución de Obra Pública	Avances administrativos	24	24	24	0	0	0	0	0	0	9	9	23	113	113	100.00%
C.3.	Aplicación de mejoras regulatorias para vigilar los asentamientos humanos y el desarrollo urbano del municipio	Porcentaje de regulación y conservación de los asentamientos humanos	Tramites realizados	8.25%	8.33%	8.33%	8.33%	8.33%	8.41%	8.27%	8.33%	8.41%	8.33%	8.33%	8.41%	100%	100.00%	1,273.00
A.3.1.	Eficiente aplicación del Reglamento de Construcción en el Municipio	Número de licencias de uso de suelo emitidas	Licencias de uso de suelo entregadas	50	50	50	50	50	50	50	50	50	50	50	50	600	600	47.13%
A.3.2.	Eficiente aplicación de la normatividad para un ordenamiento territorial y asentamientos humanos en el municipio reglamentados	Número de licencias de construcción emitidas	Licencia de construcción entregadas	35	35	35	35	35	35	35	35	35	35	35	35	420	420	32.99%



Presidencia Municipal de Pachuca de Soto

Datos de Identificación del Programa presupuestario

Secretaría o Instituto a cargo:	700	Secretaría de Obras Públicas, Desarrollo Urbano, Vivienda y Movilidad.
Unidad responsable:	700	Secretaría de Obras Públicas, Desarrollo Urbano, Vivienda y Movilidad.
Programa:	SO01	Coordinación eficiente de la Secretaría de Obras Públicas, Desarrollo Urbano, Vivienda y Movilidad del Municipio de Pachuca de Soto.
Prioridades:	BIENESTAR	
Definición del Programa:	Dar cumplimiento a las atribuciones y funciones contenidas en el reglamento interior de la Administración Pública Municipal de Pachuca de Soto, en estricto apego al Plan Municipal de Desarrollo, mediante una correcta administración y ejecución de obras, acciones y actividades.	
Objetivo del Programa:	Apoyo eficientemente a la o el Presidente Municipal en la conducción de la política enfocada al diseño, proyección, construcción, conservación y mantenimiento de la infraestructura y patrimonio inmobiliario del Municipio de Pachuca de Soto, a través de una vocación de gestión pública municipal comprometida con una administración eficaz y eficiente en el manejo de los recursos asignados.	
Beneficiarios del Programa:	La población y el área de enfoque de nuestro objetivo incluyen a los 314,331 habitantes de Pachuca de Soto, Hidalgo	

Formato de Calendarización por Programa 2025

A.3.3.	Eficente aplicación de la normatividad para el crecimiento del desarrollo urbano del municipio	Número de licencia de urbanización emitidas	Licencia de urbanización entregadas	0	0	0	0	0	1	0	0	1	0	0	1	3	3	0.24%
A.3.4.	Eficente aplicación de la normatividad para el control del contenido visual para salvaguardar la imagen y estética urbana del municipio	Número de licencias de anuncios publicitarios emitidas	Licencias de anuncios publicitarios entregadas	20	21	21	21	21	21	20	21	21	21	21	21	250	250	19.64%
C.4.	Elaboración Eficiente de Expedientes Técnicos y Proyectos	Porcentaje de Expedientes Técnicos terminados	Expedientes Técnicos terminados	3.30%	5.49%	14.29%	5.49%	5.49%	14.29%	5.49%	6.59%	15.38%	5.49%	6.59%	12.09%	100%	100.00%	91.00
A.4.1.	Validación de Expedientes Tecnicos de Proyectos de Infraestructura	Número de Expedientes Tecnicos Validados	Expedientes técnicos validados	0	0	8	0	0	8	0	0	9	0	0	8	33	33	36.26%
A.4.2.	Atención a peticiones ciudadanas de infraestructura básica ingresadas por escrito	Número de visitas de inspección de peticiones ciudadanas realizadas	Visitas de inspección realizadas	3	5	5	5	5	5	5	6	5	5	6	3	58	58	63.74%
C.5.	Vivienda digna para la población en situación de vulnerabilidad dentro del municipio	Porcentaje de mejoramiento de vivienda e infraestructura urbana	Mejoramiento de vivienda e infraestructura urbana	0.00%	0.00%	2.56%	0.00%	2.56%	2.56%	0.00%	2.56%	35.90%	30.77%	10.26%	12.82%	100%	100.00%	39.00
A.5.1.	Transparencia en recursos y materiales en obra pública	Número de comités conformados con participaciones ciudadanas	Comités conformados	0	0	0	0	0	0	0	0	13	12	4	4	33	33	84.62%
A.5.2.	Colaboración con instituciones en materia de vivienda	Número de diagnósticos realizados para el apoyo a la vivienda.	Diagnósticos para el Apoyo en el Mejoramiento de Vivienda realizados	0	0	1	0	1	1	0	1	1	0	0	1	6	6	15.38%
C.6.	Conservación y ordenamiento del patrimonio arquitectónico, monumental y artístico del centro histórico	Porcentaje de conservación al Patrimonio Arquitectónico, Histórico, Artístico e Industrial del Centro Histórico	Cumplimiento de actividades	7.69%	7.69%	9.62%	7.69%	7.69%	9.62%	7.69%	7.69%	9.62%	7.69%	7.69%	9.62%	100%	100.00%	52.00
A.6.1.	Adecuada integración de proyectos de impacto en el Patrimonio Arquitectónico Monumental y Artístico del Centro Histórico	Número de proyectos integrados para la conservación y preservación del Centro Histórico	Proyectos integrados	0	0	1	0	0	1	0	0	1	0	0	1	4	4	7.69%
A.6.2.	Eficiente gestión administrativa para la Conservación y Ordenamiento del Patrimonio Arquitectónico Monumental y Artístico del Centro Histórico	Número de acciones realizadas	Acciones realizadas	4	4	4	4	4	4	4	4	4	4	4	4	48	48	92.31%
C.7.	Eficiente mantenimiento y preservación de la imagen e infraestructura Urbana	Porcentaje de avance de mantenimiento realizado	Cumplimiento de actividades	1.78%	2.26%	2.31%	6.31%	9.01%	8.06%	10.61%	13.45%	12.20%	13.13%	13.14%	7.73%	100%	100.00%	31,966.00
A.7.1.	Construcción de banquetas	Número de banquetas construidas y/o rehabilitadas	Metros cuadrados atendidos	10	30	20	20	30	30	30	30	30	30	30	30	320	320	1.00%
A.7.2.	Construcción de andadores	Número de andadores construidos y/o rehabilitados	Metros cuadrados atendidos	5	10	10	10	10	10	10	10	10	10	10	5	110	110	0.34%
A.7.3.	Aplicación de pintura en guarniciones	Número de aplicaciones de pintura en guarniciones	Metro lineal	100	200	200	300	300	300	500	500	500	500	500	500	4400	4,400	13.76%
A.7.4.	Aplicación de pintura en balizamiento	Número de aplicaciones de pintura en balizamiento.	Metros cuadrados atendidos	300	300	300	700	700	700	700	700	700	700	700	500	7000	7,000	21.90%
A.7.5.	Aplicación de pintura en espacios públicos	Número aplicaciones de pintura en espacios públicos.	Metros cuadrados atendidos	0	0	0	500	500	500	700	1100	1100	1100	1100	1000	7600	7,600	23.78%
A.7.6.	Reparación de rejillas pluviales	Número de piezas rehabilitadas de rejillas	Piezas	0	5	10	10	10	10	10	10	10	10	10	5	100	100	0.31%
A.7.7.	Reparación de tapas de registro	Número de piezas rehabilitadas de tapas de registro	Piezas	0	4	4	4	4	3	5	3	3	3	3	3	39	39	0.12%
A.7.8.	Limpieza, desazolve y sondeo de rejillas pluviales	Número de limpiezas, desazolves y sondeos realizados en rejillas pluviales.	Piezas	0	6	11	11	11	11	11	11	11	11	11	5	110	110	0.34%



Presidencia Municipal de Pachuca de Soto

Datos de Identificación del Programa presupuestario

Secretaría o Instituto a cargo:	700	Secretaría de Obras Públicas, Desarrollo Urbano, Vivienda y Movilidad.
Unidad responsable:	700	Secretaría de Obras Públicas, Desarrollo Urbano, Vivienda y Movilidad.
Programa:	S.O01	Coordinación eficiente de la Secretaría de Obras Públicas, Desarrollo Urbano, Vivienda y Movilidad del Municipio de Pachuca de Soto.
Prioridades:	BIENESTAR	
Definición del Programa:	Dar cumplimiento a las atribuciones y funciones contenidas en el reglamento interior de la Administración Pública Municipal de Pachuca de Soto, en estricto apego al Plan Municipal de Desarrollo, mediante una correcta administración y ejecución de obras, acciones y actividades.	
Objetivo del Programa:	Apoyo eficientemente a la o el Presidente Municipal en la conducción de la política enfocada al diseño, proyección, construcción, conservación y mantenimiento de la infraestructura y patrimonio inmobiliario del Municipio de Pachuca de Soto, a través de una vocación de gestión pública municipal comprometida con una administración eficaz y eficiente en el manejo de los recursos asignados.	
Beneficiarios del Programa:	La población y el área de enfoque de nuestro objetivo incluyen a los 314,331 habitantes de Pachuca de Soto, Hidalgo	

Formato de Calendarización por Programa 2025

				0	3	5	7	10	10	7	7	10	7	9	5	80	80	0.25%	
A.7.9	Limpieza, desazolve y sondeo de bocas de tormenta	Número de piezas de limpiezas, desazolves y sondeos realizados en bocas de tormenta	Piezas	0	3	5	7	10	10	7	7	10	7	9	5	80	80	0.25%	
A.7.10	Limpiezas y deshierbes en drenes pluviales	Número de limpiezas y deshierbes en drenes pluviales y cunetas pluviales	Metro lineal	150	150	150	150	1000	1000	1000	1500	1500	1500	1500	400	10000	10,000	31.28%	
A.7.11	Limpiezas y deshierbes en cunetas pluviales	Número de limpiezas y deshierbes en cunetas pluviales	Metro lineal	0	0	0	300	300	0	400	400	0	300	300	0	2000	2,000	6.26%	
A.7.12	Reparación de pozos de visita	Número de piezas rehabilitadas de pozos de visita.	Piezas rehabilitadas	0	8	15	0	0	0	6	3	3	3	3	3	44	44	0.14%	
A.7.13	Adecuada limpieza, desazolve y sondeos realizados en pozos de visita.	Número de limpiezas, desazolves y sondeos realizados en pozos de visita	Piezas rehabilitadas	0	0	10	0	0	0	10	20	20	20	20	10	110	110	0.34%	
A.7.14	Elaboración de opiniones técnicas	Número de opiniones técnicas realizadas	Opiniones técnicas emitidas	5	5	5	5	5	4	4	4	4	4	4	4	53	53	0.17%	
C.8.	Eficiente Control Financiero y Administrativo de los Recursos Ejecutados por la Secretaría	Porcentaje de aplicación de los recursos financieros	Recursos financieros	7.58%	7.58%	34.85%	0.00%	0.00%	0.00%	0.00%	0.00%	15.15%	15.15%	19.70%	0.00%	100%	100.00%	66.00	
A.8.1.	Eficiente cierre financiero de las obras 2024	Número de obras 2024 con cierre financiero	Obras cerradas	5	5	23	0	0	0	0	0	0	0	0	0	33	33	50.00%	
A.8.2.	Eficiente seguimiento y control administrativo para la contratación de las obras 2025	Número de obras 2025 enviadas para contratación	Obras contratadas	0	0	0	0	0	0	0	0	10	10	13	0	33	33	50.00%	
C.9.	Eficiente Programa de Bacheo 2025	Porcentaje de cumplimiento en el mantenimiento de vialidades	Mantenimiento realizado	0.52%	5.01%	7.74%	12.91%	12.91%	12.91%	12.91%	12.91%	12.91%	12.91%	3.10%	3.10%	3.10%	100%	100.00%	58,110.00
A.9.1.	Eficiente mantenimiento en vialidades	Número de metros cuadrados de bacheo realizados en avenidas y calles	Metros cuadrados de bacheo realizado	300	2910	4500	7500	7500	7500	7500	7500	7500	7500	1800	1800	1800	58110	58,110	100.00%


Elaboró


P. Arq. José Armando Ramos Bautista
Secretario Particular

Revisó


M.A.C. Prisciliano Carlos Salinas Hernandez
Enlace PBR

Autorizó


Arq. Alba María Elsa Castillo Perea
Secretaria de Obras Públicas,
Desarrollo Urbano, Vivienda y
Movilidad