



Secretaría de Planeación y Evaluación
 Dirección de Planeación, Evaluación y Proyectos Estratégicos

Matriz de Indicadores para Resultados 2022

Diagnóstico del Problema

Datos del Proyecto		
Secretaría o Instituto a cargo:	600	Secretaría General
Unidad responsable de la elaboración:	640	Dirección de Desarrollo Político
Proyecto:	SG06	Fortalecimiento de la Gobernabilidad y el Tejido Social del Municipio

INDICADORES DE REFERENCIA
 Información extraída del archivo documental en trámite que obra en la dirección.

POBLACIÓN O ÁREA DE ENFOQUE POTENCIAL
 Población del Municipio de Pachuca de Soto. 297,848 habitantes (INEGI)

POBLACION O AREA DE ENFOQUE OBJETIVO
 Población del Municipio de Pachuca de Soto. 297,848 habitantes (INEGI)


DEFINICIÓN DEL PROBLEMA
 Poca participación de la sociedad en los conflictos que alteran la gobernabilidad del Municipio.

PROPUESTA DE INTERVENCIÓN
 Mayor acercamiento a los diversos sectores de la sociedad civil y capacitación constante a los delegados municipales, referente a sus atribuciones como órgano de promoción y gestión social de la autoridad municipal, para realizar labores de vigilancia respecto a los asuntos de orden público, para prestar servicios de interés social a los vecinos en representación de la autoridad municipal y para realizar acciones en beneficio comunitario a los habitantes de su jurisdicción.


IDENTIFICACIÓN DE RIESGOS ASOCIADOS A LA EJECUCIÓN DEL PROYECTO
 Por contingencia sanitaria impidió la interacción con delegados municipales y presidentes de consejo de colaboración.
 Falta de recursos para la ejecución de obras que demanda la ciudadanía.

*ÁREAS DE ENFOQUE: Se hace referencia a un área geográfica por no poder definir como poblaciones.


Elaboró
 Lic. Alma Esthela Tovar Pérez
 Directora de Desarrollo Político



Revisó
 Lic. Andrés Ivanhoe Monterrubio Meza
 Secretario Técnico



Autorizó
 Lic. W. Genonni Pedraza García
 Secretario General Municipal

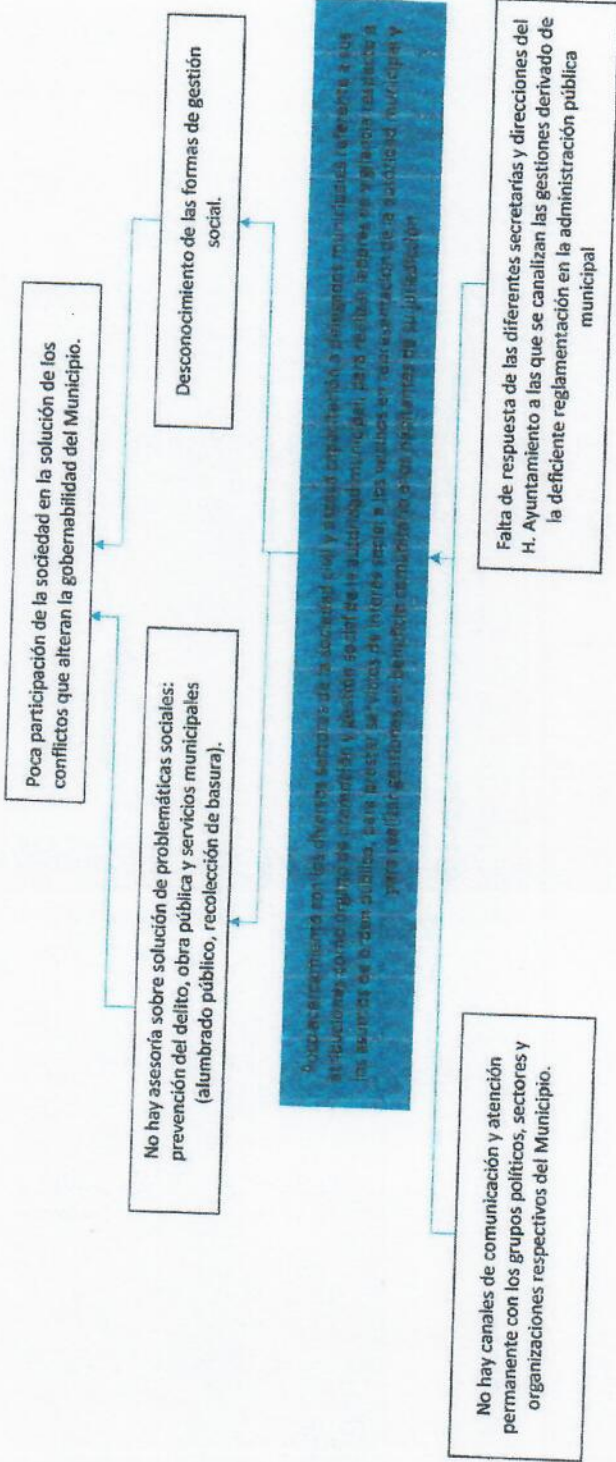




Secretaría de Planeación y Evaluación
Dirección de Planeación, Evaluación y Proyectos Estratégicos

Arbol de Problemas

Secretaría o Instituto a cargo:	600	Secretaría General
Unidad responsable de la	640	Dirección de Desarrollo Político
Proyecto:	SG06	Fortalecimiento de la Gobernabilidad y el Tejido Social del Municipio



Elaboró
Lic. Alma Esthela Tovar Pérez
Directora de Desarrollo Político

Revisó
Lic. Andrés Ivanhoe Monterrubio Meza
Secretario Técnico

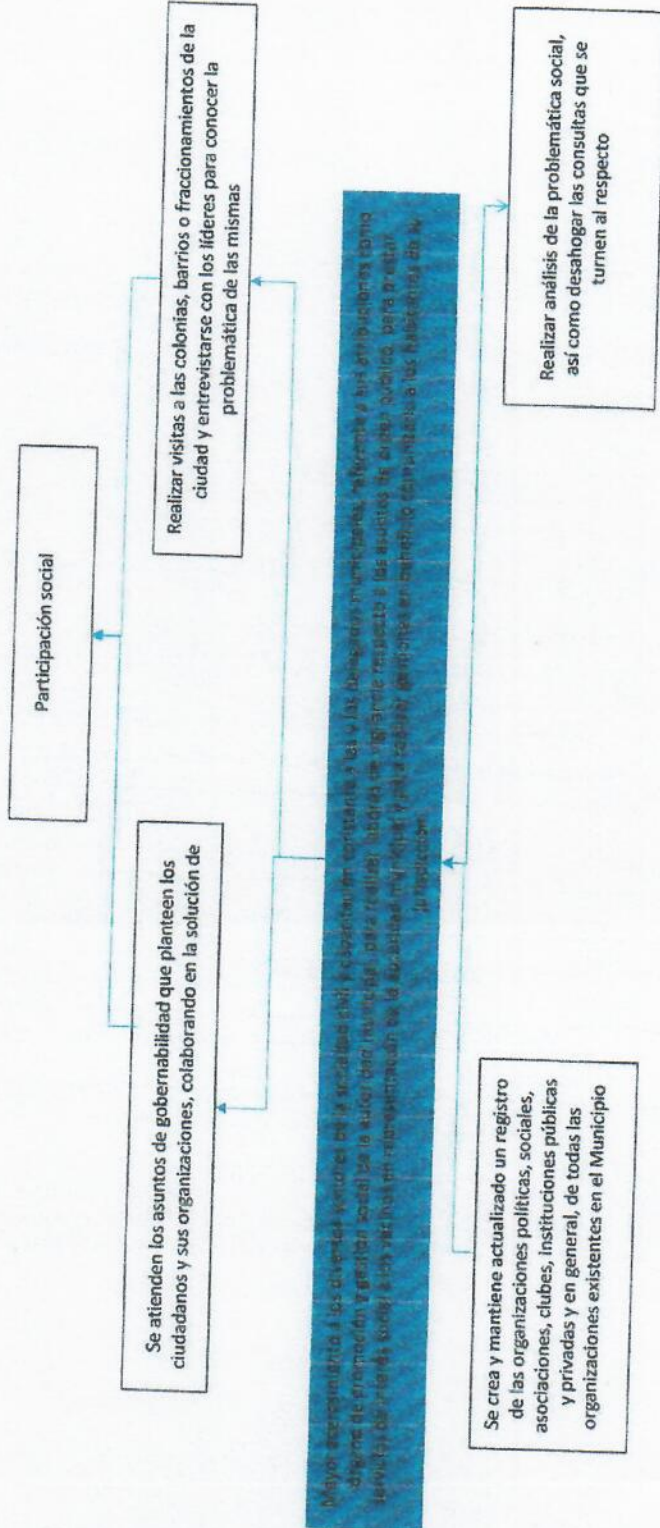
Autorizó
Lic. W. Genovni Pedraza García
Secretario de Desarrollo Municipal



Secretaría de Planeación y Evaluación
Dirección de Planeación, Evaluación y Proyectos Estratégicos

Arbol de Objetivos

Secretaría o Instituto a cargo:	600	Secretaría General
Unidad responsable de la	640	Dirección de Desarrollo Político
Proyecto:	SG06	Fortalecimiento de la Gobernabilidad y el Tejido Social del Municipio



Mayor participación y los diversos niveles de la sociedad civil, se fortalecen mediante el sistema de promoción y gestión social de la salud para mejorar la calidad de vida de los habitantes del municipio. Se realiza el diagnóstico de la situación actual y se establecen los objetivos y metas para el periodo de planeación.

Elaboró
Lic. Alma Esthela Tovar Pérez
 Directora de Desarrollo Político

Revisó
Lic. Andrés Ivanhoe Monterrubio Meza
 Secretario Técnico

Autorizó
Lic. W. Genomil Pedraza García
 Secretario General Municipal



Secretaría de Planeación y Evaluación
Dirección de Planeación, Evaluación y Proyectos Estratégicos
Matriz de Indicadores para Resultados 2022

Estructura Analítica del Programa Presupuestario

Secretaría o Instituto a cargo:	600	Secretaría General
Unidad responsable de la elaboración:	640	Dirección de Desarrollo Político
Proyecto:	SG06	Fortalecimiento de la Gobernabilidad y el Tejido Social del Municipio

Problemática (Proviene del árbol del problema)	Solución (Proviene del árbol del objetivo)
Efectos	Fines
Desconocimiento de obras y acciones Desconocimiento de las formas de gestión social	Conocimiento de las formas de gestión social. Conocimientos de obras y acciones
Problema	Objetivo
Población objetivo	Población objetivo
Población del Municipio de Pachuca de Soto. 297,848 habitantes (INEGI)	Población del Municipio de Pachuca de Soto. 297,848 habitantes (INEGI)
Descripción del problema	Descripción del resultado esperado
Poco acercamiento con los diversos sectores de la sociedad civil y escasa capacitación a delegados municipales referente a sus atribuciones como órgano de promoción y gestión social de la autoridad municipal, para realizar labores de vigilancia respecto a los asuntos de orden público, para prestar servicios de interés social a los vecinos en representación de la autoridad municipal y para realizar gestiones en beneficio comunitario a los habitantes de su jurisdicción.	Mayor acercamiento a los diversos sectores de la sociedad civil y capacitación constante a los delegados municipales, referente a sus atribuciones como órgano de promoción y gestión social de la autoridad municipal, para realizar labores de vigilancia respecto a los asuntos de orden público, para prestar servicios de interés social a los vecinos en representación de la autoridad municipal y para realizar gestiones en beneficio comunitario a los habitantes de su jurisdicción.
Magnitud (Línea base)	Magnitud (Resultado esperado)
Poca participación de la sociedad en la solución de los conflictos que alteran la gobernabilidad del municipio.	Participación social.
Causas	Medios
Falta de respuesta de las diferentes secretarías y direcciones del H. Ayuntamiento a las que se canalizan las gestiones.	C.1. Proporcionar asesoría sobre solución de problemáticas sociales para su canalización y seguimiento a las diferentes secretarías y direcciones del H. Ayuntamiento.
No se realizan visitas a las colonias, barrios o fraccionamientos de la ciudad para conocer la problemática de las mismas	C.2. Realización de recorridos para identificar problemáticas referentes a la prevención del delito, obra pública y servicios municipales (alumbrado público, recolección de basura).
No hay canales de comunicación y atención permanente con los grupos políticos, sectores y organizaciones respectivos del Municipio.	C.3. Se crea y mantiene actualizado un registro de las organizaciones políticas, sociales, asociaciones, clubes, instituciones públicas y privadas y en general, de todas las organizaciones existentes en el Municipio.
Falta de respuesta de las diferentes secretarías y direcciones del H. Ayuntamiento a las que se canalizan las gestiones derivado de la deficiente reglamentación en la administración pública municipal.	C.4. Realizar análisis de la problemática social, así como desahogar las consultas que se turnen al respecto.

Elaboró
Lic. Alma Esthela Tovar Pérez
 Directora de Desarrollo Político

Revisó
Lic. Andrés Ivanhoe Monterrubio Meza
 Secretario Técnico

Autorizó
Lic. W. Genonni Pedraza García
 Secretario General Municipal

Matriz de Indicadores para Resultados 2022

		Datos del Proyecto	
Secretaría o Instituto a cargo:	600	Secretaría General	
Unidad responsable de la elaboración:	640	Dirección de Desarrollo Político	
Nombre del Proyecto:	SG08	Secretaría General	
Definición del Proyecto:	Promover la participación ciudadana y definir acciones dirigidas a brindar atención a las peticiones y demandas que realiza la sociedad al conjunto de instancias municipales, construyendo así mayores posibilidades de desarrollo y la inclusión social de sus habitantes y garantizar gobernabilidad.		
Beneficiarios del Proyecto:	297.848	Población del Municipio de Pachuca de Soto.	
Alineación al PMD, Eje:	1	Pachuca Honesta, Cercana y Moderna	
Objetivo Estratégico:	1.2	Mejora de la gestión pública	
Objetivo General:	1.2.A	Contribuir a fortalecer los canales de comunicación entre el gobierno y la ciudadanía mediante ejercicios coordinados de participación democrática en los asuntos de interés público.	
Acción Estratégica:	1.2.A.8	Generar un canal de comunicación efectivo y asertivo del gobierno con la ciudadanía	
Objetivo de los ODS:	16	Promover sociedades pacíficas inclusivas para el desarrollo sostenible, facilitar el acceso a la justicia para todos y construir a todos los niveles instituciones eficaces e inclusivas que rindan cuentas	
Meta del Objetivo:	16.7	Garantizar la adopción en todos los niveles de decisiones inclusivas, participativas y representativas que respondan a las necesidades	
Módulo de la GDM:			
Indicador:			
Alineación transversal:	Perspectiva de Género		
		SIPPINIA:	Innovación
		Número de componentes y/o actividad	Número de componentes y/o actividad



Elaboró
Lic. Alma Esthela Tovar Pérez
Directora de Desarrollo Político

Revisó
Lic. Andrés Ivanhoe Monterrubio Meza
Secretario Técnico

Autorizó
Lic. W. Gerardo Méndez García
Secretario General Municipal

Secretaría de Planeación y Evaluación
Dirección de Planeación, Evaluación y Proyectos Estratégicos

Matriz de Indicadores para Resultados 2022

Secretaría o Instituto a cargo:		Datos del Proyecto	
Unidad responsable de la	600	Secretaría General	
Nombre del Proyecto:	640	Dirección de Desarrollo Político	
	SG06	Fortalecimiento de la Gobernabilidad y el Tejido Social del Municipio	

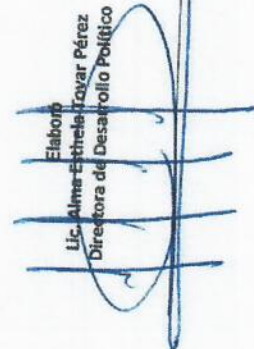
Matriz de Indicadores para Resultados					
Nivel	Objetivos	Indicadores	Fuentes de información	Medios de verificación	Supuestos
Fin	Contribuir a la participación social a través de los representantes de los diversos sectores de la sociedad civil mediante la capacitación de los Delegados Municipales; así como la autorización del uso de espacios públicos.	Porcentaje de población atendida.	Archivo de Información de la Dirección de Desarrollo Político.	Oficios de gestión, evidencia fotográfica, listas de asistencia y minutas de trabajo.	Que las y los Delegados Municipales requieran saber sobre sus funciones y de la solución de problemas con apoyo del municipio.
Propósito	Todos los sectores de la sociedad civil conocen de los mecanismos de gestión para su incorporación en los diversos programas y actividades relacionadas con los de servicios, obras y programas municipales.	Porcentaje de acciones realizadas.	Archivo de Información de la Dirección de Desarrollo Político.	Oficios de gestión, evidencia fotográfica, listas de asistencia y minutas de trabajo.	Que se difunda a la sociedad civil la información de los programas y actividades que otorga el municipio.
Componentes	C.1 Asesorías proporcionadas.	Porcentaje de asesorías proporcionadas.	Archivo de Información de la Dirección de Desarrollo Político.	Oficios de gestión, evidencia fotográfica y listas de asistencia.	Que las y los Delegados Municipales requieran apoyo del municipio para atender peticiones de la población.
Componentes	C.2 Recorridos efectuados.	Porcentaje de recorridos efectuados.	Archivo de Información de la Dirección de Desarrollo Político.	Oficios de gestión, evidencia fotográfica y listas de asistencia.	Que exista inconformidad por parte de la población por no recibir la atención del municipio.
Componentes	C.3 Registro y actualización de las organizaciones existentes en el Municipio.	Porcentaje de actualización de las organizaciones existentes en el Municipio.	Archivo de Información de la Dirección de Desarrollo Político.	Oficios de gestión y bitácora de asistencia.	Que se cumpla el intervalo de tiempo para realizarlo.
Componentes	C.4 Mesas de distensión interinstitucionales realizadas.	Porcentaje de mesas de distensión interinstitucionales realizadas.	Archivo de Información de la Dirección de Desarrollo Político.	Oficios de gestión y bitácora de asistencia.	Que haya inconformidad de la población por la falta de atención en sus demandas.
Componentes	C.5 Permisos de eventos en espacios públicos otorgados.	Porcentaje de permisos para eventos en espacios públicos otorgados.	Archivo de Información de la Dirección de Desarrollo Político.	Oficios de gestión, mapas de ubicación de los eventos y rutas de recorrido.	Que los representantes de las colonias o líderes de organizaciones lo soliciten.
Actividades	A.1.1. Atención y seguimiento a las solicitudes de gestión de la ciudadanía	Porcentaje de gestiones atendidas.	C1 Archivo de Información de la Dirección de Desarrollo Político.	Oficios de gestión, evidencia fotográfica y listas de asistencia.	Que los ciudadanos soliciten apoyos.

Secretaría de Planeación y Evaluación
Dirección de Planeación, Evaluación y Proyectos Estratégicos

Matriz de Indicadores para Resultados 2022

Actividades				
Actividades	A.2.1. Atención a las problemáticas sociales en los barrios, colonias, comunidades y fraccionamientos	Porcentaje de problemáticas atendidas.	C2	
Actividades			Archivo de Información de la Dirección de Desarrollo Político.	Oficios de gestión, evidencia fotográfica y listas de asistencia. Que existieran conflictos sociales.
Actividades	A.3.1. Registro y actualización de las organizaciones existentes en el Municipio	Porcentaje de actualización de las organizaciones existentes en el municipio.	C3	
Actividades			Archivo de Información de la Dirección de Desarrollo Político.	Oficios de gestión y bitácora de asistencia. Que se cumpla el intervalo de tiempo para realizarlo.
Actividades	A.4.1. Realización de Mesas de distensión interinstitucionales.	Porcentaje de mesas de distensión interinstitucionales realizadas.	C4	
Actividades			Archivo de Información de la Dirección de Desarrollo Político.	Oficios de gestión y bitácora de asistencia. Que haya inconformidad de la población por la falta de atención en sus demandas.
Actividades	A.5.1. Eventos públicos solicitados	Porcentaje de eventos públicos solicitados.	C5	
Actividades			Archivo de Información de la Dirección de Desarrollo Político.	Oficios de gestión, mapas de ubicación de los eventos y rutas de recorrido. Que los representantes de las colonias o líderes de organizaciones lo soliciten.

Elaboró
Lic. Alma Esthela Troyar Pérez
Directora de Desarrollo Político



Revisó
Lic. Andrés Iván Hege Monterrubio Meza
Secretario Técnico



Autorizó
Lic. W. Genonni Padraza García
Secretario Municipal



Secretaría de Planeación y Evaluación
Dirección de Planeación, Evaluación y Proyectos Estratégicos

Ficha de Indicador

Datos del Proyecto	
Secretaría o Instituto a cargo:	600 Secretaría General
Unidad responsable de la elaboración:	640 Dirección de Desarrollo Político
Proyecto:	SG06 Fortalecimiento de la Gobernabilidad y el Tejido Social del Municipio
Definición del Proyecto:	Promover la participación ciudadana y definir acciones dirigidas a brindar atención a las peticiones y demandas que realiza la sociedad al conjunto de instancias municipales, construyendo así mayores posibilidades de desarrollo y la inclusión social de sus habitantes y garantizar gobernabilidad.
Beneficiarios del Proyecto:	297848 Población del Municipio de Pachuca de Soto.
Alineación al PMD, Eje:	1 Pachuca Honesta, Cercana y Moderna
Objetivo Estratégico:	1.2 Mejora de la gestión pública
Objetivo General:	1.2.A Contribuir a fortalecer los canales de comunicación entre el gobierno y la ciudadanía mediante ejercicios coordinados de participación democrática en los asuntos de interés público.
Acción Estratégica:	1.2.A.8 Generar un canal de comunicación efectivo y asertivo del gobierno con la ciudadanía

Datos de Identificación del Indicador			
Nombre del Componente:	C.1 Asesorías proporcionadas.		
Nombre del Indicador:	Porcentaje de asesorías proporcionadas.		
Tipo de Indicador:	Estratégico		Gestión
Dimensión a Medir:	Eficacia	X	Eficiencia
	Calidad		Economía
			X

Datos del Indicador		
Fórmula:	$PAP = (NAP / NAP) * 100$	
Variables:	PAP=Porcentaje de Asesorías Proporcionadas NAP= Número de Asesorías Proporcionadas NAP= Número de Asesorías Programadas	
Unidad de medida (variables):	Asesorías proporcionadas.	
Medios de verificación:	Oficios de gestión, evidencia fotográfica y listas de asistencia.	
Unidad de medida del resultado:	Porcentaje	
Frecuencia de medición:	Trimestral	
Semafortización:	Verde: >66.66	Período de cumplimiento:
	Amarillo: <66.66	
	Rojo: <33.33	
	Línea base:	

Elaboró
 Lic. Alma Esthela Tovar Pérez
 Directora de Desarrollo Político

Revisó Lic. Andrés Ivanhoe Monterrubio Meza
 Secretario Técnico

Autorizó
 Lic. W. Genonni Redaza García
 Secretario General Municipal

Secretaría de Planeación y Evaluación
Dirección de Planeación, Evaluación y Proyectos Estratégicos

Ficha de Indicador

Datos del Proyecto		
Secretaría o Instituto a cargo:	600	Secretaría General
Unidad responsable de la elaboración:	640	Dirección de Desarrollo Político
Proyecto:	SG06	Fortalecimiento de la Gobernabilidad y el Tejido Social del Municipio
Definición del Proyecto:	Promover la participación ciudadana y definir acciones dirigidas a brindar atención a las peticiones y demandas que realiza la sociedad al conjunto de instancias municipales, construyendo así mayores posibilidades de desarrollo y la inclusión social de sus habitantes y garantizar gobernabilidad.	
Beneficiarios del Proyecto:	297848	Población del Municipio de Pachuca de Soto.
Alineación al PMD, Eje:	1	Pachuca Honesta, Cercana y Moderna
Objetivo Estratégico:	1.2	Mejora de la gestión pública
Objetivo General:	1.2.A	Contribuir a fortalecer los canales de comunicación entre el gobierno y la ciudadanía mediante ejercicios coordinados de participación democrática en los asuntos de interés público.
Acción Estratégica:	1.2.A.8	Generar un canal de comunicación efectivo y asertivo del gobierno con la ciudadanía

Datos de Identificación del Indicador			
Nombre del Componente:	C.2 Recorridos efectuados.		
Nombre del Indicador:	Porcentaje de recorridos efectuados.		
Tipo de Indicador:	Estratégico	X	Gestión
Dimensión a Medir:	Eficacia	X	Eficiencia
	Calidad		Economía

Datos del Indicador			
Fórmula:	$PRE = (NRE/NRP) * 100$		
Variables:	PRE=Porcentaje de Recorridos Efectuados NRE= Número de Recorridos Efectuados NRP= Número de Recorridos Programados		
Unidad de medida (variables):	Recorridos efectuados.		
Medios de verificación:	Oficios de gestión, evidencia fotográfica y listas de asistencia.		
Unidad de medida del resultado:	Porcentaje		
Frecuencia de medición:	Trimestral	Periodo de cumplimiento:	
Semaforización:	Verde:	>66.66	Línea base:
	Amarillo:	<66.66	
	Rojo:	<33.33	

Elaboró
Lic. Alma Esthela Toxar Pérez
Directora de Desarrollo Político

Revisó
Lic. Andrés Ivanhoe Monterrubio Meza
Secretario Técnico

Autorizó
Lic. W. Genonni Pedraza García
Secretario General Municipal



Secretaría de Planeación y Evaluación
Dirección de Planeación, Evaluación y Proyectos Estratégicos

Ficha de Indicador

Datos del Proyecto		
Secretaría o Instituto a cargo:	600	Secretaría General
Unidad responsable de la elaboración:	640	Dirección de Desarrollo Político
Proyecto:	SG06	Fortalecimiento de la Gobernabilidad y el Tejido Social del Municipio
Definición del Proyecto:	Promover la participación ciudadana y definir acciones dirigidas a brindar atención a las peticiones y demandas que realiza la sociedad al conjunto de instancias municipales, construyendo así mayores posibilidades de desarrollo y la inclusión social de sus habitantes y garantizar gobernabilidad.	
Beneficiarios del Proyecto:	297848	Población del Municipio de Pachuca de Soto.
Alineación al PMD, Eje:	1	Pachuca Honesta, Cercana y Moderna
Objetivo Estratégico:	1.2	Mejora de la gestión pública
Objetivo General:	1.2.A	Contribuir a fortalecer los canales de comunicación entre el gobierno y la ciudadanía mediante ejercicios coordinados de participación democrática en los asuntos de interés público.
Acción Estratégica:	1.2.A.8	Generar un canal de comunicación efectivo y asertivo del gobierno con la ciudadanía

Datos de Identificación del Indicador				
Nombre del Componente:	C.3 Registro y actualización de las organizaciones existentes en el Municipio.			
Nombre del Indicador:	Porcentaje de actualización de las organizaciones existentes en el Municipio.			
Tipo de Indicador:	Estratégico	X	Gestión	
Dimensión a Medir:	Eficacia	X	Eficiencia	
	Calidad		Economía	

Datos del Indicador			
Fórmula:	$PAOE = (NAOE/NAOP) * 100$		
Variables:	PAOE= Porcentaje de Actualización de las Organizaciones Existentes NAOE= Número de Actualización de las Organizaciones Existentes NAOP= Número Actualización de las Organizaciones Programadas		
Unidad de medida (variables):	Registro y actualización de las organizaciones existentes en el Municipio.		
Medios de verificación:	Oficios de gestión, evidencia fotográfica y listas de asistencia.		
Unidad de medida del resultado:	Porcentaje		
Frecuencia de medición:	Trimestral	Período de cumplimiento:	
Semafización:	Verde:	>66.66	Línea base:
	Amarillo:	<66.66	
	Rojo:	<33.33	

Elaboró
 Lic. Alma Esthela Tovar Pérez
 Directora de Desarrollo Político

Revisó
 Lic. Andrés Ivanhoe Monterrubio Meza
 Secretario Técnico

Autorizó
 Lic. W. Genonni Pedraza García
 Secretario General Municipal

Secretaría de Planeación y Evaluación
Dirección de Planeación, Evaluación y Proyectos Estratégicos

Ficha de Indicador

Datos del Proyecto		
Secretaría o Instituto a cargo:	600	Secretaría General
Unidad responsable de la elaboración:	640	Dirección de Desarrollo Político
Proyecto:	SG06	Fortalecimiento de la Gobernabilidad y el Tejido Social del Municipio
Definición del Proyecto:	Promover la participación ciudadana y definir acciones dirigidas a brindar atención a las peticiones y demandas que realiza la sociedad al conjunto de instancias municipales, construyendo así mayores posibilidades de desarrollo y la inclusión social de sus habitantes y garantizar gobernabilidad.	
Beneficiarios del Proyecto:	297848	Población del Municipio de Pachuca de Soto.
Alineación al PMD, Eje:	1	Pachuca Honesta, Cercana y Moderna
Objetivo Estratégico:	1.2	Mejora de la gestión pública
Objetivo General:	1.2.A	Contribuir a fortalecer los canales de comunicación entre el gobierno y la ciudadanía mediante ejercicios coordinados de participación democrática en los asuntos de interés público.
Acción Estratégica:	1.2.A.8	Generar un canal de comunicación efectivo y asertivo del gobierno con la ciudadanía

Datos de Identificación del Indicador			
Nombre del Componente:	C.4 Mesas de distensión interinstitucionales realizadas.		
Nombre del Indicador:	Porcentaje de mesas de distensión interinstitucionales realizadas.		
Tipo de Indicador:	Estratégico	X	Gestión
Dimensión a Medir:	Eficacia	X	Eficiencia
	Calidad		Economía

Datos del Indicador			
Fórmula:	$PMDIR = (NMDIR / NMDIP) * 100$		
Variables:	PMDIR= Porcentaje de Mesas de Distensión Interinstitucionales Realizadas. NMDIR= Número de Mesas de Distensión Interinstitucionales Realizadas. NMDIP= Número Mesas de Distensión Interinstitucionales Programadas		
Unidad de medida (variables):	Mesas de distensión interinstitucionales realizadas.		
Medios de verificación:	Oficios de gestión, evidencia fotográfica y listas de asistencia.		
Unidad de medida del resultado:	Porcentaje		
Frecuencia de medición:			
Semafización:	Verde:	>66.66	Período de cumplimiento:
	Amarillo:	<66.66	
	Rojo:	<33.33	
			Línea base:

Elaboró
Lic. Alma Esthela Tovar Pérez
Directora de Desarrollo Político

Revisó
Lic. Andrés Ivanhoe Monterrubio Meza
Secretario Técnico

Autorizó
Lic. W. Genonni Pedraza García
Secretario General Municipal



Secretaría de Planeación y Evaluación
Dirección de Planeación, Evaluación y Proyectos Estratégicos

Ficha de Indicador

Datos del Proyecto		
Secretaría o Instituto a cargo:	600	Secretaría General
Unidad responsable de la elaboración:	640	Dirección de Desarrollo Político
Proyecto:	SG06	Fortalecimiento de la Gobernabilidad y el Tejido Social del Municipio
Definición del Proyecto:	Promover la participación ciudadana y definir acciones dirigidas a brindar atención a las peticiones y demandas que realiza la sociedad al conjunto de instancias municipales, construyendo así mayores posibilidades de desarrollo y la inclusión social de sus habitantes y garantizar gobernabilidad.	
Beneficiarios del Proyecto:	297848	Población del Municipio de Pachuca de Soto.
Alineación al PMD, Eje:	1	Pachuca Honesta, Cercana y Moderna
Objetivo Estratégico:	1.2	Mejora de la gestión pública
Objetivo General:	1.2.A	Contribuir a fortalecer los canales de comunicación entre el gobierno y la ciudadanía mediante ejercicios coordinados de participación democrática en los asuntos de interés público.
Acción Estratégica:	1.2.A.8	Generar un canal de comunicación efectivo y asertivo del gobierno con la ciudadanía

Datos de Identificación del Indicador			
Nombre del Componente:	C.5 Permisos de eventos en espacios públicos otorgados.		
Nombre del Indicador:	Porcentaje de permisos para eventos en espacios públicos otorgados.		
Tipo de Indicador:	Estratégico	X	Gestión
Dimensión a Medir:	Eficacia	X	Eficiencia
	Calidad		Economía

Datos del Indicador		
Fórmula:	$PPEEPO = (NPEPO / NPEPP) * 100$	
Variables:	PPEEPO=Porcentaje de permisos para eventos en espacios públicos otorgados. NPEPO=Número de permisos para eventos en espacios públicos otorgados. NPEPP= Número de permisos para eventos en espacios públicos programados.	
Unidad de medida (variables):	Permisos de eventos en espacios públicos otorgados.	
Medios de verificación:	Oficios de gestión, evidencia fotográfica y listas de asistencia.	
Unidad de medida del resultado:	Porcentaje	
Frecuencia de medición:	Trimestral	Período de cumplimiento:
Semafización:	Verde:	>66.66
	Amarillo:	<66.66
	Rojo:	<33.33
		Línea base:

Elaboró
 Lic. Alma Esthela Tovar Pérez
 Directora de Desarrollo Político

Revisó
 Lic. Andrés Ivanhoe Monterrubio Meza
 Secretario Técnico

Autorizó
 Lic. W. Genovni Rodríguez García
 Secretario General Municipal