



Secretaría de Planeación y Evaluación
Dirección de Planeación, Evaluación y Proyectos Estratégicos

Matriz de Indicadores para Resultados 2021

Diagnóstico del Problema

Datos del Proyecto

Secretaría o Instituto a cargo:	1200	Instituto Municipal de Investigación y Planeación.
Unidad responsable de la elaboración:	1200	Instituto Municipal de Investigación y Planeación.
Proyecto:		Análisis de polígonos estratégicos para el municipio de Pachuca de Soto

INDICADORES DE REFERENCIA

Indicador elaborado a partir de metas y logros alcanzados, INEGI, CONAPO, CONEVAL y datos recabados de consultas con participación ciudadana.

POBLACION O AREA DE ENFOQUE POTENCIAL

El proyecto será en beneficio de la población total del municipio (314,331 habitantes)

POBLACION O AREA DE ENFOQUE OBJETIVO

El proyecto será en beneficio de la población total del municipio (314,331 habitantes).

DEFINICION DEL PROBLEMA

Inoperatividad de los instrumentos de Planeación y ordenamiento territorial para el desarrollo de polígonos estratégicos para los habitantes de la ciudad de Pachuca

PROPUESTA DE INTERVENCION

Se elaborará el análisis de polígonos estratégicos para el municipio de Pachuca de Soto, considerando cuestiones económicas, industriales, ambientales, sociodemográficas y de gobernanza.

IDENTIFICACION DE RIESGOS ASOCIADOS A LA EJECUCION DEL PROYECTO

La pandemia COVID-19 y las restricciones sanitarias que impongan las autoridades correspondientes.

*ÁREAS DE ENFOQUE: Se hace referencia a un área geográfica por no poder definir como poblaciones.

Elaboró

LPyDR. Daniela Michelle Gómez
Ortiz

Revisó

Ing. Daniel Arturo Silva Alvarez

Autorizó

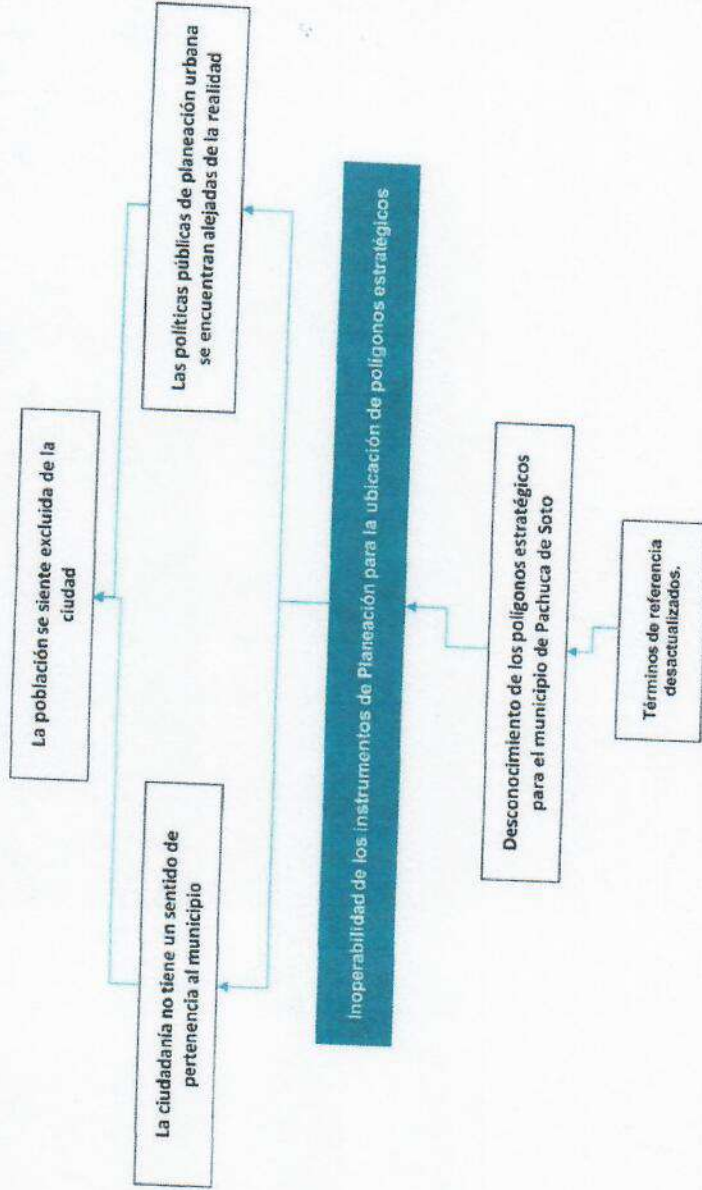
Ing. Daniel Arturo Silva Alvarez



Secretaría de Planeación y Evaluación
Dirección de Planeación, Evaluación y Proyectos Estratégicos

Arbol de Problemas

Secretaría o Instituto a cargo:	1200	Instituto Municipal de Investigación y Planeación.
Unidad responsable de la	1200	Instituto Municipal de Investigación y Planeación.
Proyecto:	0	Análisis de polígonos estratégicos para el municipio de Pachuca de Soto



Elaboró
 LPyDR. Dahiela Michelle Gómez Ortiz

Revisó
 Ing. Daniel Arturo Silva Alvarez

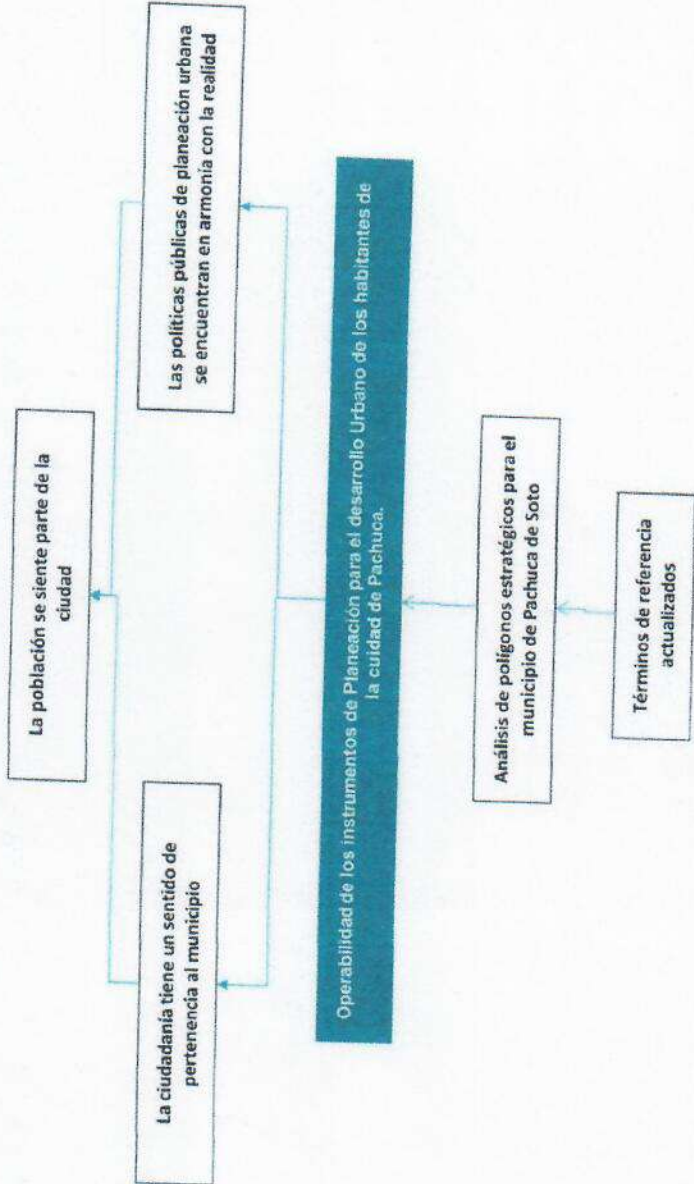
Autorizó
 Ing. Daniel Arturo Silva Alvarez



Secretaría de Planeación y Evaluación
 Dirección de Planeación, Evaluación y Proyectos Estratégicos

Árbol de Objetivos

Secretaría o Instituto a cargo:	1200	Instituto Municipal de Investigación y Planeación.
Unidad responsable de la	1200	Instituto Municipal de Investigación y Planeación.
Proyecto:	0	Análisis de polígonos estratégicos para el municipio de Pachuca de Soto



Elaboró
 LPyDR. Daniela Michelle Gómez Ortiz

Revisó
 Ing. Daniel Arturo Silva Alvarez

Autorizó
 Ing. Daniel Arturo Silva Alvarez



Secretaría de Planeación y Evaluación
 Dirección de Planeación, Evaluación y Proyectos Estratégicos
 Matriz de Indicadores para Resultados 2021

Estructura Analítica del Programa Presupuestario

Secretaría o Instituto a cargo:	1200	Instituto Municipal de Investigación y Planeación.
Unidad responsable de la elaboración:	1200	Instituto Municipal de Investigación y Planeación.
Proyecto:	0	Análisis de polígonos estratégicos para el municipio de Pachuca de Soto

Problemática (Proviene del árbol del problema)	Solución (Proviene del árbol del objetivo)
Efectos	Fines
La población se siente excluida de la ciudad	La población se siente parte de la ciudad
Problema	Objetivo
Población objetivo	Población objetivo
El proyecto será en beneficio de la población total del municipio (314,331 habitantes).	El proyecto será en beneficio de la población total del municipio (314,331 habitantes).
Descripción del problema	Descripción del resultado esperado
Inoperabilidad de los instrumentos de Planeación para el desarrollo Urbano de los habitantes de la ciudad de Pachuca.	Operabilidad de los instrumentos de Planeación para el desarrollo Urbano de los habitantes de la ciudad de Pachuca.
Magnitud (Linea base)	Magnitud (Resultado esperado)
0	1 programa
Causas	Medios
Desconocimiento de los polígonos estratégicos para el municipio de Pachuca de Soto	C.1. Análisis de polígonos estratégicos para el municipio de Pachuca de Soto
Términos de referencia desactualizados.	A.1. Términos de referencia actualizados
	A.2.
	A.3.
	C.2.
	A.1.
	A.2.
	A.3.
	C.3.

Elaboró

LPyDR. Daniela Michelle Gómez
Ortiz


Revisó

Ing. Daniel Arturo Silva Alvarez

Autorizó

Ing. Daniel Arturo Silva Alvarez

Matriz de Indicadores para Resultados 2021

		Datos del Proyecto	
Secretaría o Instituto a cargo:	1200	Instituto Municipal de Investigación y Planeación	
Unidad responsable de la elaboración:	1200	Instituto Municipal de Investigación y Planeación	
Nombre del Proyecto:	0	Programa Municipal de Desarrollo Urbano	
Definición del Proyecto:	Realizar el análisis de polígonos estratégicos para el municipio de Pachuca de Soto para brindar atención a la población en general en términos medioambientales, sociodemográficos y de gobierno		
Beneficiarios del Proyecto:	314,331	Habitantes del municipio de Pachuca de Soto	
Alineación al PMD, Eje:	5	Pachuca con Infraestructura y Servicios de Calidad	
Objetivo Estratégico:	5.3	Planeación y ordenamiento	
Objetivo General:	5.3.A	Establecer objetivos, directivos, políticos, estrategias, metas, programas, actuaciones y normas para orientar y administrar el desarrollo físico del territorio y la utilización del suelo de forma ordenada y sostenible en el tiempo.	
Acción Estratégica:	5.3.A.6	Fortalecer los instrumentos de planeación urbana que permitan el crecimiento de la ciudad de una manera ordenada.	
Objetivo de los ODS:	11	Lograr que las ciudades y los asentamientos humanos sean inclusivos, seguros, resilientes y sostenibles.	
Meta del Objetivo:	11.3	De aquí a 2030, aumentar la urbanización inclusiva y sostenible y la capacidad para la planificación y la gestión participativas, integradas y sostenibles de los asentamientos humanos en todos los países.	
Modulo de la GDM:	3	Gestión del territorio	
Indicador:	3.1.2	Plan o Programa de Desarrollo Urbano Municipal (PDU)	
Alineación transversal:	Perspectiva de Género	SIPPINNA:	Innovación
		C.1/A.1.3	C.1/A.1.2
			Número de comonente y/o actividad:

Elaboro



LPyDR: Daniela Michelle Gómez Ortiz

Revisó



Ing. Daniel Arturo Silva Alvarez

Autorizó



Ing. Daniel Arturo Silva Alvarez



Secretaría de Planeación y Evaluación
Dirección de Planeación, Evaluación y Proyectos Estratégicos
Matriz de Indicadores para Resultados 2021

Datos del Proyecto	
Secretaría o Instituto a cargo:	1200
Unidad responsable de la:	1205
Nombre del Proyecto:	0
Análisis de polígonos estratégicos para el municipio de Pachuca de Soto	

Matriz de Indicadores para Resultados					
Nivel	Objetivos	Indicadores	Fuentes de Información	Medios de Verificación	Supuestos
Fin	Contribuir en la implementación de programas para el desarrollo del municipio de Pachuca de Soto, mediante la actualización del análisis de polígonos estratégicos para el municipio de Pachuca de Soto.	Procentaje de avance en la actualización del Análisis de Polígonos Estratégicos para el municipio de Pachuca de Soto.	Acción de información en formato digital del Instituto Municipal de Investigación y Planeación.	Programa elaborado	Que se cuente con los recursos humanos, materiales y financieros.
Propósito	Los habitantes de la ciudad de Pachuca cuenten con la oportunidad de los programas de desarrollo del municipio de Pachuca de Soto.	Procentaje de avance en la actualización del Análisis de Polígonos Estratégicos para el municipio de Pachuca de Soto.	Información de elaboración propia así como fuentes oficiales, INEGI, CONEVAL, CONAPO etc.	Programa elaborado	Que se cuente con los recursos humanos, materiales y financieros.
Componentes	C.1 Análisis de polígonos estratégicos para el municipio de Pachuca de Soto	Procentaje de avance en la elaboración del análisis de polígonos estratégicos para el municipio de Pachuca de Soto	Información de elaboración propia así como fuentes oficiales, INEGI, CONEVAL, CONAPO etc.	Programa elaborado	Que se cuente con el apoyo de acciones externas para la actualización del programa.
Actividades	A.1.1. Elaboración de formatos de referencia.	Número de formatos de referencia elaborados.	C1 Información de elaboración propia así como fuentes oficiales, INEGI, CONEVAL, CONAPO etc.	Formatos de referencia actualizados	Que la metodología continúe vigente.
Actividades	A.1.2. Realización del Diagrama de grupos vinculados.	Número de diagramas de grupos vinculados realizados.	Información de elaboración propia así como fuentes oficiales, INEGI, CONEVAL, CONAPO etc.	Encuestas, actas de trabajo, reportes fotográficos, planos	
Actividades	A.1.3. Elaboración Análisis de la información	Información de elaboración propia así como fuentes oficiales, INEGI, CONEVAL, CONAPO etc.	Información de elaboración propia así como fuentes oficiales, INEGI, CONEVAL, CONAPO etc.	Programa elaborado	
Actividades	C.1.4. Integración de estrategias y Responsabilidad	Información de elaboración propia, así como fuentes oficiales, INEGI, CONEVAL, CONAPO etc.	Información de elaboración propia, así como fuentes oficiales, INEGI, CONEVAL, CONAPO etc.	Programa elaborado	

Elaboró

[Firma]
 Ing. Daniel Andrés Silva Álvarez

[Firma]
 Ing. Daniel Andrés Silva Álvarez

Elaboró
[Firma]
 Lic. Dania Michelle Gómez Ortiz



Secretaría de Planeación y Evaluación
Dirección de Planeación, Evaluación y Proyectos Estratégicos

Ficha de Indicador

Datos del Proyecto	
Secretaría o Instituto a cargo:	1200 Instituto Municipal de Investigación y Planeación.
Unidad responsable de la elaboración:	1200 Instituto Municipal de Investigación y Planeación.
Proyecto:	0 Análisis de polígonos estratégicos para el municipio de Pachuca de Soto
Definición del Proyecto:	Realizar el análisis de polígonos estratégicos para el municipio de Pachuca de Soto para brindar atención a la población en general en términos medioambientales, sociodemográficos y de gobierno
Beneficiarios del Proyecto:	314331 Habitantes del municipio de Pachuca de Soto
Alineación al PMD, Eje:	5 Pachuca con Infraestructura y Servicios de Calidad
Objetivo Estratégico:	5.3 Planeación y ordenamiento
Objetivo General:	5.3.A Establecer objetivos, directrices, políticas, estrategias, metas, programas, actuaciones y normas para orientar y administrar el desarrollo físico del territorio y la utilización del suelo de forma ordenada y sostenible en el tiempo.
Acción Estratégica:	5.3.A.6 Fortalecer los instrumentos de planeación urbana que permitan el crecimiento de la ciudad de una manera ordenada.

Datos de Identificación del Indicador			
Nombre del Componente:	C.1 Análisis de polígonos estratégicos para el municipio de Pachuca de Soto		
Nombre del Indicador:	Porcentaje de avance en la elaboración del análisis de polígonos estratégicos para el municipio de Pachuca de Soto		
Tipo de Indicador:	Estratégico		Gestión
Dimensión a Medir:	Eficacia	x	Eficiencia
	Calidad		Economía
			X

Datos del Indicador		
Fórmula:	$PAAPR = (NAAPR / NAAPP) * 100$	
Variables:	PAAPR= Porcentaje de Avance en la Actualización del Análisis de polígonos estratégicos para el municipio de Pachuca de Soto Realizado	
	NAAPR= Número de Avance en la Actualización del Análisis de polígonos estratégicos para el municipio de Pachuca de Soto Realizado	
	NAAPP= Número de Avance en la Actualización del Análisis de polígonos estratégicos para el municipio de Pachuca de Soto Programado	
Unidad de medida (variables):	Avance de actualización	
Medios de verificación:	Programa elaborado	
Unidad de medida del resultado:	Porcentaje	
Frecuencia de medición:	Trimestral	
Semafización:	Verde: >66.66	Periodo de cumplimiento: Anual
	Amarillo: <66.66	
	Rojo: <33.33	
	Línea base:	0

Elaboró

 LPyDR. Daniela Michelle

Revisó

 Ing. Daniel Arturo Silva Alvarez

Autorizó

 Ing. Daniel Arturo Silva



**Secretaría de Planeación y Evaluación
Dirección de Planeación, Evaluación y Proyectos Estratégicos**

Formato de Calendarización por Proyecto 2022

Secretaría o Instituto a cargo:	1200	Instituto Municipal de Investigación y Planeación
Unidad responsable de la elaboración:	1200	Instituto Municipal de Investigación y Planeación
Proyecto:	0	Análisis de polígonos estratégicos para el municipio de Pachuca de Soto
Definición del Proyecto:	Realizar el análisis de polígonos estratégicos para el municipio de Pachuca de Soto para brindar atención a la población en general en términos medioambientales, sociodemográficos y de gobierno	
Beneficiarios del Proyecto:	314331	Análisis de polígonos estratégicos para el municipio de Pachuca de Soto
Presupuesto asignado por proyecto:		\$

Calendarización de las Metas Anuales. Avance Programado

Componentes (Bienes / Servicios)	Nombre del indicador	Unidad de medida	Enero	Febrero	Marzo	Abril	Mayo	Junio	Julio	Agosto	Septiembre	Octubre	Noviembre	Diciembre	Acumulado
C: 1 Análisis de polígonos estratégicos para el municipio de Pachuca de Soto	Porcentaje de avance en la elaboración del análisis de polígonos estratégicos para el municipio de Pachuca de Soto	Avance de actualización	5%	5%	5%	5%	10%	10%	10%	15%	15%	10%	5%	5%	100%

Elaboró

UPDR. Daniela Michelle Suárez Ortiz

Ing. Daniel Arturo Silva Alvarez

Ing. Daniel Arturo Silva Alvarez