



Secretaría de Planeación y Evaluación
Dirección de Planeación, Evaluación y Proyectos Estratégicos

Matriz de Indicadores para Resultados 2021

Datos del Proyecto		
Secretaría o Instituto a cargo:	1200	Instituto Municipal de Investigación y Planeación.
Unidad responsable de la	1200	Instituto Municipal de Investigación y Planeación.
Nombre del Proyecto:	0	Actualización del Programa Municipal de Desarrollo Urbano

Matriz de Indicadores para Resultados					
Nivel	Objetivos	Indicadores	Fuentes de Información	Medios de verificación	Supuestos
Fin	Contribuir en la implementación de programas para orientar y administrar el desarrollo físico del territorio del municipio mediante la actualización del Programa Municipal de Desarrollo Urbano de la ciudad de Pachuca	Índice de implementación de programas para el desarrollo Urbano	Archivo de información en formato digital del Instituto Municipal de Investigación y Planeación.	Programa elaborado	Que se cuente con los recursos humanos, materiales y financieros.
Propósito	Los habitantes de la ciudad de Pachuca cuentan con la operabilidad de los instrumentos de Planeación para el desarrollo Urbano.	Porcentaje de avance en la actualización del PMDU realizado.	Información de elaboración propia, así como fuentes oficiales, INEGI, CONEVAL, CONAPO etc.	Programa elaborado	Que se cuente con los recursos humanos, materiales y financieros.
Componentes	C.1 Actualización del Programa Municipal de Desarrollo Urbano realizado.	Porcentaje de avance en la actualización del PMDU realizado.	Información de elaboración propia, así como fuentes oficiales, INEGI, CONEVAL, CONAPO etc.	Programa elaborado	Que se cuente con el apoyo de actores externos para la actualización del programa.

C1

Actividades	A.1.1. - Elaboración de términos de referencia.	Número de términos de referencia elaborados.	Información de elaboración propia, así como fuentes oficiales, INEGI, CONEVAL, CONAPO etc.	Términos de referencia actualizados	Que la metodología continúe vigente.
Actividades	A.1.2. Realización del Diagnóstico de grupos vulnerables	Número de diagnóstico de grupos vulnerables realizados.	Información de elaboración propia, así como fuentes oficiales, INEGI, CONEVAL, CONAPO etc.	Encuestas minutas de trabajo reporte fotográfico, planos	
Actividades	A.1.3. Elaboración Análisis de la información		Información de elaboración propia, así como fuentes oficiales, INEGI, CONEVAL, CONAPO etc.	Programa elaborado	
Actividades	C.1.4. Integración de estrategias y Corresponsabilidad		Información de elaboración propia, así como fuentes oficiales, INEGI, CONEVAL, CONAPO etc.	Programa elaborado	

C2

Actividades					
Actividades					
Actividades					
Actividades					

Elaboró

 LPyDR. Daniela Michelle Gómez Ortiz

Revisó

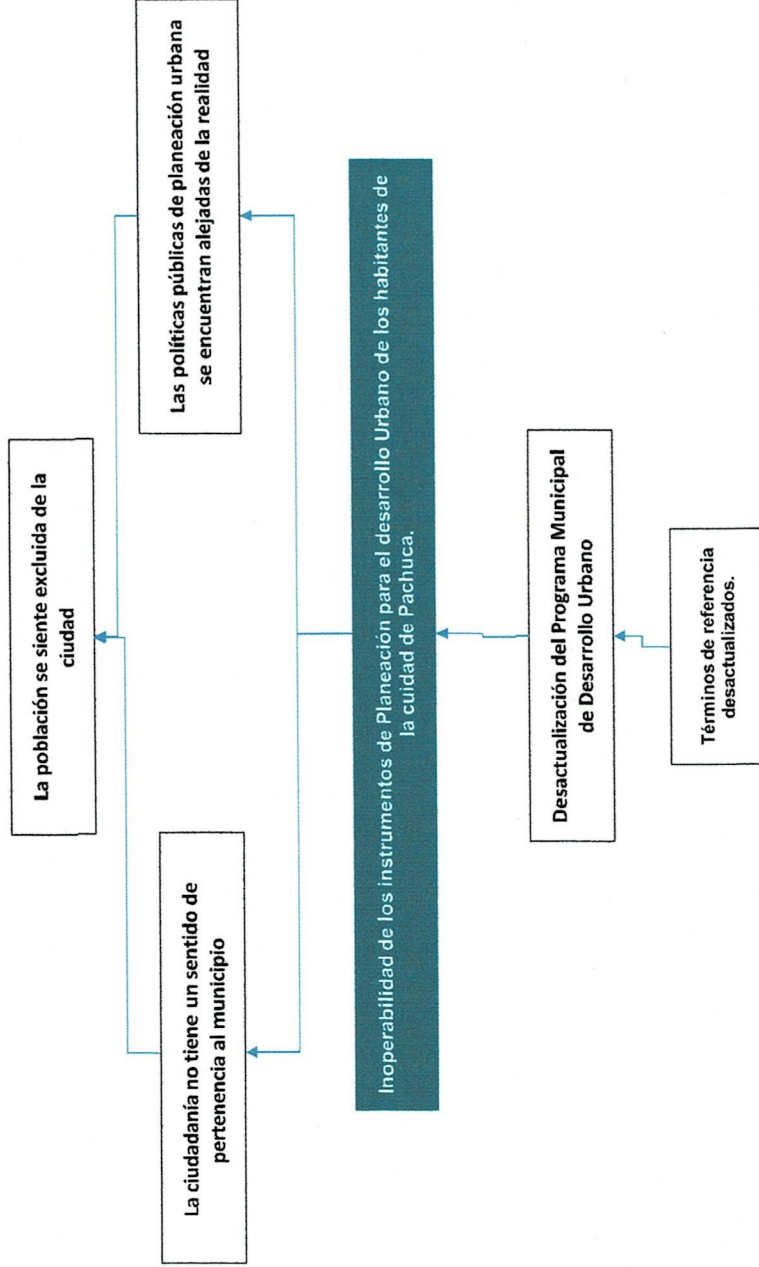
 Ing. Daniel Arturo Silva Alvarez

Aprobó

 Ing. Daniel Arturo Silva Alvarez


Árbol de Problemas


Secretaría o Instituto a cargo:	1200	Instituto Municipal de Investigación y Planeación.
Unidad responsable de la	1200	Instituto Municipal de Investigación y Planeación.
Proyecto:	0	Actualización del Programa Municipal de Desarrollo Urbano



Elaboró

 LPyDR. Daniela Michelle Gómez Ortiz

Revisó

 Ing. Daniel Arturo Silva Alvarez

Autorizó

 Ing. Daniel Arturo Silva Alvarez



Secretaría de Planeación y Evaluación
Dirección de Planeación, Evaluación y Proyectos Estratégicos

Matriz de Indicadores para Resultados 2021

Diagnóstico del Problema

Datos del Proyecto

Secretaría o Instituto a cargo:	1200	Instituto Municipal de Investigación y Planeación.
Unidad responsable de la elaboración:	1200	Instituto Municipal de Investigación y Planeación.
Proyecto:		Actualización del Programa Municipal de Desarrollo Urbano

INDICADORES DE REFERENCIA

Indicador elaborado a partir de metas y logros alcanzados, INEGI, CONAPO, CONEVAL y datos recabados de consultas con participación ciudadana.

POBLACION O AREA DE ENFOQUE POTENCIAL

El proyecto será en beneficio de la población total del municipio (314,331 habitantes).

POBLACION O AREA DE ENFOQUE OBJETIVO

El proyecto será en beneficio de la población total del municipio (314,331 habitantes).

DEFINICIÓN DEL PROBLEMA

Inopertividad de los instrumentos de Planeación para el desarrollo Urbano de los habitantes de la ciudad de Pachuca.

PROPUESTA DE INTERVENCIÓN

Se realizará la actualización del Programa Municipal de Desarrollo Urbano (PMDU), el cual considere cuestiones ambientales, sociodemográficas y de gobernabilidad.

IDENTIFICACIÓN DE RIESGOS ASOCIADOS A LA EJECUCIÓN DEL PROYECTO

La pandemia COVID-19 y las restricciones sanitarias que impongan las autoridades correspondientes.

*ÁREAS DE ENFOQUE: Se hace referencia a un área geográfica por no poder definir como poblaciones.

Elaboró

LPyDR. Daniela Michelle Gómez
Ortiz

Revisó

Ing. Daniel Arturo Silva Alvarez

Autorizó

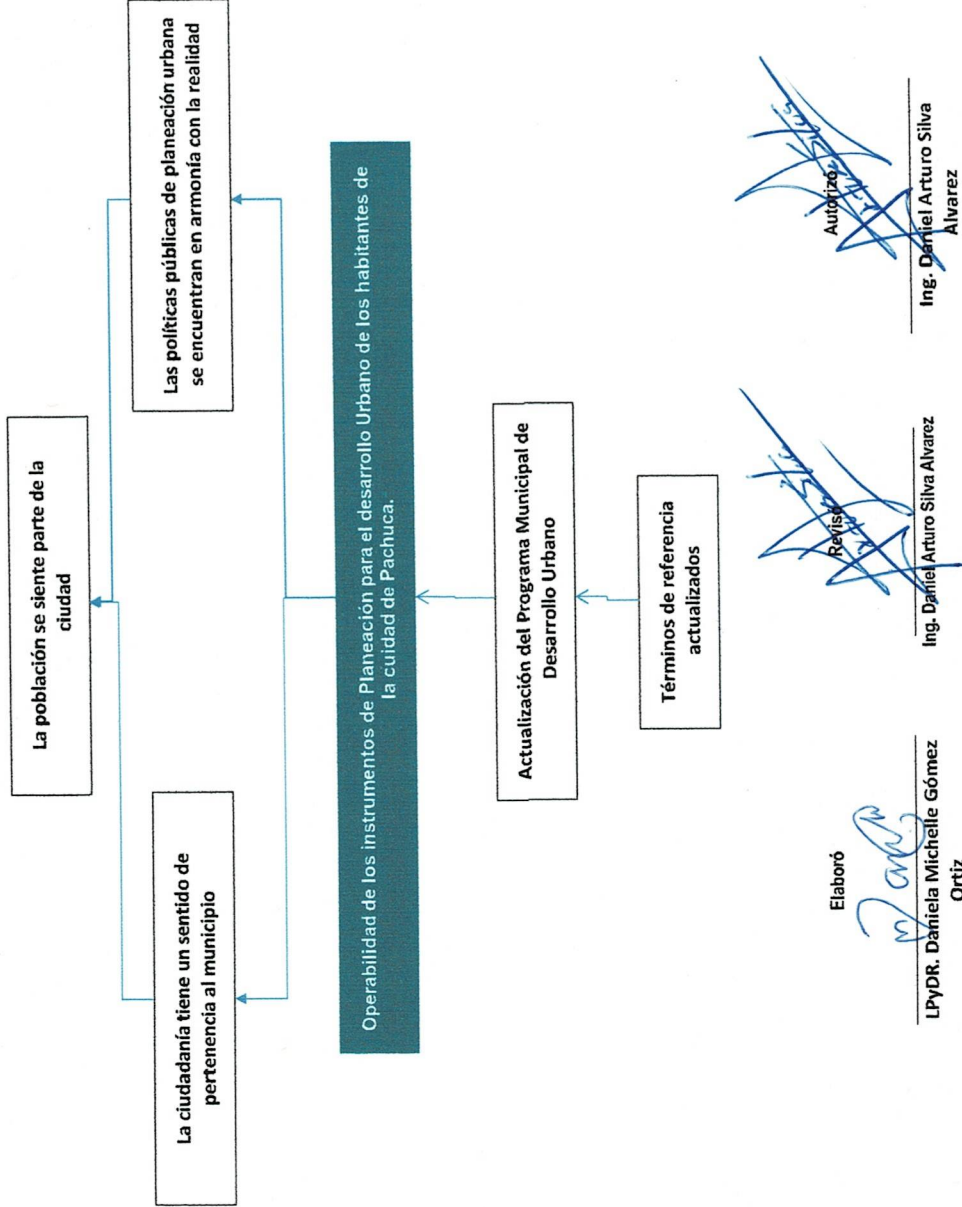
Ing. Daniel Arturo Silva Alvarez



Secretaría de Planeación y Evaluación
Dirección de Planeación, Evaluación y Proyectos Estratégicos

Árbol de Objetivos

Secretaría o Instituto a cargo:	1200	Instituto Municipal de Investigación y Planeación.
Unidad responsable de la	1200	Instituto Municipal de Investigación y Planeación.
Proyecto:	0	Actualización del Programa Municipal de Desarrollo Urbano



Elaboró

LPyDR. Daniela Michelle Gómez Ortiz

Revisión

Ing. Daniel Arturo Silva Alvarez

Autorización

Ing. Daniel Arturo Silva Alvarez



Secretaría de Planeación y Evaluación
Dirección de Planeación, Evaluación y Proyectos Estratégicos
Matriz de Indicadores para Resultados 2021

Estructura Analítica del Programa Presupuestario

Secretaría o Instituto a cargo:	1200	Instituto Municipal de Investigación y Planeación.
Unidad responsable de la elaboración:	1200	Instituto Municipal de Investigación y Planeación.
Proyecto:	0	Actualización del Programa Municipal de Desarrollo Urbano

Problemática (Proviene del árbol del problema)	Solución (Proviene del árbol del objetivo)
Efectos	Fines
La población se siente excluida de la ciudad	La población se siente parte de la ciudad
Problema	Objetivo
Población objetivo	Población objetivo
El proyecto será en beneficio de la población total del municipio (314,331 habitantes).	El proyecto será en beneficio de la población total del municipio (314,331 habitantes).
Descripción del problema	Descripción del resultado esperado
Inoperabilidad de los instrumentos de Planeación para el desarrollo Urbano de los habitantes de la ciudad de Pachuca.	Operabilidad de los instrumentos de Planeación para el desarrollo Urbano de los habitantes de la ciudad de Pachuca.
Magnitud (Línea base)	Magnitud (Resultado esperado)
0	1 programa
Causas	Medios
Desactualización del Programa Municipal de Desarrollo Urbano	C.1. Actualización del Programa Municipal de Desarrollo Urbano
Términos de referencia desactualizados.	A.1. Términos de referencia actualizados
	A.2.
	A.3.
	C.2.
	A.1.
	A.2.
	A.3.
	C.3.

Elaboró

LPyDR. Daniela Michelle Gómez
 Ortiz

Revisó

Ing. Daniel Arturo Silva Alvarez

Autorizó

Ing. Daniel Arturo Silva Alvarez

Matriz de Indicadores para Resultados 2021

Datos del Proyecto	
Secretaría o Instituto a cargo:	Instituto Municipal de Investigación y Planeación
Unidad responsable de la elaboración:	Instituto Municipal de Investigación y Planeación
Nombre del Proyecto:	Programa Municipal de Desarrollo Urbano
Definición del Proyecto:	Realizar la actualización del Programa Municipal de Desarrollo Urbano para brindar atención a la población en general en términos medioambientales, sociodemográficos y c gobierno
Beneficiarios del Proyecto:	314,331 Habitantes del municipio de Pachuca de Soto
Alineación al PMD, Eje:	5 Pachuca con Infraestructura y Servicios de Calidad
Objetivo Estratégico:	5.3 Planeación y ordenamiento
Objetivo General:	5.3.A Establecer objetivos, directrices, políticas, estrategias, metas, programas, actuaciones y normas para orientar y administrar el desarrollo físico del territorio y la utilización del suelo de forma ordenada y sostenible en el tiempo.
Acción Estratégica:	5.3.A.6 5.3.A.8 Fortalecer los instrumentos de planeación urbana que permitan el crecimiento de la ciudad de una manera ordenada. Concluir el proceso jurídico hasta la publicación del Plan Municipal de Desarrollo Urbano y Plan Municipal de Ordenamiento Territorial.
Objetivo de los ODS:	11 Lograr que las ciudades y los asentamientos humanos sean inclusivos, seguros, resilientes y sostenibles.
Meta del Objetivo:	11.3 De aquí a 2030, aumentar la urbanización inclusiva y sostenible y la capacidad para la planificación y la gestión participativas, integradas y sostenibles de los asentamientos humanos en todos los países.
Modulo de la GDM:	3 Gestión del territorio
Indicador:	3.1.2 Plan o Programa de Desarrollo Urbano Municipal (PDU)
Alineación transversal:	Perspectiva de Género
	C.1/A.1.2
	SIPPINNA:
	C.1/A.1.2
	Innovación
	Número de componente y/o activide

[Signature]
Aprobado
Ing. Daniel Arturo Silva Alvarez

[Signature]
Revisado
Ing. Daniel Arturo Silva Alvarez

Elaboró
[Signature]
LPyDR. Daniela Michelle Gómez Ortiz

Ficha de Indicador

Datos del Proyecto		
Secretaría o Instituto a cargo:	1200	Instituto Municipal de Investigación y Planeación.
Unidad responsable de la elaboración:	1200	Instituto Municipal de Investigación y Planeación.
Proyecto:	0	Actualización del Programa Municipal de Desarrollo Urbano
Definición del Proyecto:	Realizar la actualización del Programa Municipal de Desarrollo Urbano para brindar atención a la población en general en terminos medioambientales, sociodemográficos y de gobierno	
Beneficiarios del Proyecto:	314331	Habitantes del municipio de Pachuca de Soto
Alineación al PMD, Eje:	5	Pachuca con Infraestructura y Servicios de Calidad
Objetivo Estratégico:	5.3	Planeación y ordenamiento
Objetivo General:	5.3.A	Establecer objetivos, directrices, políticas, estrategias, metas, programas, actuaciones y normas para orientar y administrar el desarrollo físico del territorio y la utilización del suelo de forma ordenada y sostenible en el tiempo.
Acción Estratégica:	5.3.A.6 5.3.A.8	Fortalecer los instrumentos de planeación urbana que permitan el crecimiento de la ciudad de una manera ordenada. Concluir el proceso jurídico hasta la publicación del Plan Municipal de Desarrollo Urbano y Plan Municipal de Ordenamiento Territorial.

Datos de Identificación del Indicador			
Nombre del Componente:	C.1 Actualización del Programa Municipal de Desarrollo Urbano realizado.		
Nombre del Indicador:	Porcentaje de avance en la actualización del PMDU realizado.		
Tipo de Indicador:	Estratégico		Gestión X
Dimensión a Medir:	Eficacia	X	Eficiencia
	Calidad		Economía

Datos del Indicador			
Fórmula:	$PAAPR = (NAAPR / NAAPP) * 100$		
Variables:	PAAPR= Porcentaje de Avance en la Actualización del PMDU Realizado		
	NAAPR= Número de Avance en la Actualización del PMDU Realizado		
	NAAPP= Número de Avance en la Actualización del PMDU Programado		
Unidad de medida (variables):	Avance de actualización		
Medios de verificación:	Programa elaborado		
Unidad de medida del resultado:	Porcentaje		
Frecuencia de medición:	Trimestral	Período de cumplimiento:	Anual
Semaforización:	Verde:	>66.66	Línea base:
	Amarillo:	<66.66	
	Rojo:	<33.33	
			0

Elaboró



LPyDR. Daniela Michelle

Revisó



Ing. Daniel Arturo Silva Alvarez

Autorizó



Ing. Daniel Arturo Silva



**Secretaría de Planeación y Evaluación
Dirección de Planeación, Evaluación y Proyectos Estratégicos**

Formato de Calendarización por Proyecto

Secretaría o Instituto a cargo:	1200	Instituto Municipal de Investigación y Planeación.
Unidad responsable de la elaboración:	1200	Instituto Municipal de Investigación y Planeación.
Proyecto:	0	Actualización del Programa Municipal de Desarrollo Urbano
Definición del Proyecto:	Realizar la actualización del Programa Municipal de Desarrollo Urbano para brindar atención a la población en general en términos medioambientales, sociodemográficos y de gobierno	
Beneficiarios del Proyecto:	314331	Actualización del Programa Municipal de Desarrollo Urbano
Presupuesto asignado por proyecto:		2700,000.00

Calendarización de las Metas Anuales, Avance Programado

Componentes (Bienes / Servicios)	Nombre del indicador	Unidad de medida	Enero	Febrero	Marzo	Abril	Mayo	Junio	Julio	Agosto	Septiembre	Octubre	Noviembre	Diciembre	Acumulado
C.1 Actualización del Programa Municipal de Desarrollo Urbano realizado.	Porcentaje de avance en la actualización del PMDU realizado.	Avance de actualización							10%	20%	20%	20%	20%	10%	100%

Elaboró

LPyDR. Daniela Michelle-Gómez Ortiz

Revisó

Ing. Daniel Arturo Silva Alvarez

Aprobó

Ing. Daniel Arturo Silva Alvarez